

FASTIGHETSBLDNINGSMYNDIGHETEN
Norrtälje lantmäteridistrikt

BESKRIVNING till KA1 1 (1) BE 1
Datum 1979-12-19
Dnr 392/78 AB 1

Ärende Fastighetsreglering berörande Vämlinge 6:8 och 6:13 samt avstyckning från Vämlinge 6:13	Kommun Norrtälje	Län Stockholms
	Registreringsdatum 1980-02-27	Dnr 80-76
Registerområde Norrtälje (Estuna socken)	<input checked="" type="checkbox"/> Uppgift om åtgärd för rättningen avsett har införts i fastighetsregistret	

Örn Fastigh.
För fastighetsregistermyndigheten

Fastighet, område m m 1	Fig 2	Areal KKXX , m ²		± ändring/ 4 summa	Ägare, uppgifter till lokal skattemyndighet och andra anmärkningar 5
		avstår 3a	erhåller 3b		
<u>FASTIGHETSREGLERING</u>					
<u>Vämlinge 6:8</u>					
	1	133			Koluddens Fastighets AB gm Harald Ljungman Box 106 762 00 RIMBO 00-16
	2	42			
	3		464	(+289)	
Areal efter överföring					
				1765	
<u>Vämlinge 6:13</u>					
	1		133		Koluddens Fastighets AB adress se ovan 00-40
	2		42		
	3	464		-289	
Ersättning: ingen					
<u>AVSTYCKNING FRÅN VÄMLINGE 6:13</u>					
<u>Lotten Aa = Vämlinge 6:123</u>					
				1858	00-12
<u>Lotten Ab = " 6:124</u>					
				2383	00-12
<u>Lotten Ac = " 6:125</u>					
				1561	00-12
<u>Lotten Ad = " 6:126</u>					
				2212	00-12
<u>Lotten Ae = " 6:127</u>					
				2203	00-12
<u>Lotten Af = " 6:128</u>					
				1815	00-12
<u>Lotten Ag = " 6:129</u>					
				1724	00-12
				13756	
Inteckningssanering, se komplet till BE 1					

I tjänsten

Ake Halldin
Åke Halldin
Förrättningslantmätare

Börje Wählin
Börje Wählin
Ingenjör

FASTIGHETSBLDNINGSMYNDIGHETEN
Norrtälje lantmäteridistrikt

BESKRIVNING till KA21 (1)
Datum

Dnr

BE 1

1979-12-19

392/78 AB 1

Ärende		Kommun		Län
Avstyckning från Vämlinge 6:13		Norrtälje		Stockholms
Registerområde		Registreringsdatum		Dnr
Norrtälje (Estuna socken)		1980-02-29		80-76
		<input checked="" type="checkbox"/> Uppgift om åtgärd för- rättningen avsett har in- förts i fastighetsregistret		<i>Ömföring</i> För fastighetsregistermyndigheten
Fastighet, område m m 1	Fig 2	Areal xxxx m ² delareal 3	± ändring/summa 4	Ägare, uppgifter till lokal skattemyndighet och andra anmärkningar 5
AVSTYCKNING FRÅN VÄMLINGE 6:13				bp1 1967-09-27 Koluddens Fastighets AB gm Harald Ljungman Box 106 762 00 RIMBO 00-16
Lotten Ba = <i>Vämlinge 6:130</i>			1498	
Lotten Bb = "		<i>6:131</i>	1257	
Lotten Bc = "		<i>6:132</i>	1052	
Lotten Bd = "		<i>6:133</i>	2443	
Lotten Be = "		<i>6:134</i>	2294	
Lotten Bf = "		<i>6:135</i>	2443	
			10987	Inteckningssanering, se komplet till BE 1
I tjänsten				
<i>Ake Halldin</i>		<i>Börje Wählin</i>		
Ake Halldin		Börje Wählin		
Förrättningslantmätare		Ingenjör		

FASTIGHETSBLDNINGSMYNDIGHETEN
Norrtälje lantmäteridistrikt

BESKRIVNING till KA3₁(1)
Datum 1979-12-19
Dnr 392/78 AB1

BE 1

Ärende Avstyckning från Vämlinge 6:13		Kommun Norrtälje	Län Stockholms
Registerområde Norrtälje (Estuna socken)		Registreringsdatum 1980-02-29	Dnr 80-76
		<input checked="" type="checkbox"/> Uppgift om åtgärd för- rättningen avsett har in- förts i fastighetsregistret	
		För fastighetsregistermyndigheten <i>Börje Wählin</i>	
Fastighet, område m m 1	Fig 2	Areal hökta m ² delareal 3	Ägare, uppgifter till lokal skattemyndighet och andra anmärkningar 5

AVSTYCKNING FRÅN VÄMLINGE 6:13

<u>Lotten Ca</u> =	<i>Vämlinge 6:136</i>	2282
<u>Lotten Cb</u> =	" <i>6:137</i>	2615
<u>Lotten Cc</u> =	" <i>6:138</i>	1782
<u>Lotten Cd</u> =	" <i>6:139</i>	1921
<u>Lotten Ce</u> =	" <i>6:140</i>	2705
<u>Lotten Cf</u> =	" <i>6:141</i>	1628
<u>Lotten Cg</u> =	" <i>6:142</i>	2798
<u>Lotten Ch</u> =	" <i>6:143</i>	2269
<u>Lotten Ci</u> =	" <i>6:144</i>	1796
<u>Lotten Ck</u> =	" <i>6:145</i>	2501
<u>Lotten Cl</u> =	" <i>6:146</i>	2231

24528

1967-09-27 bpl fst
Koluddens Fastighets AB
gm Harald Ljungman
Box 106
762 00 RIMBO

00 - 12

Inteckningssanering, se komplet-
ment till BE 1

I tjänsten

Ake Halldin

Ake Halldin
Förrättningslantmätare

Börje Wählin
Börje Wählin
Ingenjör *coll/HA*

FASTIGHETSBLDNINGSMYNDIGHETEN

BESKRIVNING till KA4 (1)

BE 1

Norrtälje lantmäteridistrikt

Datum

Dnr

1979-12-19

392/78 AB 1

Ärenda Avstyckning från Vämlinge 6:13		Kommun Norrtälje		Län Stockholms
Registerområde Norrtälje (Estuna socken)		Registreringsdatum 1980-02-29		Dnr 80-76
		<input checked="" type="checkbox"/> Uppgift om åtgärd för- rättningen avsett har in- förts i fastighetsregistret		<i>En fastighet</i> För fastighetsregistermyndigheter
Fastighet, område m m 1	Fig 2	Areal XXXX delareal 3	XXXXXX summa 4	Ägare, uppgifter till lokal skattemyndighet och andra anmärkningar 5
AVSTYCKNING FRÅN VÄMLINGE 6:13				
Lotten Da =	Vämlinge	6:147	2153	1967-09-27 bpl fst Koluddens Fastighets AB gm Harald Ljungman Box 106 762 00 RIMBO 00 - 12 Inteckningsсанering, se komple- ment till BE 1
Lotten Db =	"	6:148	2943	
Lotten Dc =	"	6:149	2809	
Lotten Dd =	"	6:150	2509	
Lotten De =	"	6:151	2505	
Lotten Df =	"	6:152	2505	
Lotten Dg =	"	6:153	2790	
Lotten Dh =	"	6:154	2996	
Lotten Di =	"	6:155	2789	
			23999	
I tjänsten <i>Ake Halldin</i> Ake Halldin Förrättningslantmätare				<i>Börje Wählin</i> Börje Wählin Ingenjör <i>coll/AA</i>

FASTIGHETSBLDNINGSMYNDIGHETEN
Norrtälje lantmäteridistrikt

BESKRIVNING till KA6₁ (1)

BE 1

Datum
1979-12-19

Dnr
392/78 AB 1

Ärenden Avstyckning från Vämlinge 6:13	Kommun Norrtälje	Län Stockholms
	Registreringsdatum 1980-02-29	Dnr 80-76
Registerområde Norrtälje (Estuna socken)	<input checked="" type="checkbox"/> Uppgift om åtgärd för- rättningen avsett har in- förts i fastighetsregistret	

Börje Wählin
För fastighetsreg. myndigheter

Fastighet, område m m 1	Fig 2	Areal XXXX m ²		Ägare, uppgifter till lokal skattemyndighet och andra anmärkningar 5
		delareal 3	± ändring/summa 4	
AVSTYCKNING FRÅN	VÄMLINGE	6:13		
Lotten Fa =	<i>Vämlinge</i>	6:177	2702	bpl fst 1967-09-27 Koluddens Fastighets AB gm Harald Ljungman Box 106 762 00 RIMBO 00-12 Inteckningssanering, se komplet till BE 1
Lotten Fb =	"	6:178	2634	
Lotten Fc =	"	6:179	2817	
Lotten Fd =	"	6:180	3043	
Lotten Fe =	"	6:181	2542	
			13738	
I tjänsten <i>Ake Halldin</i> Ake Halldin Förrättningslantmätare				
<i>Börje Wählin</i> Börje Wählin Ingenjör				

FASTIGHETSBLDNINGSMYNDIGHETEN

BESKRIVNING till KA7₁ (1)

BE 1

Norrtälje lantmäteridistrikt

Datum
1979-12-19Dnr
392/78 AB 1

Ärende Avstyckning från Vämlinge 6:13	Kommun Norrtälje	Län Stockholms
	Registreringsdatum 1980-02-29	Dnr 80-76
Registerområde Norrtälje (Estuna socken)	<input checked="" type="checkbox"/> Uppgift om åtgärd för- rättningen avsett har in- förts i fastighetsregistret	

För fastighetsregistermyndigheten

Fastighet, område m m 1	Fig 2	Areal kakax , m ²		Ägare, uppgifter till lokal skattemyndighet och andra anmärkningar 5
		delareal 3	± ändring/summa 4	
AVSTYCKNING FRÅN VÄMLINGE 6:13				
Lotten Ga =	Vämlinge 6:182		2258	bpl fst 1967-09-27 Köluddens Fastighets AB gm Harald Ljungman Box 106 762 00 RIMBO 00-12 Inteckningssanering, se komplet till BE 1
Lotten Gb =	" 6:183		2220	
Lotten Gc =	" 6:184		2268	
Lotten Gd =	" 6:185		2595	
Lotten Ge =	" 6:186		2247	
Lotten Gf =	" 6:187		2276	
Lotten Gg =	" 6:188		2477	
Lotten Gh =	" 6:189		3028	
Lotten Gi =	" 6:190		2519	
Lotten Gk =	" 6:191		2259	
Lotten Gl =	" 6:192		2026	
			26173	

I tjänsten

Ake Halldin
Ake Halldin
Förrättningslantmätare

Börje Wählin
Börje Wählin
Ingenjör



FASTIGHETSBLIDNINGSMYNDIGHETEN

BESKRIVNING till KA8₁ (1)

BE 1

Norrtälje lantmäteridistrikt

Datum
1979-12-19Dnr
392/78

Ärende Avstyckning från Vämlinge 6:13		Kommun Norrtälje	Län Stockholms	
Registerområde Norrtälje (Estuna socken)		Registreringsdatum 1980-02-29	Dnr 80-76	
		<input checked="" type="checkbox"/> Uppgift om åtgärd för- rättningen avsett har in- förts i fastighetsregistret För fastighetsregistermyndigheten		
Fastighet, område m m 1	Fig 2	Areal XXXXX m ² delareal 3	XXXXX summa 4	Ägare, uppgifter till lokal skattemyndighet och andra anmärkningar 5
AVSTYCKNING FRÅN VÄMLINGE 6:13				
Lotten Ha =	Vämlinge 6:193		1462	bpl 1967-09-27 Koluddens Fastighets AB gm Harald Ljungman Box 106 762 00 RIMBO 00 - 12 Inteckningssanering, se komplet till BE 1
Lotten Hb =	" 6:194		2124	
Lotten Hc =	" 6:195		1901	
Lotten Hd =	" 6:196		1912	
Lotten He =	" 6:197		2223	
Lotten Hf =	" 6:198		2587	
Lotten Hg =	" 6:199		2286	
Lotten Hh =	" 6:200		2436	
			16931	
I tjänsten  Åke Halldin Förrättningslantmätare		 Börje Wåhlin Ingenjör coll/HA		

FASTIGHETSBLDNINGSMYNDIGHETEN

BESKRIVNING till KA91 (1)

BE 1

Norrtälje lantmäteridistrikt

Datum

Dnr

1979-12-19

392/78 AB1

Arende Avstyckning från Vämlinge 6:13		Kommun Norrtälje	Län Stockholms
Registerområde Norrtälje (Estuna socken)		Registreringsdatum 1980-02-29	Dnr 80-76
		<input checked="" type="checkbox"/> Uppgift om åtgärd för- rättningen avsett har in- förts i fastighetsregistret	
		För fastighetsregistermyndigheten	
Fastighet, område m m 1	Fig 2	Areal h XXX m ² delareal 3	± XXXXX summa 4
Ägare, uppgifter till lokal skattemyndighet och andra anmärkningar 5			

AVSTYCKNING FRÅN VÄMLINGE 6:13

Lotten Ia =	Vämlinge 6:201	2075
Lotten Ib =	" 6:202	2438
Lotten Ic =	" 6:203	2007
Lotten Id =	" 6:204	1569
Lotten Ie =	" 6:205	1597
Lotten If =	" 6:206	1922
Lotten Ig =	" 6:207	1740
Lotten Ih =	" 6:208	1869
Lotten Ii =	" 6:209	1963
Lotten Ik =	" 6:210	2249
Lotten Il =	" 6:211	2209
Lotten Im =	" 6:212	2550
Lotten In =	" 6:213	2158
Lotten Io =	" 6:214	2135
		28481

bpl fst 1967-09-27
Koluddens Fastighets AB
gm Harald Ljungman
Box 106
762 00 RIMBO
00 - 12

Inteckningssanering, se komplement till BE 1

I tjänsten



Ake Halldin
Förrättningslantmätare



Börje Wählin
Ingenjör coll/HA

FASTIGHETSBLDNINGSMYNDIGHETEN
Norrtälje lantmäteridistrikt

BESKRIVNING

Datum till KA 10

1 (1)

BE 1

1979-12-19

392/78 AB 1

Ärende Avstyckning från Vämlinge 6:13	Kommun Norrtälje	Län Stockholms
	Registreringsdatum 1980-02-29	Dnr 80-76
Registerområde Norrtälje (Estuna socken)	<input checked="" type="checkbox"/> Uppgift om åtgärd för- rättningen avsett har in- förts i fastighetsregistret	

För fastighetsregistermyndigheten

Fastighet, område m m 1	Fig 2	Areal KOKOK m ²		Ägare, uppgifter till lokal skattemyndighet och andra anmärkningar 5
		delareal 3	± ändring/summa 4	
AVSTYCKNING FRÅN VÄMLINGE 6:13				bpl fst 1967-09-27 Koluddens Fastighets AB gm Harald Ljungman Box 106 762 00 RIMBO 00-12
Lotten Ka =	Vämlinge	6:215	2522	
Lotten Kb =	"	6:216	2862	
Lotten Kc =	"	6:217	2217	
Lotten Kd =	"	6:218	1887	
Lotten Ke =	"	6:219	1475	
Lotten Kf =	"	6:220		
därav land	1	1700		
därav vatten	2	1326	3026	Fisket i Erken inom Vämlinge är samfällt och ingår ej i äganderätten till vattenområdet (Avstyckning, akt Estuna 536)
			13989	Inteckningssanering, se komple- ment till BE 1

I tjänsten

Ake Halldin
Ake Halldin
Förrättningslantmätare

Börje Wählin
Börje Wählin
Ingenjör
coll/HA

FASTIGHETSBLDNINGSMYNDIGHETEN

Norrtälje lantmäteridistrikt

BESKRIVNING

Datum till KA 12
1979-12-19

1 (1)

Dnr

392/78 AB 1

BE 1

Ärende Avstyckning från Vämlinge 6:13	Kommun Norrtälje	Län Stockholms
	Registreringsdatum 1980-02-29	Dnr 80-76
Registerområde Norrtälje (Estuna socken)	<input checked="" type="checkbox"/> Uppgift om åtgärd för- rättningen avsett har in- förts i fastighetsregistret	

För fastighetsregistermyndigheten

Fastighet, område m m 1	Fig 2	Areal XXXX m ²		Ägare, uppgifter till lokal skattemyndighet och andra anmärkningar 5
		delareal 3	XXXXXX /summa 4	

AVSTYCKNING FRÅN VÄMLINGE 6:13

Lotten Ma =	Vämlinge 6:234	2476	
Lotten Mb =	" 6:235	2406	
Lotten Mc =	" 6:236	2647	
Lotten Md =	" 6:237	3279	
Lotten Me =	" 6:238	2489	
Lotten Mf =	" 6:239	2572	
Lotten Mg =	" 6:240	2686	
Lotten Mh =	" 6:241	3133	
Lotten Mi =	" 6:242	2255	
Lotten Mk =	" 6:243	2124	
Lotten Ml =	" 6:244	2322	
Lotten Mm =	" 6:245	1937	
		30326	

bd] fst 1967-09-27
Köluddens Fastighets AB
gm Harald Ljungman
Box 106
762 00 RIMBO
00-12

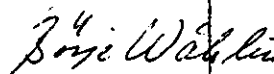
Nybildning av servitut

Med stamfastigheten Vämlinge 6:13 (härskande) följer rätt att inom lotterna Mc, Md och Me (tjänande) bibehålla och underhålla diket litt x.

I tjänsten



Ake Halldin
Förrättningslantmätare


Börje Wählin
Ingenjör

Inteckningssanering, se komplet till BE 1

2075

FASTIGHETSBLDNINGSMYNDIGHETEN

Norrtälje lantmäteridistrikt

BESKRIVNING

Datum till KA 13

1979-12-19

Sida

1 (1)

Aktbilaga

BE 1

392/78 AB 1

Ärende	Kommun	Län
Avstyckning från Vämlinge 6:13	Norrtälje	Stockholms
Registerområde	Registreringsdatum	Dnr
Norrtälje (Estuna socken)	1980-02-29	80-76
	<input checked="" type="checkbox"/> Uppgift om åtgärd för- rättningen avsett har in- förts i fastighetsregistret	<i>[Signature]</i> För fastighetsregistermyndigheten

Fastighet, område m m 1	Fig 2	Areal XXXX m ²		Ägare, uppgifter till lokal skattemyndighet och andra anmärkningar 5
		delareal 3	± ändring/summa 4	
AVSTYCKNING FRÅN VÄMLINGE 6:13				bp1 fst 1967-09-27
Lotten Na = <i>Vämlinge 6:246</i>			2214	Koluddens Fastighets AB
Lotten Nb = "		<i>6:247</i>	2388	gm Harald Ljungman
Lotten Nc = "		<i>6:248</i>	2118	Box 106
Lotten Nd = "		<i>6:249</i>	2533	762 00 RIMBO
Lotten Ne = "		<i>6:250</i>	2614	00-12
Lotten Nf = "		<i>6:251</i>	2542	
Lotten Ng = "		<i>6:252</i>	2245	
Lotten Nh = "		<i>6:253</i>	2561	
Lotten Ni = "		<i>6:254</i>	2640	
Lotten Nk = "		<i>6:255</i>	2276	
Lotten Nl = "		<i>6:256</i>	2984	
Lotten Nm = "		<i>6:257</i>	2061	
Lotten Nn = "		<i>6:258</i>	2629	
Lotten No = "		<i>6:259</i>	2090	
Lotten Np = "		<i>6:260</i>	2441	
Lotten Nr = "		<i>6:261</i>	2491	
Lotten Ns = "		<i>6:262</i>	2138	
Lotten Nt = "		<i>6:263</i>	2111	
Lotten Nu = "		<i>6:264</i>	1959	
Lotten Nv = "		<i>6:265</i>	2326	
Lotten Nx = "		<i>6:266</i>	1842	
Lotten Ny = "		<i>6:267</i>	2008	
Lotten Nz = "		<i>6:268</i>	1741	
			52952	

Inteckningssanering, se komplet till BE 1

Stjärsten
Ake Halldin
Ake Halldin
Förrättningslantmätare

Börje Wählin
Börje Wählin
Ingenjör *ca/111*

FASTIGHETSBLDNINGSMYNDIGHETEN

Norrtälje lantmäteridistrikt

BESKRIVNING

Datum 1979-12-19

1979-12-19

1 (1)


Dnr

392/78 AB 1

BE 1

Ärende Avstyckning från Vämlinge 6:13	Kommun Norrtälje	Län Stockholms
	Registreringsdatum 1980-02-29	Dnr 80-76
Registerområde Norrtälje (Estuna socken)	<input checked="" type="checkbox"/> Uppgift om åtgärd för- rättningen avsett har in- förts i fastighetsregistret	

För fastighetsregistermyndigheten

Fastighet, område m m 1	Fig 2	Areal hektar, m ²		Ägare, uppgifter till lokal skattemyndighet och andra anmärkningar 5
		delareal 3	± ändring/summa 4	
Intyg rörande nyttjanderätter				
Lotten Bc (6:132)			belastas av	1961/211
Lotten Ch (6:143)			-"-	1960/1773
Lotten Ci (6:144)			-"-	1960/1477
Lotten Di (6:155)			-"-	1960/1476
Lotten Ec (6:158)			-"-	1960/1475
Lotten Kf (6:220)			-"-	1960/1778
Lotten Ld (6:224)			-"-	1961/368
Lotten Li (6:229)			-"-	1960/1774
Lotten Lm (6:232)			-"-	1960/1775
Lotten Nf (6:251)			-"-	1961/212
Lotten Nl (6:256)			-"-	1961/210
I övrigt skall belastningen upphöra såväl i stam- fastigheten som i samtliga styckningslotter.				
I tjänsten				
				
Ake Halldin Förrättningslantmätare				

Fastighetsreglering berörande Vämlinge 6:8 och 6:13 samt
avstyckning från Vämlinge 6:13 i Norrtälje registerområde
(Estuna socken) av Norrtälje kommun och Stockholms län

Koordinatförteckning

Punkt	Markering	Koordinater:	
		x	y
Polygonpunkter			
204	rb	789,92	2532,47
205	rs	836,89	2536,55
206	rs	945,58	2595,89
234	rm	944,53	2595,65
2027	rb	840,41	2535,56
2028	rs	897,58	2562,12
2029	rs	884,75	2497,11
Gränspunkter			
5	grb	754,26	2497,65
7	rm	739,71	2503,57
8	rb	761,23	2494,85
9	rm	778,21	2496,56
10	rm	802,50	2498,94
11	rm	816,03	2507,86
12	rm	808,08	2550,41
13	rm	814,41	2550,15
14	rm	822,16	2507,81
15	rm	833,44	2502,68
16	rs	859,35	2495,29
17	rm	872,79	2499,82
18	rm	876,49	2507,08
19	rm	860,12	2542,38
20	rm	851,36	2548,35
21	rm	858,01	2559,42
22	rm	869,77	2552,66
23	rm	884,47	2510,30
24	rm	890,94	2509,60
25	rm	911,05	2530,48
26	rm	933,38	2529,64
27	rm	949,33	2583,06
28	rm	902,36	2602,40
29	rm	895,41	2605,18
30	rb	853,71	2601,13
31	rb	819,38	2597,60
32	rm	788,28	2594,32
33	rs	774,57	2551,37
34	rm	737,40	2536,58
35	rb	819,94	2549,76
36	rm	906,73	2565,42
37	rm	867,27	2546,01

rb = rör i berg
rs = rör i sten
rm = rör i mark
grb = gammalt rör i berg

I tjänsten

Börje Wåhlin
Börje Wåhlin/ingenjör *6/11/79*

Avstyckning från Vämlinge 6:13 i Norrtälje registerområde
(Estuna socken) av Norrtälje kommun och Stockholms län

Koordinatförteckning

Punkt	Markering	Koordinater	
		x	y
Polygonpunkter			
12 = 312	rb	1156,02	2462,18
13	rs	1251,97	2426,76
232	grb	1173,93	2505,09
2000	rs	1288,99	2375,08

Gränspunkter

1	rm	1219,98	2418,76
2	rm	1238,90	2414,07
3	rm	1258,23	2404,04
4	rm	1285,66	2378,46
5	rm	1310,92	2399,93
6	rm	1317,38	2435,42
7	rm	1281,65	2449,89
8	rm	1245,53	2464,43
9	rm	1224,71	2449,41
10	rm	1197,18	2442,34
11	rm	1197,25	2467,48
12	rs	1186,67	2496,09
13	rm	1184,96	2500,59
14	rm	1112,87	2529,34
15	rm	1121,97	2488,48
16	rb	1147,11	2491,44
17	rm	1133,59	2440,84
18	rm	1161,89	2448,32
19	rm	1142,33	2407,20
20	rm	1174,38	2418,98
312	rb	1156,02	2462,18

rb = rör i berg
rs = rör i sten
grb = gammalt rör i berg
rm = rör i mark

I tjänsten

Börje Wählin
Börje Wählin
Ingenjör
coll/H

Avstyckning från Vämlinge 6:13 i Norrtälje registerområde
(Estuna socken), Norrtälje kommun och Stockholms län.

Punkt	Markering	Koordinater	
		x	y
<u>Polygonpunkter</u>			
12	rb	1156,016	2462,175
13	rs	1251,966	2426,756
1066	rs	1177,120	2196,290
1067	rs	1126,300	2288,300
2000	rs	1288,992	2375,083
2001	rs	1310,345	2315,098
2002	rb	1311,985	2231,081
2003	rb	1288,804	2155,120
2004	rs	1166,178	2151,830
2005	rs	1245,808	2299,370

Gränspunkter

1	rm	1237,24	2284,55
2	rm	1231,11	2295,66
3	rm	1234,41	2298,10
4	rm	1240,42	2301,98
5	rm	1266,33	2310,72
6	rs	1287,43	2314,64
7	rs	1284,07	2355,94
8	rs	1279,34	2371,34
9	rm	1253,28	2395,50
10	rm	1236,69	2404,49
11	rm	1206,01	2412,02
12	rm	1186,73	2416,77
13	rm	1164,17	2409,13
14	rs	1176,18	2355,45
15	rm	1181,07	2321,41
16	rm	1151,22	2320,36
17	rm	1145,43	2291,28
18	rm	1150,31	2271,76
19	rm	1168,94	2218,74
20	rs	1200,58	2226,98
21	rm	1232,19	2215,70
22	rb	1253,73	2194,85
23	rm	1276,83	2193,83
24	rm	1288,42	2243,39
25	rb	1290,75	2279,18
26	rm	1288,46	2303,59
27	rm	1268,88	2301,02
28	rb	1234,18	2245,35

29	rm	1196,39	2283,74
30	rm	1186,94	2280,51
31	rm	1218,31	2327,52
32	rm	1207,07	2347,60
33	rm	1200,92	2358,51
34	rm	1179,01	2185,02
35	rm	1179,91	2164,84
36	rm	1184,98	2158,26
37	rm	1225,24	2159,08
38	rb	1225,33	2190,16
39	rb	1199,16	2202,66

rb = rör i berg
rs = rör i sten
rm = rör i mark

I tjänsten

Börje Wåhlin

Börje Wåhlin
Ingenjör *coll*
HA

Avstyckning från Vämlinge 6:13 i Norrtälje registerområde (Estuna socken), Norrtälje kommun och Stockholms län.

Punkt	Markering	Koordinater	
		x	y
<u>Polygonpunkter</u>			
1065	rb	1167,67	2092,16
2003	rb	1288,804	2155,120
2004	rs	1166,118	2151,830
2006	rb	1296,174	2110,779
2007	rm	1268,886	2022,222
2008	rs	1214,291	2012,513
2009	rs	1152,666	2014,391
2020	rs	1335,622	2175,611
2021	rb	1404,980	2144,119
2025	rb	1347,970	2125,550
2026	rs	1317,334	1976,583

Gränspunkter

1	rm	1185,18	2148,23
2	rm	1177,11	2142,76
3	rm	1170,56	2086,03
4	rm	1164,88	2031,84
5	rm	1201,91	2016,49
6	rb	1214,42	2017,42
7	rm	1217,50	2080,99
8	rm	1217,11	2148,71
9	rm	1249,31	2149,89
10	rm	1254,58	2095,62
11	rm	1255,67	2083,79
12	rm	1266,81	2040,14
13	rm	1293,80	2034,91
14	rm	1304,21	2038,56
15	rs	1304,78	2030,42
16	rm	1291,14	2023,21
17	rm	1281,55	2003,71
18	rm	1301,75	1971,78
19	rm	1322,02	1977,70
20	rb	1340,42	2017,57
21	rm	1352,55	2043,79
22	rm	1356,12	2083,10
23	rm	1360,02	2124,50
24	rm	1363,30	2161,55
25	rm	1344,76	2169,18
26	rm	1310,08	2171,02
27	rm	1299,13	2161,08
28	rm	1293,84	2156,67

Punkt	Markering	Koordinater	
		x	y
29	rm	1308,97	2129,68
30	rm	1313,10	2124,80
31	rm	1298,92	2099,42
32	rm	1300,27	2083,68
33	rm	1251,08	2021,46

rb = rör i berg

rs = rör i sten

rm = rör i mark

I tjänsten



Börje Wählin

Ingenjör *coll/H7*

Avstyckning från Vämlinge 6:13 i Norrtälje registerområde
(Estuna socken) av Norrtälje kommun och Stockholms län

Koordinatförteckning

Punkt	Markering	Koordinater	
		x	y
Polygonpunkter			
1064	rb	1073,48	1830,77
1110	rs	1139,01	1928,60
2007	rm	1268,89	2022,22
2008	rs	1214,29	2012,51
2009	rs	1152,67	2014,39
2010	rs	1180,95	1941,63
2011	rs	1216,09	1890,89
2012	rb	1222,86	1831,11
2013	rs	1254,96	1766,95
2014	rb	1206,82	1754,39
2015	rb	1152,51	1775,96
2016	rs	1114,67	1824,48
2017	rb	1264,61	1709,29
2018	rb	1311,80	1712,37
2019	rb	1301,82	1797,37
2026	rs	1317,33	1976,58
2057	rs	1226,34	1910,25
2058	rs	1275,99	1893,49
2059	rb	1327,87	1858,04

Gränspunkter

1	rm	1155,34	1954,07
2	rm	1172,41	1942,29
3	rb	1206,90	1925,37
4	rm	1249,28	1904,35
5	rm	1254,25	1926,46
6	rm	1254,28	1943,14
7	rm	1241,80	1968,68
8	rm	1229,99	1984,53
9	rm	1215,62	1995,40
10	rm	1198,52	2007,32
11	rm	1172,80	2010,78
12	rm	1161,34	2006,13
13	rm	1195,79	1917,90
14	rm	1190,81	1922,11
15	rm	1175,67	1929,29
16	rs	1155,54	1938,78
17	rm	1146,68	1936,05
18	rm	1123,08	1889,50
19	rs	1104,01	1861,55
20	rb	1129,81	1834,57
21	rm	1145,78	1803,51

Punkt	Markering	Koordinater	
		x	y
22	rm	1152,29	1803,47
23	rb	1153,46	1789,78
24	rs	1141,60	1790,14
25	rb	1120,95	1829,38
26	rb	1114,15	1827,32
27	rm	1102,57	1817,96
28	rm	1086,97	1812,71
29	rm	1083,56	1777,00
30	rm	1080,52	1739,64
31	rm	1121,19	1732,79
32	rm	1135,06	1755,05
33	rm	1189,46	1722,89
34	rm	1222,86	1703,07
35	rm	1251,17	1700,27
36	rm	1248,26	1751,02
37	rm	1246,55	1758,85
38	rm	1233,97	1797,71
39	rm	1217,46	1851,46
40	rm	1210,44	1883,77
41	rm	1207,77	1895,74
42	rb	1157,12	1880,96
43	rm	1167,79	1837,63
44	rm	1185,73	1839,07
45	rm	1191,06	1787,34
46	rm	1195,21	1746,82
47	rb	1138,67	1785,92
48	rb	1232,81	1834,74
49	rs	1245,04	1796,19
50	rm	1256,23	1762,00
51	rb	1257,87	1754,44
52	rb	1262,15	1717,86
53	rm	1259,84	1682,29
54	rm	1297,99	1669,50
55	rm	1311,73	1690,15
56	rb	1309,95	1712,32
57	rb	1306,97	1752,16
58	rb	1303,53	1797,23
59	rs	1302,59	1809,07
60	rs	1306,41	1809,77
61	rs	1327,23	1803,51
62	rm	1364,39	1846,44
63	rb	1344,44	1868,21
64	rm	1333,02	1875,28
65	rm	1326,71	1879,18
66	rm	1293,20	1885,44
67	rm	1247,54	1894,43
68	rb	1240,05	1836,21
69	rm	1284,69	1840,82
70	rm	1252,26	1718,71

rb = rör i berg
rs = rör i sten
rm = rör i mark

I tjänsten

Börje Wählin

Börje Wählin/ingenjör

Avstyckning från Vämlinge 6:13 i Norrtälje registerområde
(Estuna socken) av Norrtälje kommun och Stockholms län

Koordinatförteckning

Punkt	Markering	Koordinater	
		x	y
Polygonpunkter			
16	rb	1402,47	2161,56
17	rb	1449,09	2043,09
18	rb	1460,90	1967,86
2021	rb	1404,98	2144,12
2022	rb	1421,74	2112,39
2023	rb	1446,05	2043,42
2024	rs	1457,76	2101,07

Gränspunkter

1	rm	1409,92	2097,12
2	rm	1428,55	2050,00
3	rm	1431,37	2014,24
4	rm	1434,64	1970,85
5	rs	1432,12	1927,01
6	rm	1429,87	1887,22
7	rm	1469,70	1875,09
8	rm	1489,95	1890,04
9	rm	1492,51	1920,53
10	rm	1497,84	1975,03
11	rm	1496,52	2019,10
12	rm	1495,05	2057,20
13	rm	1493,47	2062,76
14	rm	1487,44	2074,53
15	rm	1479,32	2082,44
16	rm	1445,04	2102,69

rb = rör i berg
rs = rör i sten
rm = rör i mark

I tjänsten

Börje Wählin

Börje Wählin
Ingenjör *coll/HA*

Avstyckning från Vämlinge 6:13 i Norrtälje registerområde
(Estuna socken) av Norrtälje kommun och Stockholms län

Koordinatförteckning

Punkt	Markering	Koordinater	
		x	y
Polygonpunkter			
14	rb	1388,02	2362,23
15	rs	1424,32	2257,12
16	rb	1402,47	2161,56
2001	rs	1310,34	2315,10
2002	rb	1311,99	2231,08
2003	rb	1288,80	2155,12
2020	rs	1335,62	2175,61
2021	rb	1404,98	2144,12
2022	rb	1421,74	2112,39
2024	rs	1457,76	2101,07

Gränspunkter

1	rm	1414,62	2281,36
2	rb	1400,52	2279,68
3	rm	1373,24	2267,45
4	rm	1380,51	2217,20
5	rs	1388,38	2164,00
6	rm	1396,20	2110,13
7	rm	1409,78	2107,05
8	rm	1429,05	2109,45
9	rm	1438,32	2113,73
10	rm	1436,63	2125,53
11	rm	1428,38	2142,98
12	rm	1426,68	2168,56
13	rm	1425,99	2197,11
15	rm	1424,37	2250,71
16	rm	1422,29	2259,49
17	rs	1425,80	2278,21
18	rs	1431,72	2261,94
19	rm	1434,28	2252,70
20	rm	1434,03	2242,41
21	rb	1433,41	2212,80
22	rm	1439,91	2200,91
23	rm	1433,44	2197,55
24	rb	1434,82	2154,25
25	rm	1435,10	2148,63
26	rs	1446,89	2120,92
27	rm	1453,49	2108,75
28	rm	1457,89	2105,53
29	rm	1487,41	2089,14
30	rm	1500,20	2087,95
31	rm	1539,45	2126,06
32	rm	1511,59	2149,41

Punkt	Markering	Koordinater	
		x	y
33	rm	1501,15	2178,14
34	rm	1494,18	2209,81
35	rm	1486,03	2247,69
36	rm	1477,68	2286,05
37	rm	1439,92	2284,16
38	rb	1423,70	2223,08
39	rm	1456,19	2336,80
40	rm	1432,03	2371,94
41	rb	1423,79	2383,80
42	rm	1394,26	2393,02
43	rm	1357,05	2404,23
44	rm	1332,77	2351,26
45	rm	1350,26	2337,09
46	rm	1390,83	2334,02
47	rm	1406,46	2319,75
48	rm	1413,79	2305,76
49	rm	1450,64	2323,88
50	rs	1359,22	2334,16

rb = rör i berg
rs = rör i sten
rm = rör i mark

I tjänsten

Börje Wählin

Börje Wählin
ingenjör

coll/HA

Avstyckning från Vämlinge 6:13 i Norrtälje registerområde
(Estuna socken), Norrtälje kommun och Stockholms län.

Punkt	Markering	Koordinater	
		x	y
<u>Polygonpunkter</u>			
1061	rm	1106,25	1481,98
1062	rb	1039,21	1591,91
1063	rb	1067,95	1737,82
2038	rs	1080,623	1694,374
2039	rs	1085,536	1647,336
2040	rb	1106,710	1608,082
2041	rs	1128,366	1569,617
2042	rb	1184,697	1531,000
2043	rb	1182,807	1462,940
<u>Gränspunkter</u>			
1	rm	1078,33	1731,64
2	rm	1067,87	1692,76
3	rm	1058,59	1657,77
4	rm	1053,34	1625,92
5	rm	1053,16	1604,62
6	rm	1055,92	1589,73
7	rs	1061,23	1572,00
8	rm	1071,48	1551,01
9	rm	1087,72	1523,81
10	rm	1110,40	1496,40
11	rm	1117,48	1494,18
12	rm	1160,28	1524,79
13	rm	1184,59	1547,96
14	rm	1185,56	1555,40
15	rm	1191,48	1562,42
16	rm	1145,44	1603,47
17	rm	1140,85	1607,51
18	rm	1132,02	1615,20
19	rm	1121,28	1628,65
20	rm	1120,04	1655,60
21	rm	1117,74	1697,33
22	rm	1116,68	1724,19
23	rs	1132,85	1555,43

rm = rör i mark
rs = rör i sten
rb = rör i berg

I tjänsten

Börje Wählin

Börje Wählin
Ingenjör *coll/HA*

Avstyckning från Vämlinge 6:13 i Norrtälje registerområde
(Estuna socken), Norrtälje kommun och Stockholms län.

Punkt	Markering	Koordinater	
		x	y
<u>Polygonpunkter</u>			
1060	rb	1140,30	1363,68
1061	rm	1106,25	1481,98
2041	rs	1128,366	1569,617
2042	rb	1184,697	1531,000
2043	rb	1182,807	1462,940
2044	rb	1193,387	1428,702
2045	rs	1199,506	1386,292
2046	rb	1231,945	1322,509
2047	rs	1193,072	1305,406
<u>Gränspunkter</u>			
1	rm	1083,14	1440,58
2	rm	1088,30	1387,06
3	rm	1093,54	1329,05
4	rm	1133,18	1327,41
5	rm	1137,38	1331,98
6	rm	1124,35	1391,70
7	rm	1117,11	1453,59
8	rm	1094,50	1319,04
9	rm	1098,50	1275,32
10	rm	1133,74	1272,00
11	rm	1141,28	1283,38
12	rm	1143,36	1299,18
13	rm	1142,24	1314,60
14	rm	1137,92	1317,97
15	rm	1087,09	1255,43
16	rm	1079,52	1220,50
17	rm	1118,52	1213,52
18	rm	1130,09	1249,99
19	rm	1116,54	1253,83
20	rm	1122,89	1485,29
21	rm	1122,04	1481,49
22	rs	1132,95	1455,70
23	rm	1137,66	1408,95
24	rb	1140,75	1380,49
25	rm	1151,18	1340,68
26	rm	1159,44	1299,82
27	rm	1179,22	1302,18
28	rm	1192,06	1326,16
29	rm	1191,82	1355,59
30	rm	1191,63	1396,23

Punkt	Märkering	Koordinater	
		x	y
31	rm	1191,49	1408,61
32	rm	1203,51	1408,00
33	rs	1203,45	1395,98
34	rm	1199,79	1357,12
35	rm	1200,17	1313,79
36	rb	1241,40	1317,82
37	rs	1251,13	1340,58
38	rm	1248,19	1363,96
39	rm	1231,51	1420,45
40	rm	1213,94	1481,36
41	rm	1220,73	1494,71
42	rm	1243,96	1540,61
43	rm	1220,18	1568,28
44	rm	1183,95	1533,81
45	rm	1166,14	1516,50
46	rm	1163,67	1514,72
47	rm	1177,10	1463,70
48	rb	1184,96	1433,10
50	rm	1126,11	1377,24
2045	rs	1199,51	1386,29

rb = rör i berg
rm = rör i mark
rs = rör i sten

I tjänsten

Börje Wählin
Börje Wählin
Ingenjör *edl/HA*

Avstyckning från Vämlinge 6:13 i Norrtälje registerområde
(Estuna socken) av Norrtälje kommun och Stockholms län

Koordinatförteckning

Punkt	Markering	Koordinater	
		x	y
Polygonpunkter			
1055	hs	822,45	1579,30
1056	hs	867,16	1668,70
2030	rb	974,85	1543,25
2031	rb	888,39	1565,22
2032	rb	851,26	1485,49

Gränspunkter

1	rm	922,70	1521,17
2	rs	908,48	1569,11
3	rm	900,54	1596,96
4	rm	893,12	1609,35
5	rs	879,12	1632,75
6	rm	873,45	1635,68
7	rm	873,33	1649,78
8	rm	882,91	1648,79
9	rs	890,27	1678,90
10	rm	872,54	1692,79
11	rm	837,16	1681,96
12	rm	833,65	1651,99
13	rb	834,49	1599,99
14	rm	851,56	1550,79
15	rm	871,82	1518,24
16	rm	912,31	1513,89
17	rm	982,34	1719,48
18	rm	1017,10	1703,42
19	rm	1033,74	1740,00
20	rm	1006,29	1755,34
21	rm	990,06	1733,56
22	rm	997,14	1773,34
23	rm	1025,45	1783,29
24	rs	1027,88	1808,18
25	om	1029,20	1824,35
26	om	996,10	1836,75
27	om	964,15	1816,00
28	om	976,05	1776,75

hs = hål i sten
rb = rör i berg
rm = rör i mark
rs = rör i sten
om = omarkerad

I tjänsten

Börje Wåhlin

Börje Wåhlin
ingenjör

coll/HA

Avstyckning från Vämlinge 6:13 i Norrtälje registerområde
(Estuna socken), Norrtälje kommun och Stockholms län.

Punkt	Markering	Koordinater	
		x	y
<u>Polygonpunkter</u>			
1052	rs	890,197	1344,701
1053	rs	829,917	1418,433
1054	rs	807,999	1520,104
2030	rb	974,850	1543,253
2031	rb	888,387	1565,218
2032	rb	851,260	1485,486
2033	rs	826,750	1452,735
2035	rs	997,560	1451,890
2036	rs	1023,130	1381,256
2037	rs	931,241	1347,411

Gränspunkter

1	rm	990,72	1504,20
2	rm	986,62	1433,16
3	rm	983,98	1387,22
4	rm	981,54	1341,28
5	rm	1025,03	1334,23
6	rm	1056,68	1329,02
7	rm	1070,68	1329,06
8	rm	1076,73	1329,09
9	rm	1073,43	1405,76
10	rm	1066,23	1431,27
11	rm	1056,32	1464,07
12	rm	1028,25	1504,05
13	rm	1001,17	1504,16
14	rm	998,30	1464,06
15	rm	1027,81	1430,65
16	rm	1026,39	1384,82
17	rm	1068,52	1382,56
18	rm	926,01	1350,45
19	rm	931,22	1400,25
20	rb	952,90	1416,32
21	rb	955,20	1437,36
22	rm	952,47	1467,11
23	rm	920,61	1478,33
24	rm	868,67	1497,00
25	rm	833,10	1500,48
26	rb	810,20	1482,56
27	rm	818,50	1421,29
28	rm	836,94	1407,08
29	rm	841,75	1403,46

Punkt	Markering	Koordinater	
		x	y
30	rm	880,50	1373,56
31	rm	897,67	1360,40
32	rm	910,61	1352,04
33	rm	903,17	1422,47
34	rm	868,94	1437,17
35	rm	862,48	1440,00
36	rm	866,50	1477,28
37	rm	813,63	1424,94
38	rb	922,69	1413,98
39	rm	942,35	1399,61
40	rm	817,00	1451,19
41	rm	1007,62	1552,81
42	rm	972,52	1559,58
43	rm	961,42	1553,26
44	rm	968,09	1514,22
45	rm	1015,01	1514,14

hs = hål i sten
rb = rör i berg
rs = rör i sten
rm = rör i mark

I tjänsten

Börje Wåhlin
Börje Wåhlin
Ingenjör coll/HF

Avstyckning från Vämlinge 6:13 i Norrtälje registerområde
(Estuna socken), Norrtälje kommun och Stockholms län.

Punkt	Markering	Koordinater	
		x	y
<u>Polygonpunkter</u>			
101	rm	1000,00	1000,00
2050	rs	1016,611	1137,450
1058	rs	1058,78	1105,46
1208	grm	983,31	907,65
2048	rs	977,402	1061,696
2049	rb	968,334	1131,064
2051	rb	894,454	1095,571
2052	rs	823,314	1056,742
2053	rs	907,963	979,401
2054	rm	928,391	922,813
2056	rm	761,115	1010,069

Gränspunkter

1	rm	1097,12	1167,79
2	rm	1076,64	1175,10
3	rm	1027,43	1162,43
4	rm	992,13	1153,54
5	rs	966,97	1132,52
6	rm	976,98	1085,80
7	rm	987,52	1037,07
8	rm	1010,97	1037,49
9	rm	1033,73	1088,01
10	rs	1052,04	1119,15
11	rm	1089,61	1157,33
12	rm	989,84	983,25
13	rm	975,37	1046,34
14	rm	971,81	1062,83
15	rm	965,48	1068,48
16	rm	964,36	1073,52
17	rm	969,20	1084,26
18	rm	963,75	1109,48
19	rm	954,67	1112,44
20	rm	901,87	1071,13
21	rm	884,32	1057,08
22	rm	826,04	1037,62
23	rm	842,32	1007,39
24	rm	863,90	984,62
25	rs	870,27	980,04
26	rm	886,97	968,57
27	rm	914,80	949,24
28	rm	927,88	947,67

Punkt	Markering	Koordinater	
		x	y
29	rm	930,45	938,39
30	rm	946,02	927,64
31	rm	971,77	925,86
32	rm	977,69	932,05
33	rm	979,92	953,25
34	rm	987,51	976,17
35	rm	956,63	993,32
36	rm	919,27	1013,08
37	rs	937,55	1038,39
38	rm	881,76	998,12
39	rm	781,46	1013,11
40	rm	772,77	1003,07
41	rm	766,22	1009,50
42	rm	743,19	986,88
43	rs	738,99	957,16
44	rm	789,87	949,25
45	rs	807,69	965,81
46	rs	838,64	996,70
47	rm	817,46	1035,37
48	rm	1021,78	1097,16

rm = rör i mark
rs = rör i sten
grm = gammalt rör i mark
rb = rör i berg

I tjänsten

Börje Wählin

Börje Wählin
Ingenjör *coll/HT*

Avstyckning från Vämlinge 6:13 i Norrtälje registerområde
(Estuna socken) av Norrtälje kommun och Stockholms län

Koordinatförteckning

Punkt	Markering	Koordinater	
		x	y
Polygonpunkter			
29	rb	1119,32	1008,26
30	rs	1057,30	1005,94
101	rm	1000,00	1000,00
217	rm	1115,34	877,13
1058	rs	1058,78	1105,46
1206	rm	1075,23	911,48
1208	grm	983,31	907,65
2048	rs	977,40	1061,70
2049	rb	968,33	1131,06
2050	rs	1016,61	1137,45
2060	rb	1187,31	1162,49
2061	rs	1154,98	1150,38
2062	rs	1154,98	1095,57
2063	rb	1087,15	1034,61
2064	rs	1080,93	970,03
2065	rb	1119,09	964,77
2066	rm	1155,92	924,66
2067	rb	1212,37	948,29
2068	rs	1231,83	1017,18
2069	rb	1233,04	1069,78
2070	rb	1237,11	1121,48
2071	rb	1165,22	876,38

Gränspunkter

1	rm	1137,55	1208,66
2	rm	1132,14	1203,65
3	rm	1116,92	1168,84
4	rs	1103,63	1149,71
5	rm	1090,83	1135,55
6	rm	1102,24	1128,67
7	rm	1077,60	1107,97
8	rb	1114,49	1074,06
9	rb	1152,43	1045,26
10	rm	1171,90	1081,58
11	rm	1171,87	1091,97
12	rm	1175,20	1098,10
13	rm	1179,80	1096,19
14	rm	1195,29	1124,60
15	rb	1199,99	1133,37
16	rm	1206,59	1184,05
17	rm	1169,70	1196,44

Koordinatförteckning

Punkt	Markering	Koordinater	
		x	y
18	rs	1154,79	1154,75 /
19	rm	1152,52	1149,00
20	rm	1138,45	1111,68
21	rm	1136,62	1107,01
22	rm	1237,94	1175,53
23	rm	1221,32	1122,90
24	rm	1256,55	1114,11
25	rm	1259,74	1128,18
26	rm	1272,37	1142,00
27	rm	1275,32	1156,88
28	rm	1269,64	1167,93
29	rm	1246,47	1092,24
30	rm	1239,82	1095,32
31	rm	1246,96	1106,97
32	rm	1205,80	1117,24
33	rm	1199,48	1115,75
34	rb	1184,39	1083,25
35	rb	1161,32	1040,59
36	rb	1207,47	1012,02
37	rm	1226,03	1000,02
38	rm	1219,44	988,96
39	rb	1205,76	981,92
40	rm	1178,77	974,62
41	rm	1156,87	924,52
42	rm	1211,74	907,48
43	rb	1236,25	943,88
44	rb	1257,54	988,91
45	rm	1274,79	1035,41
46	rm	1284,80	1076,89
47	rm	1257,30	1095,69
48	rm	1253,13	1088,96
49	rm	1226,96	1053,84
50	rm	1160,66	1018,20
51	rm	1153,22	1017,26
52	rm	1137,46	990,64
53	rm	1106,10	992,75
54	rm	1095,48	994,75
55	rb	1085,69	996,65
56	rm	1080,07	994,98
57	rm	1071,50	997,53
58	rm	1068,51	1003,99
59	rb	1078,82	1012,91
60	rm	1087,82	1006,49
61	rm	1107,33	1002,54
62	rs	1130,30	1000,72
63	rb	1145,68	1023,79
64	rm	1143,50	1031,60
65	rm	1097,27	1058,30
66	rm	1047,17	1079,42
67	rm	1032,13	1046,02
68	rb	1019,03	1015,13

Koordinatförteckning

Punkt	Markering	Koordinater	
		x	y
69	rb	1024,96	982,90
70	rm	1029,27	977,83
71	rm	1066,97	933,93
72	rs	1104,98	890,58
73	rm	1134,51	892,83
74	rm	1147,60	928,08
75	rm	1169,40	977,97
76	rm	1171,87	998,88
77	rm	1168,97	1009,10
78	rb	1083,96	943,10
79	rb	1132,28	931,68
80	rm	1084,38	1025,98
81	rm	1017,16	976,51
82	rm	1005,22	979,29
83	rm	995,62	950,04
84	rm	993,00	926,24
85	rm	1050,04	920,28
86	rm	1052,48	934,29
87	rm	1022,63	874,16
88	rm	1137,32	882,06
89	rm	1142,46	884,87
90	rm	1147,81	900,80
91	rm	1206,45	882,24
92	rm	1203,32	859,34
93	rm	1188,65	839,30
94	rm	1169,60	813,14
95	rm	1138,09	812,75
96	rb	1154,51	866,05
97	rm	1186,72	1092,32

rb = rör i berg
rs = rör i sten
rm = rör i mark
grm = gammalt rör i mark

I tjänsten

Börje Wählin

Börje Wählin
Ingenjör *coll/H*