
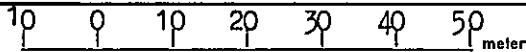


21-FOR-1231

Avstyckning från fastigheten	KARTA	Dnr 86/63	Uppr år 1963
SUNNANBÄCK 2 ¹	 Håkan Zetterberg lantmätare		
Socken Forsa			
Kommun Forsa	Län Gävleborgs		

Beskrivning	Skala 1:1000	
Beteckning på kartan	Areal hektar	R N:r
ägslag m m		
1 skogsmark	0,1640	2 ³

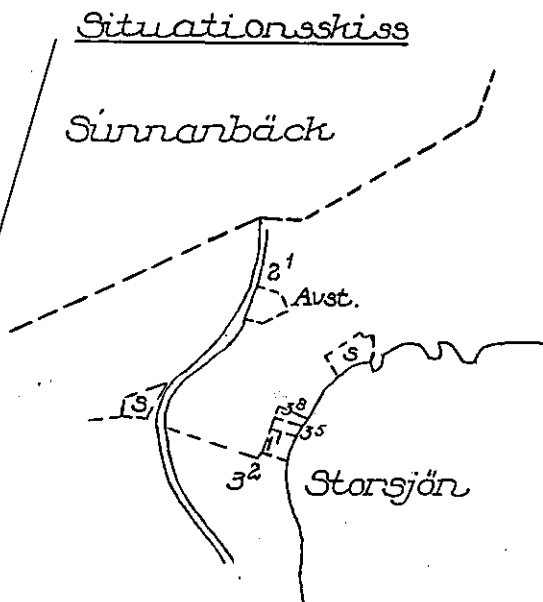
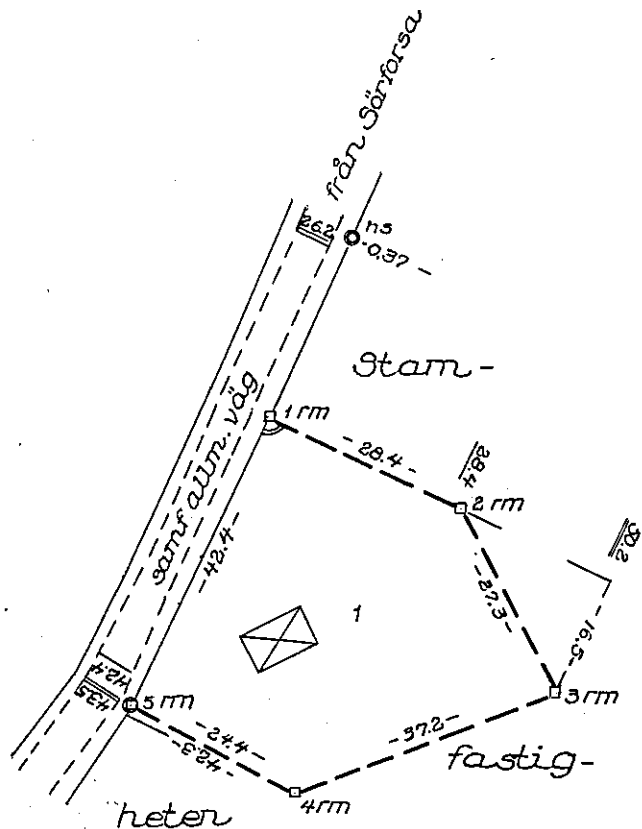


6245 Ar 1964 den 6 maj
 faststälde överlantmätaren i Gävleborgs län
 avstyckningen

Betygar - På ämbetets vägnar i
 överlantmätarens ställe.


 (Sven Stål)
 Bitr. överlantmätare

Vid förrättningen nytillkommen gräns 1-2-3-4-5



Bl. 0337. 12 000 ex. 63. SRA 197463

15H 8b 6840.52/1559.26

Mätning	Koordinat	Arealber	Kartering	Ritning
SW		SW	SW	BB

Forsa nr.1231.