

BESKRIVNING

tillhörande förslag till ändring och utvidgning av stadsplanen för skidstadion vid LUGNETOMRÅDET i Falun.

För en mindre del av området i sydväst gäller den av länsstyrelsen den 31 juli 1970 fastställda stadsplanen. För området i övrigt gäller utomplansbestämmelser fastställda av länsstyrelsen den 5 mars 1965.

För norra delen av planområdet har länsstyrelsen den 22 december 1970 meddelat särskilda bestämmelser enligt naturvårdslagen.

Planförslaget gränsar i söder till den av länsstyrelsen den 23 oktober 1970 fastställda stadsplanen samt i nordväst och sydöst till i december 1970 respektive i februari 1971 upprättade planförslag som avses utställas samtidigt med föreliggande planförslag.

Avsikten med planen är att möjliggöra anläggandet av det riksskidstadion för vilket kommunen tilldelats statsbidrag enligt 1971-års statsverksproposition.

I planförslaget, som enbart omfattar ett idrottsområde, avses förutom skidhoppbackar, slalombacke och längdskidstadion även att inrymmas service- och administrationsbyggnader, läktare och dylikt. Generella bestämmelser om byggnadshöjd har icke ansetts erforderliga eller önskvärda utan är lämpligare att byggnadsnämnden i varje särskilt fall prövar denna fråga.


Idrottsområdets storlek, närmare 70 hektar, har förutom anläggningarnas arealbehov även utformats med hänsyn till förefintliga markägoförhållanden. Sålunda utgör det enskilda markägoinnehavet enbart 30 % av idrottsområdets totala areal. Kommunen avser efter hand att förvärva området i sin helhet.

Därigenom kan den väg som löper genom området i öst-västlig riktning avstängas helt från biltrafik. Denna väg torde i framtiden kunna utgöra en lämplig gång- och cykelförbindelse genom området.


Områdets biluppställningsplatser för publik avses att anläggas intill trafikplatsen i skärningen mellan nya förbifartsleden mot Rättvik och väg 851. För tävlande och funktionärer avses biluppställningsplatserna för skol- och idrottshallsbyggnaden, omedelbart väster om Järlindens bostadsområde, att kunna utnyttjas.

Förslaget har detaljstuderats genom upprättad terrängmodell och illustrationskarta.


Tillhör kommunfullmäktiges i
Falun beslut den 10 juni 1971
betygar ex officio


Anders Carlehäll

Kommunfullmäktiges sekreterare
TILLHÖR LÄNSSTYRELSENS I KOPPARBERG LÄN BESLUT DENNA DAG,
BETYGAR; FALUN DEN 25 APRIL 1974.


ANDERS BJÖRKLUND

Stadsplanekontoret, Falun i januari 1971


Gösta Lilliemarck
stadsplanearkitekt


Lennart Lindeberg
stadsplaneingenjör

KB 25/4 1974

STADSPLANEBESTÄMMELSER

tillhörande förslag till ändring och utvidgning av stadsplanen för skidstadion vid LUGNETOMRÅDET i Falun.

1 § STADSPLANEOMRÅDETS ANVÄNDNING

Specialområde

Med Ri betecknat område får användas endast för idrottsändamål och därmed samhörigt ändamål.

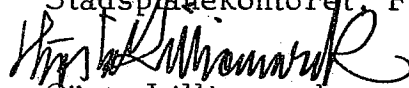
2 § MARK SOM ICKE FÅR BEBYGGAS

Med punktprickning betecknad mark får icke bebyggas.

3 § UTFARTSFÖRBUD

I områdesgräns som jämväl betecknats med fyllda cirklar skall fastighet förses med stängsel, vari ej får anordnas öppning som medger utfart eller annan utgång mot gata. Befrielse från här angiven skyldighet kan medges beträffande fastighet från vilken med hänsyn till dess höjdläge, vidtagna åtgärder eller andra omständigheter utfart ej kan väntas äga rum samt fastighet vars behov av utfart icke kan på annat sätt behörigen tillgodoses.

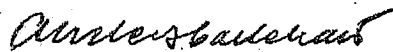
Stadsplanekontoret, Falun i januari 1971



Gösta Lilliemarck

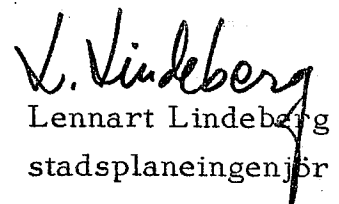
stadsplanearkitekt

Tillhör kommunfullmäktiges i
Falun beslut den 10 juni 1971
betygar Ex officio




Anders Carlehäll

kommunfullmäktiges sekreterare



Lennart Lindeberg
stadsplaneingenjör

Tillhör länsstyrelsens i Kopparbergs
län beslut denna dag, betygar;
Falun, den 25 april 1974



Anders Björklund

Kopians riktighet bekräftar
Stockholm den 10-9 1974
SVENSKA REPRODUKTIONS AB
