
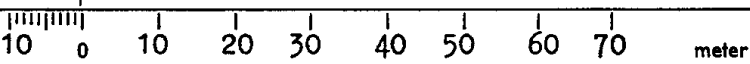
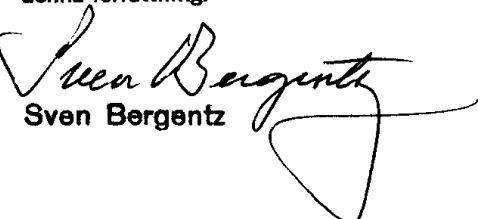


KARTA över område å		Org enhet	0 5	Dnr	106/69
MÖRE 1:5		Upprättad vid avstyckning och gränsbestämning år 1971 - av:			
76 NV		 Per-Olof Andersson lantmätare			
Socken	Kville	Kommun	Tanum		
Län	Göteborgs o Bohus		Skala	1:1000	
Beskrivning					

FASTSTÄLLELSEBEVIS  
 Datum 22.10.1971 Paragraf 1189  
 Överlantmätaren i länet fastställde i dag denna förrättning.  
  
 Sven Bergentz

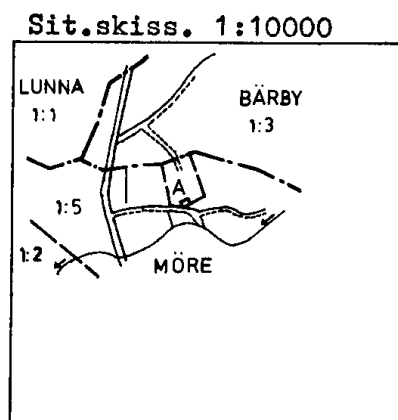
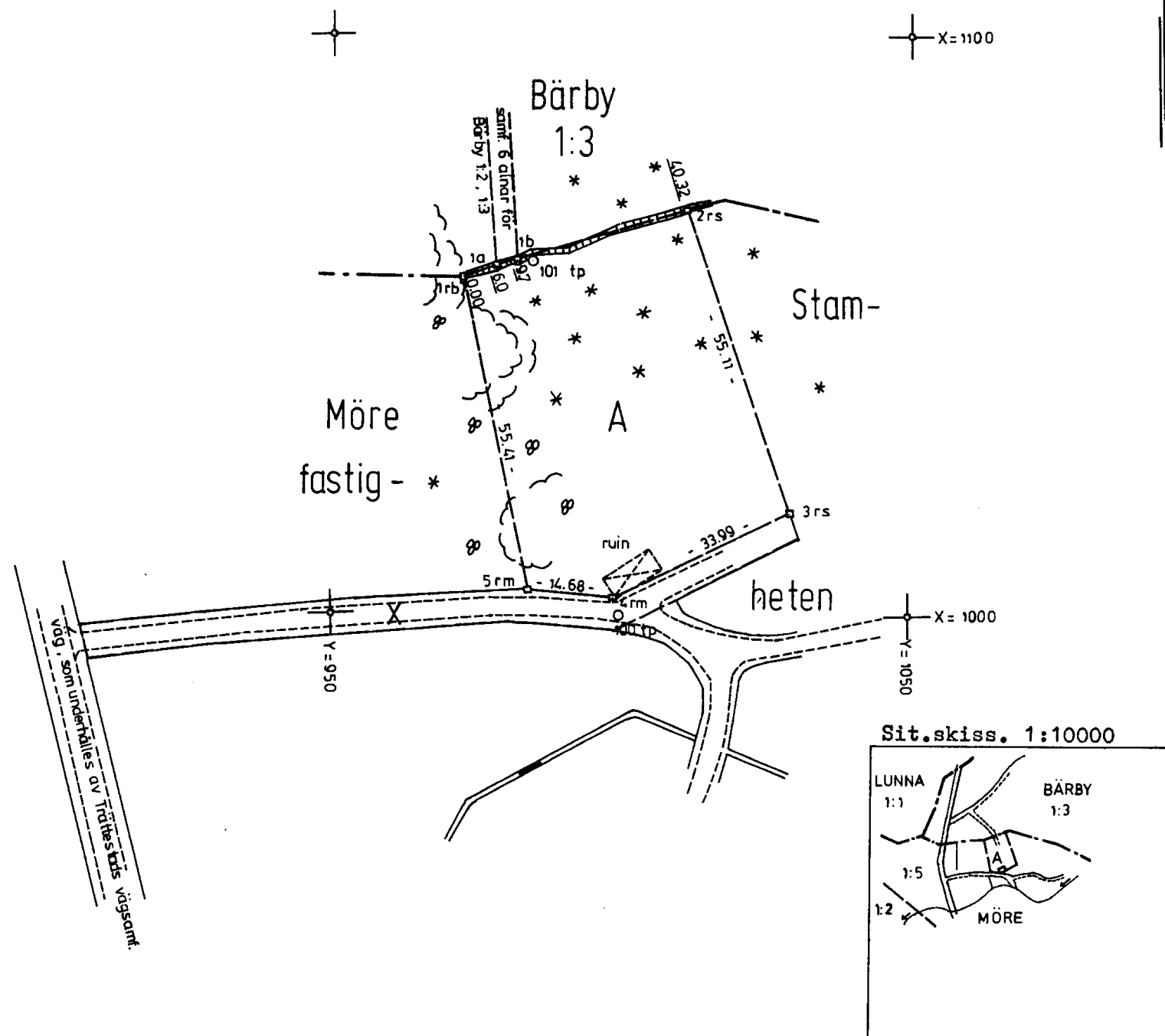
Beteckning å kartan A avrösningsjord 0,2540 ha R Nr 1:6  
 Areal hektar R Nr

**Servitut.**  
 Med området följer dels rätt att för utfart åt väster begagna befintlig väg litt. x på stamfastigheten, dels taga vatten på stamfastigheten i av markägaren anvisad därtill tjänlig brunn, dels ock framdraga avloppsledning åt sydväst.

Gränsbestämningen avser sträckan 1-1a-1b-2.  
 Nyttillkomna gränser: 2-3-4-5-1.

**Koordinatförteckning.**

Nr	mark	x	y
1	rb	1058.51	972.86
2	rs	1069.88	1011.54
3	rs	1017.82	1029.62
4	rm	1003.07	999.00
5	rm	1004.31	984.37
Polygonpunkter			
100	tp	1000.00	1000.00
101	tp	1061.08	984.87




Lantmäteriet BI 0339. 10000. 68. SRA 87531

Arkivnummer m m

2022 Kville

Stadium	Mätning	Koord ber	Areal ber	Kartering	Kitning
	BR	BR	BR	BR	27

*PRM*



**Akt nr:**

**14 - KVI - 2022**

\*AU\$14-KVI-2022\*

D.-Nr 106/69 : 05

## HANDLINGAR

angående avstyckning från MÖRE 1:5 jämte gränsbestämning mellan MÖRE 1:5 å  
ena sidan och BÄRBY 1:3 samt väg samfälld för BÄRBY 1:2 och 1:3

i Kville socken, Tanums kommun,  
Göteborgs och Bohus län;

upprättade år 19 71

av  
Per-Olof Andersson  
lantmätare

27/9

Kville  
2022

70. 1735/1971

Akten består av 1 band handlingar

innehållande 27 numrerade sidor

jämte 1 karta pm

Sk.k: 16. IV .....



Avslutn. dag:

26-8-71 ✓

Spl: ..... Spl: .....

vr. pl. o. best. ....

Fkod 00

Likttagelser:

Åtgärd: (romps till)

KB	LA	LI	VE	LI	LGN	ÅD	ID	Dim	Len	ST

för .....

Fastställes:

*BR*

Protokoll fört vid avstyckning från Möre 1:5 jämte gränsbestämning mellan Möre 1:5 å ena sidan och Bärby 1:3 samt väg samfärd för Bärby 1:2 och 1:3 allt i Kville socken, Tanums kommun av Göteborgs och Bohus län.

1 § Möre den 26.8.1971.

Ansökan	bilaga A
Sakägare: närvarande enligt postlista och fullmakter	bilaga C bilaga 1 - 4
Kungörelse	bilaga 5

2 § Företeddes:

1. Inskrivningsuppgifter	bilaga B
2. Köpeavtal av den 9.6.1969	bilaga D

3 § Avstyckningens ändamål och omfattning.

Yrkades avstyckning av tomt för fritidsändamål, åsatt litt. A, innehållande 0,2540 ha.

Med avstyckade området skulle följa dels rätt att för utfart åt väster begagna befintlig väg litt. x på stamfastigheten, dels taga vatten på stamfastigheten i av markägaren anvisad därtill tjänlig brunn, dels ock framdraga avloppsledning åt sydväst.

Med området skulle härutöver icke följa rätt till eller delaktighet i styckningsfastighetens ägor, tilllydenheter, rättigheter eller förmåner.

4 § Omständigheter av betydelse för tillståndsfrågan.

Utomplansbestämmelser jämlikt 29 § byggnadsstadgan gäller. Byggnadslov har meddelats den 20.9.1969, § 291. Byggnaden har ännu ej uppförts, men köparen avser att inom en tämligen snar framtid uppföra byggnad på tomt. Någon svårighet att få byggnadslovet förnyat torde ej föreligga.

5 § Utlåtande: Enär hinder enligt 19 kap jorddelningslagen ej föreligger mot den sökta avstyckningen beslutar lantmätaren meddela tillstånd till densamma.

6 § Gränsbestämning var erforderlig betr. gränsen mellan Möre 1:5 å ena och Bärby 1:3 samt väg samf. för Bärby 1:2 och 1:3 å andra sidan.

Gränsen var tillkommen i laga ordning vid storskifte å Möre fastställt den 24.9.1807 (akt 168). Den hade även redovisats på kartan till enskifte å Bärby (akt 211) samt på avsöndringskartan betr. Möre 1:5. Viss bristande överensstämmelse förelåg mellan kartornas visning, och gränsen utstakades i en sträckning som huvudsakligen överensstämde med skifteskartornas visning och hävd (stenmur).

Sakägarna träffade förening ang. gränsens sträckning bilaga E

Gränsbestämningen handlades enl. 7 kap 3 § jorddelningslagen.

7 § Avskrift av handlingarna skulle inom 15 dagar tillställas Alf Aronsson, N.Kvarngatan 19, 453 00 Lysekil, samt kopia av kartan sedan förrättningen fastställt.

8 § Förrättningskostnaderna skulle betälas av Aronsson mot postförskott.

9 § Besvärshänvisning. Sedan förrättningen förklarats avslutad meddelades, att den som vore missnöjd ägde anföra besvär över förrättningen hos ägodelningsrätten i Strömstads domsaga. Besvären skulle vara ägodelningsdomaren till handa inom trettio dagar från dagens ovan angivna datum.

På distriktslantmätarämbetets vägnar:

  
Per-Olof Andersson  
lantmätare

Protokollet uppsatt den 30.8.1971

Blanketten bör fyllas så fullständigt som möjligt.  
 Detta underlättar handläggningen. Markera  
 med x i tillämpliga rutor. Var god skriv tydligt.

## ANSÖKAN om fastighetsbildning m m

Datum

9.6.1969

Sändes till

Distriktslantmätaren i Strömstads  
 distrikt  
 Box 15  
 452 00 STRÖMSTAD

Myndighetens stämpel (ankomstdag och diarienummer)

Distriktslantmätaren i  
 Strömstads distrikt (05)  
 Inkom den 9.6.1969  
 Dnr 106/69

Ansökan avser<sup>1</sup>

avstyckning från  annan åtgärd nämligen

Möre 15

Socken/samhälle Kville	Kommun Kville	Län Gbg och Bohus
---------------------------	------------------	----------------------

Uppgifter när ansökan avser avstyckning

Förrättningen avser		
<input type="checkbox"/> helårs- bostad	<input checked="" type="checkbox"/> fritids- bostad	<input type="checkbox"/> jord- eller skogs- bruksändamål
<input type="checkbox"/> ej upprättad		<input checked="" type="checkbox"/> upprättad den 9.6.1969
Överlåtelsehandling rörande område som skall avstyckas är <sup>2</sup>	Området är	Datum för bygg- nadslov om så- dant är beviljat
	<input type="checkbox"/> bebyggt	

Berörda sakägare<sup>3</sup>

Namn (sökande), yrke/titel Olf Bengtson Lots	Ägare till
Adress (även postnummer) Ostra Liden 3 Strömstad	Telefon (även riktnummer) 0520/12977
Namn, yrke/titel Bevulla Bengtson	Ägare till
Adress (även postnummer)	Telefon (även riktnummer)
Namn, yrke/titel Sten och Margit Andersson	Ägare till
Adress (även postnummer) Möre 450 73 RABBALSHEDA	Telefon (även riktnummer)
Namn, yrke/titel	Ägare till
Adress (även postnummer)	Telefon (även riktnummer)

Sökandens namnunderskrift<sup>4</sup>

Olf Bengtson Bevulla Bengtson

<sup>1</sup> En enkel kartskiss bör fogas till ansökningen, t ex i blyerts på gemenskinligt papper från tillgänglig karta (förrättningskarta, ekonomisk karta, byggnadslovs-karta e d). Ange om möjligt angränsande fastigheter (eller dessas ägare), vägar, väderstreck o d. Om statligt bostads-lån skall utnyttjas eller om förvärvstillstånd eller dispens från byggnadsförbud behövs, bör antecknas om sådant söks (kopia av eventuellt beslut i sådant ärende bifogas).

<sup>2</sup> Om överlåtelsehandling är upprättad skall bestyrkt avskrift av denna insändas (helst i två maskinskrivna exemplar). För att överlåtelse av del av fastighet genom köp, byte eller gåva skall vara giltig fordras att ansökan om avstyckning söks senast sex månader efter den dag då överlåtelsehandlingen upprättades (i vissa fall tre månader).

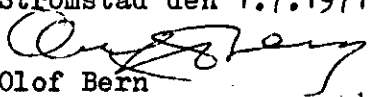
<sup>3</sup> Vid avstyckning anges både säljare och köpare. Om överlåtelsehandling inte har upprättats men viss köpare till avstyckningsområdet ändå finns anges denne här. Om utrymmet inte är tillräckligt kan också blankettens baksida användas.

<sup>4</sup> Har fastighet flera delägare undertecknas ansökan av samtliga. Avstyckning får sökas av förvärvaren av område om överlåtelsehandling finns upprättad. Ansökan får göras genom ombud, som skall bifoga fullmakt. Företrädare för bolag, förening e d skall bifoga registreringsbevis eller protokollsutdrag.

Resolution.

Förrättningshandläggningen  
överbåtes på lm. Andersson

Strömstad den 1.7.1971

  
Olof Bern  
distriktslantmätare

1971  
1971  
1971

## LANTMÄTERIET

## INSKRIVNINGSUPPGIFTER

I samband med fastighetsbildning önskas inskrivningsavdelningens medverkan med uppgifter om gällande nyttjanderätts- och servitutsinteckningar m m. Uppgifterna skall bli grund för intyg om belastning av sådana rättigheter, se prop 1968:89 s 62—63.

Datum

02.04.1971

Dnr

05:106/69

Organisationsenhet

INSKRIVNINGSMYNDIGHETEN  
STRÖMSTADS DOMSAGA

Fastighet

MÖRE 1:5

Registerområde

KVILLE SOCKEN

DISTRIKTLANTMÄTAREN

i Strömstads distrikt Ink

S. Hamngatan 2

Box 15

452 00 STRÖMSTAD

Tfn 0526-10763

05. 04. 71

Nr..... 128 / 71

## INSKRIVNINGSAVDELNINGENS UPPGIFTER

Ägare		Lagfart (datum, nr/5)
Sten Andersson och hans hustru Margit Andersson		12.7.1950, 332
Rum nr	Servituts eller nyttjanderätts beskaffenhet och lokalisering (enligt inskrivningsakt o d)	Inteckning (datum, nr/5)
<input checked="" type="checkbox"/> Nyttjanderätts- eller servitutsinteckningar finns ej		Uppgifterna fortsätter på nästa sida <input type="checkbox"/>
Intygas i tjänsten		Anteckning enl 70 el 113 § BL
<i>Sten Andersson</i>		<input checked="" type="checkbox"/> finns ej <input type="checkbox"/> finns
		Uppgiftsdatum
		<i>6 april 1971</i>

## INTYG VID AVSTYCKNING ELLER ANNAN DELNING AV FASTIGHET

Delningslott	Berörs uppenbarligen ej av rättighet i följande rum enligt ovanstående beskrivning	Berörs av förordnande enl 70 el 113 § BL	Avsedd för jord- eller skogsbruk	Registerbeteckning (ifylls av registerföraren)
				16
Intygas i tjänsten				Intygsdatum

**FÖRTECKNING** över tjänsteförsändelser

Lantmäteriets anteckningar

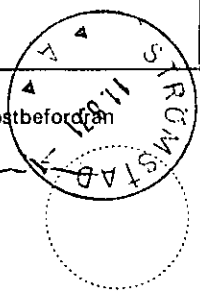
Fastighet som ägs av motst. person  
Lagfartsdata

Ant. ang. närvaro vid sammanträde  
den 26.8.71 den

<p>Sten Andersson o.h.h. Margit Möre 450 73 RABBALSHEDE</p>	<p><u>Möre 1:5</u> 12.7.1950, 332</p>	<p>n f1 /n</p>	
<p>Alf och Gunilla Aronsson N. Kvarngatan 19 453 00 LYSEKIL</p>		<p>n/n f2</p>	
<p>Anders Andersson o.h.tillt. h. Ester Olsson Bärby 450 73 RABBALSHEDE</p>	<p><u>Bärby 1:3</u> 2.5.1921, 108</p>	<p>n / n f3</p>	
<p>Gunnar Rickard Larsson <del>Boo 2:57</del> Bärby <del>791 00 RABBIL</del> 450 73 RABBALSHEDE</p>	<p><u>Bärby 1:2</u> 29.4.1959, 225</p>	<p>n f4</p>	
<p>Byggnadsnämnden i Tanums kommun Kommunalkontoret 450 80 TANUMSHEDE</p>		<p>-</p>	
<p>Tanums kommun Kommunalkontoret 450 80 TANUMSHEDE</p>		<p>-</p>	


I NTYG (första avlämningen)  
Förestående..... försändelser avlämnas till postbefordran

*Jena Christian*  
Underskrift av tjänsteman i lantmäteristaten  
Förestående..... försändelser mottagna  
(AP § 79: 8, PR 1 § 20: 3)



I NTYG (andra avlämningen)  
Förestående försändelse avlämnas till postbefordran

Underskrift av tjänsteman i lantmäteristaten  
Förestående..... försändelser mottagna  
(AP § 79: 8, PR 1 § 20: 3)



Distriktslantmätaren i  
Strömstads distrikt (05)

Inkom den 9.6.1969

*till* Dnr 106/69

**Köpeavtal.**

Till Alf Gunnar Melker Aronsson och h.h. Solvig Gunilla Viveka Östra Liden 3, Strömstad upplåter och försäljer Sten och Margit Andersson, Möre Rabbalshede ett område för fritidsbostadsändamål, avsett att avstyckas från Möre 1:5 i Kville socken och kommun av Göteborgs och Bohus län.

Följande villkor gäller:

1.Området har denna dag utvisats och markerats på marken. Det gränser i norr till Bärby 1:3 och i övrigt till stamfastigheten. Dess areal är cirka 0,24 ha..

2.Med området skall som jorddelningsservitut följa dels rätt att för utfart åt väster begagna befintlig väg litt.x på stamfastigheten, dels taga vatten på stamfastigheten i av markägaren anvisad därtill tjänlig brunn, dels ock framdraga avloppsledning åt sydväst.

Med området skulle härutöver icke följa rätt till eller delaktighet i styckningsfastighetens ägor, tillydenheter, rättigheter eller förmåner.

3.Logfarts- och avstyckningskostnaderna skall betalas av köparna.

4.Överenskommen köpesumma Femtusén (5000:-) kronor skall betalas inom en månad efter det avstyckningsförrättningen fastställes.

5.Området får tillträdes denna dag, och överlåtes i befintligt skick. Det lämnas fritt från graverande penninginteckningar.

6.Ovanstående utfartsväg skall underhållas av köparna och säljarna i förhållande till användningen.

7.Ovanstående köpeavtal gäller under förutsättning att byggnadslov erhålles för uppförande av bostadshus.

Möre den 9.6.1969

Alf Aronsson

Gunilla Aronsson

/Alf Aronsson/

/Gunilla Aronsson/

Sten Andersson

Margit Andersson/

/Sten Andersson/

/Margit Andersson/

**Next**

Egenhändiga namnteckningarna bevittnas:

Stellan Hermanson

Barbro Karlsson

.....

.....

Bestyrkes på tjänstens vägnar:

*Stellan Hermanson*  
lantmätare

LANTMÄTERIET

FÖRENING

26.8.1971

Gränsbestämning mellan å ena sidan Möre 1:5 och å andra sidan Bärby 1:3 och väg samfälld för Bärby 1:2 och 1:3, allt i Kville socken, Tanums kommun av Göteborgs och Bohus län.

---

Undertecknade sakägare har vid lantmäterisammanträde denna dag överenskommit att berörd gräns skall ha rak sträckning mellan gränspunkterna 1-1a-1b-2 såsom de ~~mark~~ redovisats på förrättningskartan och delvis markerats på marken.

Möre som ovan

*Anders Andersson* ..... för egen del och  
enl. fullmakter.

*Margit Andersson* ..... -"-

*Alf Aronsson* ..... -"-

Bestyrkes i tjänsten:

*Per-Olof Andersson* .....  
lantmätare

LANTMÄTERIET  
 DISTRIKTLANTMÄTAREN  
 i Strömstads distrikt  
 S. Hamngatan 2  
 Box 15  
 452 00 STRÖMSTAD  
 Tfn 0526-107 63

## KALLELSE

Datum

Enhet och dnr

11.8.1971

05 106/69

Förrättningsman

Sten Andersson o.h.h. Margit  
 Möre  
 450 73 RABBALSHEDA

~~Olof Bern~~

Per-Olof Andersson

Förrättning angående  
 avstyckning från Möre 1:5 jämte gränsbestämning mellan å ena  
 sidan Möre 1:5 och å andra sidan Bärby 1:3 och väg samf. för  
 Bärby 1:2 och 1:3, allt i Kville socken, Tanums kommun av  
 Göteborgs och Bohus län.

Sammanträde hålls		
datum	klockan	plats
26.8.71	14.00	hos Sten Andersson, Möre

Vid sammanträdet kommer att behandlas bl a

Sökande till förrättningen är Alf Aronsson, Gunilla  
 Aronsson, Lysekil.

Som sakägare kallas Ni till sammanträdet. Ni bör därvid visa upp tillgängliga åtkomsthändingar, hand-  
 lingar rörande servitut samt kartor och lantmäterihandlingar angående jord som berörs av förrättningen.

Om Ni vid förrättningen företräds av ombud skall ombudet ha skriftlig fullmakt (se nedan eller bifogad  
 blankett). Företrädare för bolag, förening e d skall visa upp registreringsbevis eller protokollsutdrag.

Enligt uppdrag

*Jens Christianson*

FULLMAKT (får inte avskiljas från kallelsen)

Fullmakt för nedan angivna ombud att föra min/vår talan vid förrättningen/sammanträdet (avser även  
 rätt att underteckna överenskommelser e d). Ombudet har rätt att sätta annan i sitt ställe.  
 (Stryk det som inte är tillämpligt.)

Ombud

*Margit Andersson*

Ort och datum

*Tanumshede 25-8-1971*

Namnteckning(ar)

*Sten Andersson*

LANTMÄTERIET  
DISTRIKTLANTMÄTAREN  
i Strömstads distrikt  
S. Hamngatan 2  
Box 15  
452 00 STRÖMSTAD  
Tfn 0526-107 63

KALLELSE

Datum  
11.8.1971

Enhet och dnr  
05 106/69

Alf och Gunilla Aronsson  
N. Kvarngatan 19  
453 00 LYSEKIL

Förrättningsman

~~Olof Bern~~

Per-Olof Andersson

Förrättning <b>angående</b>		
avstyckning från Möre 1:5 jämte gränsbestämning mellan å ena sidan Möre 1:5 och å andra sidan Bärby 1:3 och väg samf. för Bärby 1:2 och 1:3, allt i Kville socken, Tanums kommun av Göteborgs och Bohus län.		
Sammanträde hålls datum	klockan	plats
26.8.71	14,00	hos Sten Andersson, Möre

Vid sammanträdet kommer att behandlas bl a

Sökande till förrättningen är Alf Aronsson, Gunilla Aronsson, Lysekil.

Som sakägare kallas Ni till sammanträdet. Ni bör därvid visa upp tillgängliga åtkomsthandlingar, handlingar rörande servitut samt kartor och lantmäterihandlingar angående jord som berörs av förrättningen.

Om Ni vid förrättningen företräds av ombud skall ombudet ha skriftlig fullmakt (se nedan eller bifogad blankett). Företrädare för bolag, förening e d skall visa upp registreringsbevis eller protokollsutdrag.

Enligt uppdrag

*Jens Christian*

FULLMAKT (får inte avskiljas från kallelsen)

Fullmakt för nedan angivna ombud att föra min/vår talan vid förrättningen/sammanträdet (avser även rätt att underteckna överenskommelser e d). Ombudet har rätt att sätta annan i sitt ställe. (Stryk det som inte är tillämpligt.)

Ombud	<i>Alf Aronsson för Gunilla Aronsson</i>
Ort och datum	<i>Lysekil 25 augusti 1971</i>
Namnsteckning(ar)	<i>Ann Josefsson   Bror Martinsson</i>

Benämnas:

LANTMÄTERIET  
 DISTRIKTLANTMÄTAREN  
 i Strömstads distrikt  
 S. Hamngatan 2  
 Box 15  
 452 00 STRÖMSTAD  
 Tfn 0526-107 63

## KALLELSE

Datum

11.8.1971

Enhet och dnr

05 106/69

Förrättningsman  
~~Olof Bern~~

Per-Olof Andersson

Anders Andersson o.h. tillt. h. Ester  
 Olsson  
 Bärby  
 450 73 RABBALSHEDA

Förrättning **angående**  
 avstyckning från Möre 1:5 jämte gränsbestämning mellan Å ena  
 sidan Möre 1:5 och Å andra sidan Bärby 1:3 och väg samf. för  
 Bärby 1:2 och 1:3, allt i Kville socken, Tanums kommun av  
 Göteborgs och Bohus län.

Sammanträde hålls

datum

klockan

| plats

26.8.71

14.00

hos Sten Andersson, Möre

Vid sammanträdet kommer att behandlas bl a

Sökande till förrättningen är Alf Aronsson, Gunilla  
 Aronsson, Lysekil.

Som sakägare kallas Ni till sammanträdet. Ni bör därvid visa upp tillgängliga åtkomsthandlingar, handlingar rörande servitut samt kartor och lantmäterihandlingar angående jord som berörs av förrättningen.

Om Ni vid förrättningen företräds av ombud skall ombudet ha skriftlig fullmakt (se nedan eller bifogad blankett). Företrädare för bolag, förening e d skall visa upp registreringsbevis eller protokollsutdrag.

Enligt uppdrag

*Hera Christianson*

FULLMAKT (får inte avskiljas från kallelsen)

Fullmakt för nedan angivna ombud att föra min/vår talan vid förrättningen/sammanträdet (avser även rätt att underteckna överenskommelser e d). Ombudet har rätt att sätta annan i sitt ställe.  
 (Stryk det som inte är tillämpligt.)

Ombud

ANDERS ANDERSSON

Ort och datum

BÄRBY DEN 26. 8. 1971

Namnteckning(er)

*Sten Andersson (f. Olsson)*

LANTMÄTERIET  
 DISTRIKTLANTMÄTAREN  
 i Strömstads distrikt  
 S. Hamngatan 2  
 Box 15  
 452 00 STRÖMSTAD  
 Tfn 0526-107 63

**KALLELSE**

Datum  
 11.8.1971

Enhet och dnr  
 05 106/69

Förrättningsman  
~~Olof Bern~~

Gunnar Rickard Larsson  
~~Box 2157~~ *Bärby*  
~~791 00 - PALUN~~ *450 71 Rabbalshede*

**Per-Olof Andersson**

Förrättning <i>Angående</i>		
avstyckning från Möro 1:5 jämta gränsbestämning mellan Å och andra sidan Möro 1:5 och Å andra sidan Bärby 1:3 och väg samf. för Bärby 1:2 och 1:3, allt i Kville socken, Tanums kommun av Göteborgs och Bohus län		
Sammanträde hålls datum	klockan	plats
26.8.71	14.00	hos Sten Andersson, Möro

Vid sammanträdet kommer att behandlas bl a

**Sökande till förrättningen är Alf Aronsson, Gunilla Aronsson, Lysekil.**

Som sakägare kallas Ni till sammanträdet. Ni bör därvid visa upp tillgängliga åtkomsthändingar, handlingar rörande servitut samt kartor och lantmäterihandlingar angående jord som berörs av förrättningen.

Om Ni vid förrättningen företräds av ombud skall ombudet ha skriftlig fullmakt (se nedan eller bifogad blankett). Företrädare för bolag, förening e d skall visa upp registreringsbevis eller protokollsutdrag.

Enligt uppdrag

*Jena Christiansson*

**FULLMAKT (får inte avskiljas från kallelsen)**

Fullmakt för nedan angivna ombud att föra min/vår talan vid förrättningen/sammanträdet (avser även rätt att underteckna överenskommelser e d). Ombudet har rätt att sätta annan i sitt ställe. (Stryk det som inte är tillämpligt.)

Ombud	<b>ANDERS ANDERSSON</b>
Ort och datum	<i>Gby</i> 26.8.1971
Namnteckning(ar)	<i>Richard Larsson</i>

LANTMÄTERIET  
 DISTRIKTLANTMÄTAREN  
 i Strömstads distrikt  
 S, Hamngatan 2  
 Box 15  
 452 00 STRÖMSTAD  
 Tfn 0526-107 63

KUNGÖRELSE

Datum

11.8.1971

Bilaga nr 5.

Enhet och dnr

05 106/69

Förrättningsman

Per-Olof Andersson

Anslagsrubrik  
 enligt SFS 1942:314

Förrättning angående  
 Avstyckning från Möre 1:5 jämte gränsbestämning mellan å ena sidan Möre 1:5 och å andra sidan Bärby 1:3 och väg samf. för Bärby 1:2 och 1:3 i Kville socken, Tanums kommun av Göteborgs och Bohus län.

Sammanträde hålls

datum | klockan | plats

26.8.1971 14.00 hos Sten Andersson, Möre.

Vid sammanträdet kommer att behandlas bl a

Sökande till förrättningen är Alf Aronsson, Gunilla Aronsson, Lysekil.

Sakägare bör vid sammanträdet visa upp tillgängliga åtkomsthandlingar, handlingar rörande servitut samt kartor och lantmäterihandlingar angående jord som berörs av förrättningen.

Enligt uppdrag

Lena Christianson

likalydande

BEVIS om att kungörelsen varit anslagen i laga ordning

Församling eller kommun <b>Tanum</b>	Anslagsdatum <b>12.8 - 26.8.1971</b>
Ort och datum <b>Tanumshede den 12.8.1971</b>	
Namnunderskrift <i>Bertil Joelson</i>	
Namnförtydligande och tjänstetitel/titel <b>Bertil Joelson, Drätselkamrer</b>	

LANTMÄTERIET  
Kungl lantmäteristyrelsens  
postgirokonto 1 5673-7

Räkningsutställare

**RÄKNING**

Avsändningsdatum

23.9.1971

Räkningsmottagare

Nr 3142 05

Dnr 106/69

Aberopas vid korrespondens

Distriktslantmätaren i  
Strömstads distrikt  
Box 15  
452 01 STRÖMSTAD 1

Herr Alf Aronsson  
H. Kvarngatan 19  
453 00 LYSEKIL

Datum för påbörjande 26.8.1971	Belägenhet <input type="checkbox"/> Inom plan <input checked="" type="checkbox"/> Utom plan	Förrättningen avser <input type="checkbox"/> jord- el skogsbruksändamål
-----------------------------------	--	--

Tillämplig taxa

SFS 627/69, 735/71

Areal: 0,2540 ha

Specifikation	Brutto kronor	Därav subvention %	kronor	Netto kronor
Ersättning för avstyckning(fritidsändamål) från Möre 1:5 jämte gränsbestämning mellan Möre 1:5 å ena sidan och Bärby 1:3 samt väg samfärd för Bärby 1:2 och 1:3 i Kville socken, Tanums kommun av Göteborgs och Bohus län.				
Grundavgift:	550:-			
Tilläggsavgifter: 2. för en obeb. ägolott över 0,2500 ha	470:-			
Summa	1020:-			
<u>Gränsbestämning (tid ersättning)</u>				
Lantmätare 1,25 tim å 82:-	102:50			
Ingenjör 2,0 " å 62:-	124:-			
Kontorspers. 1,75 " å 49:-	85:75			
Kontorspers. 1,0 " å 56:-	56:-			
Summa	368:25			
Totalsumma	1388:25		avr.	1388:- -----

Ersättningen uttagen genom postförskott.  
betygar på tjänstens vägnar

*Antoni Aronsson*

Blank

Lt.

Överföres

Obs! Anvisningar på blankettens baksida

## **ANVISNINGAR**

### **Betalningsskyldighet**

Om debiterat belopp inte uttagits genom postförskott skall det betalas till Kungl lantmäteristyrelsen, Box 16331, 103 26 STOCKHOLM 16, (telefon 08-2278 50) genom insättning på postgirokonto 1 56 73-7. Insättningen skall göras inom fyra veckor efter det räkning eller annan underrättelse om betalningsskyldigheten avsänts eller överlämnats till sakägaren. Detta gäller även om anmärkning görs mot räkningen eller om besvär anförs över förrättningen.

### **Missnöje med det debiterade beloppets storlek**

Den som är missnöjd med förrättningsmannens beslut i fråga om **grunderna** för fördelning av förrättningskostnaderna mellan sakägarna får anföra besvär hos vederbörande ägodelningsrätt (i vissa fall länsstyrelse) på det sätt som anges i slutet av förrättningsprotokollet.

Den som i **övrigt** vill anmärka mot räkningen får göra detta hos Kungl lantmäteristyrelsen, Box 16331, 103 26 STOCKHOLM 16, snarast möjligt och senast inom tre veckor från det betalning erlagts.

### **Korrespondens**

Vid all korrespondens skall räkningens nummer åberopas. Även på inbetalnings- eller girokortets kupong skall hela räkningens nummerbeteckning anges.

### **Upplysningar**

Om räkningsmottagaren önskar ytterligare upplysningar t ex om hur debiterat belopp beräknats, kan han vända sig till räkningsutställaren vars adress finns på räkningen. Sakägare kan hos överlantmätaren i länet få hjälp med granskning av räkning.