

Utdrag ur ekonomisk karta

i skala 1:10 000

över enskild väg från enskild väg vid Ramtveten
över Rassane och Ulseröd till allmän väg vid
Åseröd

i Mo socken av Bullarens kommun.

— av förrättningen berörd väg.

14-MO-227





Akt nr:

14 - MO - 227

AU\$14-MO-227

NORRVIKENS
DOMSAGA
1919-1961

AD 4
62.

D.-Nr 33/61.

HANDLINGAR

angående förrättning jämlikt 2 kap. 1 lagen den 3 september 1939 om
enskilda vägar rörande enskild väg från enskild väg vid Rämtveten över
Rassane och Ulseröd till allmän väg vid Åseröd

i Mo socken, Bullarens kommun,
Göteborgs och Bohus län;

upprättade år 1961.

Mo
227

Akten består av 1 band handlingar
innehållande 65 skrivna sidor jämte
— kart — INGEN KARTA

Protokoll fört vid förrättning enligt 2 kap. i lagen den 3 september 1939 om enskilda vägar rörande enskild väg från enskild väg vid Ramtveten över Rassane och Ulseröd till allmän väg vid Åseröd i Mo socken av Bullarens kommun i Göteborgs och Bohus län.

1 §.

År 1961 den 14 november inställde sig undertecknad lantmätare hos Åke Augustin i Ulseröd för förrättningens företagande till handläggning. Därvid hade tillstädeskommit:

Hjalmar Hermansson och hans hustru Vivi-Ann Hermansson och Gösta Jansson och hans hustru Randi Jansson, tillsammans ägare till Ramtveten 2¹, lagfart den 13 maj 1959, nr 253, genom Ingvald Johansson enligt fullmakter, se bil. nr 1 och 2,

Ingvald Johansson för egen del såsom ägare till Rassane 1¹, lagfart den 30 mars 1949, nr 105,

Åke Augustin såsom ägare till Ulseröd 1⁹, lagfart den 24 augusti 1949, nr 312,

Anders Andersson såsom ägare till Ulseröd 1⁵ och 1¹⁰, lagfarter den 19 mars 1947, nr 173, den 20 februari 1946, nr 133 och den 3 februari 1960, nr 41,

Johan Johansson såsom ägare till Ulseröd 1³ och 1⁸, lagfart den 5 juli 1939, nr 301,

Hans Sund såsom ägare till Gottersröd 1⁶, lagfart den 12 november 1941, nr 432,

Oscar Carlsson såsom ägare till Gottersröd 1⁴ och 1⁵, lagfart den 7 mars 1927, § 169,

Karl Johansson som jämte hustrun Anna Johansson var ägare till Åseröd 1³ och Ulseröd 1², lagfarter den 5 juli 1939, § 300 och den 12 januari 1931, § 31 samt

Alfred Karlsson som jämte hustrun Helmy Karlsson var ägare till Åseröd 1², lagfarter den 2 september 1936, nr 447 och den 14 oktober 1936, nr 496.

Därjämte hade tillstädeskommit chefen för vägförvaltningens avdelning för enskilda vägar, ingenjören Olof Olsson samt vägmästaren Hans Johansson, Hällevadsholm.

2 §.

Ansökningen rörande förrättningen samt länsstyrelsens förordnande

för distriktslantmätaren i Strömstads distrikt att handlägga densamma föredrogs och bilades protokollet, se bilaga A.

Länsstyrelsens resolution av den 31 juli 1961, varigenom chefen för lantmäteriets specialenhet nr 1 i länet förordnats att i stället för förenämnde distriktslantmätare handlägga ifrågavarande förrättning, bilades efter föredragning protokollet såsom bilaga B.

3 §.

Tid och plats för dagens sammanträde hade blivit tillkännagivna dels genom i Mo församlings kyrka den 29 oktober 1961 i laga ordning anslagen kungörelse, se bil. nr 3, dels genom den 28 oktober 1961 i tidningen Bohusläningen införd kungörelse, se bil. nr 4 dels ock genom till berörda sakägare med posten den 26 oktober 1961 avsända skriftliga kallelser, postlista se bil. nr 5.

4 §.

Något jäv fanns vid tillfrågan ej att anföra mot förrättningslantmätaren.

Biträde av gode män vid förrättningen ansågs ej erforderligt.

5 §.

Hr Augustin yrkade i enlighet med ansöknings, att förrättningen skulle avse byggande, vägunderhåll och vinterväghållning av en enskild väg från befintlig enskild väg vid Ramtveten över Rassane och Ulseröd till allmän väg vid Åseröd. Övriga närvarande sakägare hade i princip intet att erinra mot, att en ny väg kommer till stånd. Denna skulle utgöra en fortsättning på enskilda vägen Sundshult - Ramtveten.

Ingenjör Olof Olsson lämnade en redogörelse för möjligheterna att erhålla statsbidrag till väghållningen. Till kostnaderna för vägens byggande kunde man räkna med att erhålla statsbidrag med 60 % av de verkliga kostnaderna. I kostnaderna inräknades erforderliga omkostnader för upprättande av vägförslag och kontroll. Däremot utgår intet statsbidrag till eventuella ersättningar för upplåtelse av mark och annat intrång. Vidare kan man räkna med bidrag från kommunen och från lands-tinget med tillhoppa 15 - 20 %. Den del av vägbyggnadskostnaden, som kommer att stanna på vägintressenterna utgör alltså 20 - 25 %. Bygges vägen med statsbidrag kommer vidare bidrag till vägunderhåll och vinterväghållning automatiskt att utgå med 65 %, möjligen 80 % av de beräknade kostnaderna härför.

Före detta sammanträde hade av vägmästare Hans Johansson upprättats ett förslag till vägens byggande. Detta genomgicks med sakägarna och bilades därefter protokollet, se bilaga C. Vägen skulle enligt förslaget få en sammanlagd längd av 2770 meter. Kostnaderna ha beräknats till 113.100:- kronor. Med hänsyn till bl.a. den konkurrens, som finnes mellan entreprenörer för vägbyggnader av detta slag, så kan man, enligt vad ingenjör Olsson framhöll, räkna med en lägre kostnad än som framgår av kostnadsberäkningen. Ingenjör Olsson höll det för mycket sannolikt, att de sammanlagda kostnaderna skulle stanna vid c:a 100.000:- kronor.

Hr Johan Johansson framhöll, att vägen borde kunna byggas billigare, om man ändrade sträckningen att gå över Helgeröd. Den skulle dels bli kortare och dels slapp man omfattande bergssprängning i den nu föreslagna sträckningen.

Hr Karl Johansson motsatte sig bestämt, att vägen skulle gå över åkern till hans fastighet. Den kunde enligt hans förmenande här mycket väl följa nu befintlig sträckning.

Hr Alfred Karlsson framhöll, att han icke ville motsätta sig att vägen kommer till stånd, att han var fullt införstådd med att en del åker måste tas i anspråk av hans fastighet, men att han önskade, att man om möjligt skulle ändra sträckningen något vid transformatorn å Åseröd 1².

Hr Anders Andersson var missnöjd över, att man dragit vägen genom hans bästa åker. Den kunde minst lika lämpligt dragas utmed skogskanten c:a 100 meter österut.

Vägmästare Johansson redogjorde i korthet för de motiv, som varit avgörande för den föreslagna sträckningen, och ingenjör Olsson fann vägförslaget - så vitt kunde bedömas av upprättade kartor och ritningar - hyfsat. Han förklarade också, att det i regel är ganska omöjligt att följa sträckningen av en gammal bygdeväg.

Härefter begåvo sig de närvarande ut för att närmare tåga del av förhållandena på marken. Den föreslagna vägsträckningen besiktigades, och förrättningslantmätaren jämte några av sakägarna besiktigade den sträckning över Helgeröd, som hr Johan Johansson föreslagit.

Efter besiktningen förklarade ingenjör Olsson, att den föreslagna vägsträckningen syntes vara den lämpligaste. Något hinder skulle i och för sig ej föreligga att, på sätt yrkats av hr Anders Andersson, förlägga vägen mitt för brukningscentrum å hans fastighet i kanten mellan skogen och åkern på Ulseröd 1⁹. Övervägande skäl syntes dock tala för bibehållande av den föreslagna sträckningen; bl.a. komme denna att ligga c:a 125 meter

närmare brukningscentrum å Ulseröd 1⁵ och 1⁹.

Beträffande sträckningen å Åseröd 1³ ansåg ingenjör Olsson, att någon ändring icke kunde företagas i västra delen därav, detta med tanke på höjdförhållandena. Däremot borde man såtillvida kunna tillgodose såväl hr Karl Johanssons som Alfred Karlssons önskemål, att vägen vid vägskälet i gränsen mellan deras fastigheter, borde kunna förläggas 6 å 7 meter längre norrut.

7 §.

Förrättningslantmätaren redogjorde för de olika möjligheter, som finnas enligt 1939 års lag om enskilda vägar att ordna här ifrågavarande angelägenheter. Efter någon diskussion voro sakägarna med förrättningsmännen därom ense, att väghållningen borde utföras efter gemensamhets-system, varvid en vägsamfällighet jämlikt 50 - 64 §§ i lagen om enskilda vägar skulle bildas. Samfälligheten skulle benämnas Ramtveten - Åseröds vägsamfällighet.

8 §.

Till diskussion upptogs frågan om den delaktighet, varmed envar fastighet skulle deltaga i väghållningen. Förrättningslantmätaren redogjorde för enskilda väglagens bestämmelser i detta hänseende samt föredrog 11 § av samma lag.

Det ansågs lämpligt, att bestämma samma delaktighetstal för väghållningen i dess helhet. Före detta sammanträde hade bl.a. undersökts fastigheternas taxeringsvärden. Nu diskuterades med sakägarna de värden, som borde åsättas åker och skog samt de arealer i olika ägoslag, som på olika sätt berörde vägen. Fastighet för fastighet genomgicks och erhållna uppgifter infördes i en tabell. Beräkningen rörande delaktighetstal skulle färdigställas till ett kommande sammanträde.

9 §.

Med sakägarna diskuterades frågan om marklösen och ersättning för annat intrång. Lantmätaren redogjorde för enskilda väglagens bestämmelser i detta hänseende och föredrog 6 § och 9 § första stycket enskilda väglagen, men framhöll samtidigt, att det var praxis, att man vid vägföretag av detta slag sökte i möjligaste mån slippa ifrån dylika ersättningar.

Hr Johan Johansson framhöll, att han redan tidigare förklarar

sig villig, att utan ersättning upplåta mark till vägen, därest han slapp deltaga i kostnaderna för vägens byggande. I annat fall yrkade han ersättning med c:a 2000:- kronor. Det antecknades, att från hans fastighet beräknades tagas i anspråk c:a 1500 m² åker.

Hr Karl Johansson framhöll, att han redan bestritt, att vägen skulle få gå över åkern till hans fastighet samt att han icke vore beredd, att nu framställa de anspråk han hade på ersättning, därest vägen skulle gå i enlighet med det upprättade förslaget. Den åker, som enligt förslaget skulle tas i anspråk av hans fastighet, beräknades uppgå till c:a 1000 m².

Hr Alfred Karlsson meddelade, att han redan tidigare förklarat sig villig att avstå erforderlig mark utan ersättning.


Hr Anders Andersson hade, därest vägen flyttades till kanten av skogen på sätt han tidigare framhållit, intet anspråk på ersättning. I annat fall förbehöll han sig rätt att till ett kommande sammanträde framföra sina anspråk. Det antecknades, att den areal åker mitt för brukningscentrum å hans fastighet, som i så fall skulle tas i anspråk, beräknades uppgå till 1200 à 1300 m².

10 §.

I samråd med sakägarna överenskomms, att förrättningen skulle företagas till fortsättning och om möjligt avslutning vid sammanträde å samma plats torsdagen den 7 december 1961 klockan 09.30. Sakägarna uppmanades, att därvid komma tillstädes utan någon ytterligare kallelse. En ny-tillkommen sakägare skulle kallas skriftligt.

Ulseröd, Hällevadsholm den 14 november 1961.

På ämbetets vägnar:


/Sven H. Pettersson/

Protokollet uppsatt den 14 november 1961.

11 §.

År 1961 den 7 december fortsattes förrättningen vid sammanträde hos Åke Augustin i Ulseröd. Därvid hade tillstädeskommit:

Alfred Karlsson,

Karl Johansson,

Oscar Carlsson,

Hans Sund,

Johan Johansson,

Åke Augustin,

Anders Andersson,

1¹², Märten Garbring och hans hustru Märta Garbring såsom ägare till Ulseröd
lagfart för Märten Garbring den 11 juli 1956, nr 318 samt
Ingvald Johansson.

12 §.

Tid och plats för dagens sammanträde hade blivit tillkännagivna vid förra sammanträdet. Personlig kallelse hade tillställts nytillkomna sakägaren Märten Garbring, postlista se bil. nr 6.

Protokollet från föregående sammanträde upplästes. Detsamma gav icke anledning till någon erinran.

13 §.

Beträffande det upprättade vägförslaget antecknades, att den ytterligare undersökning, som vidtagits i anslutning till föregående sammanträde, givit vid handen, att om en väg skulle komma till stånd, så borde den ha den huvudsakliga sträckningen, som angivits i förslaget.

Hrr Johan Johansson och Anders Andersson framhöllo, att - eftersom vägen icke kunde få av den önskad sträckning över Helgeröd - de önskade att en ny väg över huvud icke borde komma till stånd.

Hr Märten Garbring framhöll, att Ulseröd 1¹² endast användes för fritidsvistelse under två sommar månader, varunder det icke erbjöd några svårigheter att använda den nu befintliga vägen. Hr Garbring betraktade det alltså icke som någon förmån att få en ny väg och önskade följaktligen icke delta i några kostnader för en ny sådan.

14 §.

Sedan föregående sammanträde hade beräkning rörande de delaktighets-tal, varmed de olika fastigheterna skulle delta i väghållningen, färdigställts. Denna genomgicks nu med sakägarna. Några andra anmärkning-ar mot de föreslagna delaktighetstalen framställdes icke, än att Ingvald Johansson förmenade, att delaktigheten för Ramtveten 2¹ blivit för hög

och borde sänkas samt att en motsvarande höjning borde företagas beträffande Ulseröd 1³ och 1⁸, vilken fastighet enligt hr Ingvald Johanssons förmenande fått alldeles för liten delaktighet med hänsyn till den omfattning, i vilken vägen beräknas komma att användas av fastigheten ifråga. Hr Johan Johansson motsatte sig bestämt att delaktighetstalet höjdes, men ville ställa denna fråga mot frågan om ersättning för mark och annat intrång. Vad som sålunda framkommit, föranledde förrättningslantmätaren att sänka det föreslagna delaktighetstalet för Ramtveten 2¹ med 2 % samt att höja delaktighetstalen för brukningsenheterna Ulseröd 1³, 1⁸ samt Ulseröd 1⁹ med vardera 1 %. I övrigt framställdes inga anmärkningar mot de föreslagna delaktighetstalen. Beräkningen bilades protokollet såsom bilaga D.

15 §.

Frågan om ersättning för upplåtelse av mark och annat intrång upptogs åter till diskussion.

Hr Karl Johansson framhöll, att den ändring av vägens sträckning i gränsen mellan Åseröd 1² och 1³, som nu föreslagits, komme att innebära, att mindre areal åker tages från hans fastighet. Han hade därför icke längre några anspråk på ersättning för mark.

Hr Johan Johansson yrkade nu ersättning med 3.000:- kronor. Den areal åker, som tas i anspråk, beräknades till 1500 m². Efter en stunds diskussion föreslog förrättningslantmätaren, att ersättning skulle utgå till hr Johan Johansson beräknad efter 50 öre pr m² i anspråktagen mark. Hr Johansson förklarade denna ersättning vara alldeles för dålig, men övriga sakägare framhöllo, att man måste se ersättningen mot bakgrunden av att flertalet av dem lämnade fri mark för vägens framdragande.

Hr Anders Andersson yrkade ersättning för upplåten åker - 1200 à 1300 m² - efter samma grunder, som skulle komma att bestämmas för hr Johan Johansson.

16 §.

Då det i vägfrågan icke var möjligt att mellan sakägarna åstadkomma sådan förening, varom omförmäles i 34 § första stycket enskilda väglagen, avgav förrättningslantmätaren sedan alla vid förrättningen förekommande frågor blivit behörigen utredda, skriftligt utlåtande i saken, vilket för sakägarna föredrogs och därefter bilades protokollet, se bilaga E.

17 §.

Då det genom det avgivna utlåtandet blivit bestämt, att de av

förrättningen berörda fastigheterna skulle utgöra en vägsamfällighet för gemensam väghållning, meddelade förrättningslantmätaren, att sammanträde för antagande av stadgar och utseende av styrelse för samfälligheten skulle hållas i omedelbar anslutning till detta sammanträde.

18 §.

Avskrift av förrättningshandlingarna skulle jämlikt 36 § enskilda väglagen tillställas den person, som vid det konstituerande sammanträdet med vägsamfälligheten blir utsedd till styrelsens ordförande.

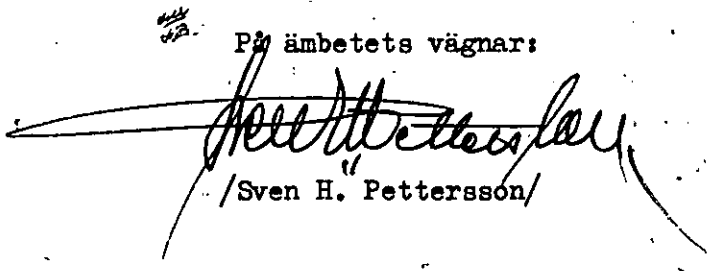
Lantmätaren meddelade, att sagda avskrift kommer att tillställas vederbörande inom tjugu dagar härefter.

19 §.

Då vid tillfrågan ingen sakägare hade något mera att till protokollet föra, förklarades förrättningen avslutad med tillkännagivande, att sakägare som vore missnöjd med under förrättningen meddelat beslut eller vidtagen åtgärd, ägde anföra klander däremot genom besvär, vilka skulle ställas till ägodelningsrätten i Norrvikens domsaga samt ingivas till ägodelningsdomaren i sagda domsaga inom fyrtiofem dagar härefter, klaganden dock obetaget att på eget äventyr med allmänna posten insända besvären så tidigt, att de komma vederbörande tillhanda före utgången av ovannämnda tid.

Härjämte meddelades, att ändringssökande bör i besvärslaga tydligt ange det beslut, mot vilket talan föres ävensom sin egen postadress.
Ulseröd, Hällevadsholm den 7 december 1961.

På ämbetets vägnar:


/Sven H. Pettersson/

Protokollet uppsatt den 8 december 1961.

Att, sedan besvär mot denna förrättning i rätt tid uppts och målet efter återkallelse av besvärstalan avslutats, besvär mot detta beslut inte inom laga tid uppts, bekräftar Skövde stad i Norrvikens domsagas kansli den 125 april 1962.

Utan avgift

På tjänstens vägnar:
Kersti Johansson

LÄNSSTYRELSEN

I
GÖTEBORGS OCH BOHUS LÄN

LANDSKANSLIET

Södra Hamngatan 3

GÖTEBORG C

III E21 - 101/60.

29/61

13

Dnr 29/61.

Ink.d. 13.2.1961.

Bilaga A.

inkl. 13.2


Dnr 33/61. Ink. den 11/8 1961.
till specialenhet nr 1
i Göteborgs och Bohus län

R e s o l u t i o n .


Distriktslantmätaren i Strömstads distrikt förordnas att på grund av bifogade ansökan av Åke Augustin, Ulseröd, Hällevadsholm, verkställa för rättning enligt 2 kap. lagen om enskilda vägar berörande bl.a. fastigheten Ramtveten 2¹ i Bullarens kommun.

Göteborg i landskansliet den 2 januari 1961.

OK. På länsstyrelsens vägnar:



Ebbe R:son Mark



Eric Ringqvist

Utan avgift.

Distriktslantmätaren i Strömstads distrikt.

Till

Länsstyrelsen i Göteborg och Bohuslän

Återställs till Länsstyrelsen i Göteborgs och Bohus län. Ansökningen tillstyrkes och till förrättningsman föreslås distriktslantmätaren i Strömstad distrikt, Göteborg i länets lantmäterikontor den 28 dec. 1960

S. Lunders
/Sigurd Lunders/

Inkom till Landskansliet i Göteborg den 23 DEC. 1960
Inkom till Landskansliet i Göteborg den 21 DEC. 1960

Undertecknad, Åke Augustin får härmed vördsamt anhålla om förordnande för förretthingsman att i enlighet med lagen om enskilda vägar av den 3 sept. 1939, verkställa förretning beträffande enskild väg från enskilda vägen vid Ramtveten 2¹ över Rassarna-Ulseröd till allm. vägen vid Åseröd inom Bullarens kommun Göteborg och Bohuslän.

Som plats för kommande sammanträde föreslås hos hemmansäg Åke Augustin, Ulseröd med postadress Hällevadsholm. telf. Åseröd 34.

Ulseröd den 21/12 1960.
Åke Augustin
/Åke Augustin/

Intersenter som skall deltaga i vägens byggande och framtida underhåll äro :

✓ Hjalmar Hermansson	Äg.	Ramtveten	2 ¹	Hällevadsholm
✓ Gösta Jansson	"	"	2 ¹	"
✓ Ingvald Johansson	"	Rassarna	1 ¹	"
✓ Åke Augustin	"	Ulseröd	1 ⁹	"
✓ Anders Andersson	"	"	1 ⁵ , 1 ¹⁰	"
✓ Johan Johansson	"	"	1 ³ , 1 ⁸	"
✓ Hans Sund	"	Gottersöd	1 ⁶	"
✓ Oskar Karlsson	"	"	1 ⁴ , 1 ⁵	"
✓ Karl Johansson	"	Åseröd	1 ³	"
✓ Alfred Karlsson	"	"	1 ⁴	"

Vänd

~~Överlämnas till "Måbänkämndens" i
 Göteborg att i örendet till försätyrelsen inkomma med yr
 och remisshandlingarne därvid återställa.~~

Göteborg, i landskansliet, den 27 Dec. 1960.

Enligt uppdrag:

[Signature]
Gunnar Carlberg

[Faint, mostly illegible text, possibly bleed-through from the reverse side of the page]

III E 21 47 61

Till Länsstyrelsen i Göteborgs och Bohus län.

Genom resolutioner nedannämnda dagar förordnade Länsstyrelsen distriktslantmätaren i Strömstads distrikt att jämlikt lagen den 3 september 1939 om enskilda vägar verkställa förrättning berörande följande fastigheter:

Dagen för läns- styrelsens beslut	Länsstyrelsens diarienummer	Distr.dnr	Socken	Fastighet
--------------------------------------	--------------------------------	-----------	--------	-----------

2 januari 1961	III E 21-101/60	29/61	Mo	Rantveten 2 ¹ m.fl.
----------------	-----------------	-------	----	--------------------------------

På grund av stor arbetsanhopning i Strömstads distrikt får jag härigenom vördsamt anhålla att chefen för specialenheten nr 1 i Göteborgs och Bohus län förordnas att verkställa ifrågavarande förrättningar.

Strömstad den 8 juli 1961.

Knut Lundblad

(Knut Lundblad)

distriktslantmätare..

Förestående ansökan tillstyrkes. Såsom föreslagen förrättningsman avses chefen för specialenhet nr 1 i Göteborgs och Bohus län. Göteborg i länets lantmäterikontor den 12 juli 1961.

Bo Stål

/Bo Stål/

t.f. Överlantmätare.

LÄNSSTYRELSEN

i

GÖTEBORGS OCH BOHUS LÄN

LANDSKANSLIET

Södra Hamngatan 3

GÖTEBORG C

III E 21-47/61.

Nr 1245.

R e s o l u t i o n.

Genom resolutioner nedannämnda dagar förordnade länsstyrelsen distriktslantmätaren i Strömstads distrikt att jämlikt lagen den 3 september 1939 om enskilda vägar verkställa förrättning berörande följande fastigheter:

Dagen för länsstyrelsens beslut	Länsstyrelsens diarienummer	Distr.dnr	Socken	Fastighet
---------------------------------	-----------------------------	-----------	--------	-----------

2 januari 1961	III E 21-101/60	29/61	Mo	Ramtveten 2 ¹ m.fl.
----------------	-----------------	-------	----	--------------------------------

Med återkallande av sagda förordnanden uppdrager länsstyrelsen åt chefen för specialenhet nr 1 i Göteborgs och Bohus län att verkställa ifrågavarande förrättningar.

Göteborg i landskansliet den 31 juli 1961.

På länsstyrelsens vägnar:

Ebbe R:son Mark

Ebbe R:son Mark

Eric Ringqvist

Eric Ringqvist

Bestyrkes å tjänstens vägnar:
e.u.

Ligge Björklund

K o s t n a d s b e r ä k n i n g.

till enskild väg från enskilda vägen vid Stuvängen - Rassen - Ulseröd - allm. vägen Sundshult - Skulestad vid Åseröd inom Mo socken, Bullarens kommun, Göteborg och Bohuslän.

Vägens längd = 2770 meter.

Största lutning = 100 o/oo

Färdig vägbredd = 3,5 "

Minsta kurvradien = 100 m.

Arbeten.	Enhet.	Ant.	å-pris.	Kostnad.	Summa.
<u>Röjningsarbeten.</u>					
Skogsröjning	m.	920	2:-		1.840:-
<u>Terrasseringsarbeten.</u>					
Matjordsavtagning	m ²	4960	0:50	2.480:-	
Planering och dikning	m.	1120	9:-	10.080:-	
Jordschaktning och bankfyllnad	m ³	6909	5:-	34.545:-	
Bankfyllnad från sidotag	"	346	7:-	2.422:-	
Mötesplatser	st.	14	100:-	1.400:-	
Vändplaner	"	2	300:-	600:-	51.527:-
Bergsprängning	m ³	294	20:-	5.880:-	
Plan-och dikessprängning	m ²	333	18:-	5.994:-	11.874:-
<u>Vattenarbeten.</u>					
Trummor Bet. ø 300 med bet.ögon	m	92	25:-	2.300:-	
" " ø 400 " "	"	21	40:-	840:-	
" " ø 500 " "	"	9	55:-	495:-	
" " ø 1000	"	29	110:-	3.190:-	6.825:-
<u>Skyddsarbeten.</u>					
Räcken, stenstolp. c/c 3,0 m. Slirskydd Kohlswabalk	m.	185	25:-		4.625:-
<u>Överbyggnad.</u>					
Bärlager (morängrus) 0,88 m ³ /m.	m ³	343	8:-	2.744:-	
Naturgrus, prima bindande 0,42 "	"	1163	9:-	10.467:-	
Krossgrus (idealgrus) 0,18 "	"	498	12:-	5.976:-	19.187:-
<u>Övriga arbeten.</u>					
Vägmärken vägvisare	st.	2	125:-	250:-	
M-tavlor för mötesplatser	"	16	75:-	1.200:-	1.450:-
Kostnader för arbetsplan					1.520:-
Naturvårdande åtgärder såsom hopsamling av kringströdd sprängsten, avjämning i sidotag och berskärningar, påförande av vegetationsbildande material där sådant lämpligen kan utföras					4.000:-
					102.848:-
Oförutsett och arbetsledning tilläggas c:a 10 %					10.252:-
					<u>Summa kronor. 113.100:-</u>

Hällevadsholm den 17/1 1961.


Hans Johansson/

Beräkning av delaktighetstal

Fastighet	Ägare	Tax: värde 1 000 kronor		Red. tax. värde 1 000 kronor		Utfartsväg		Areal i ha.	Ägoväg			d+k	Delaktighet	Anm.	
		a	b	c	d	e	f		g	h	i				j
Åseröd 1 ²	Alfred Karlsson o.h.h. Helmy	34,3	34,3	0,15	5,15	a	1,5	3,0	6,0	0,10	0,60	6,19	2,04	2,0	Värde: Åker 2.000kr/ha skogsmark med skog 1.200kr/ha
" 1 ³						a									
Ulseröd 1 ²	Karl Johansson o.h.h. Anna	34,4	34,4	0,20	6,88	s	1,0	1,2	1,2	0,20	0,24	7,12	2,35	2,5	Bon.IV-V 15kr/m ³ sk Jämförelsetal för: Åker 2 skogsmark 1
Gottersröd 1 ⁴ , 1 ⁵	Oscar Carlsson	20,9	20,9	0,20	4,18	s	3,0	3,6	3,6	0,20	0,72	4,90	1,62	2,0	
" 1 ⁶	Hans Sund	12,2	12,2	0,20	2,44	s	2,5	3,0	3,0	0,20	0,60	3,04	1,00	1,5	
Ulseröd 1 ³ , 1 ⁸	Johan Johansson	39,0	39,0	0,45	17,55	s	1,0	1,2	1,2	0,20	0,24	23,19	7,65	9,0	
" 1 ⁹	Åke Augustin	58,7	70,0	0,85	59,50	a	4,0	8,0	16,0	0,05	0,80	72,21	23,83	26,0	
" 1 ⁵ , 1 ¹⁰	Anders Andersson	51,1	51,1	0,85	43,44	s	10,0	12,0	12,0	1,40	16,80	82,44	27,21	25,0	
" 1 ¹²	Mårten Garbring	7,4	5,0	0,85	4,25	s	20,0	24,0	24,0	0,85	20,40	4,25	1,40	2,0	
Rassane 1 ¹	Ingvald Johansson	24,2	24,2	0,60	4,38	s	2,0	2,4	2,4	0,80	1,92	43,48	14,35	15,0	70% utf. åt Åseröd 30% " " Ramtveten
Överføres:					184,95						61,87	246,82	81,45	83,0	

U t l ä t a n d e Mo-Ulseröd ga:1

avgivet av förrättningsmannen vid förrättning jämlikt 2 kap. i lagen den 3 september 1939 om enskilda vägar rörande enskild väg från enskild väg vid Ramtveten över Rassane och Ulseröd till allmän väg vid Åseröd i Mo socken av Bullarens kommun i Göteborgs och Bohus län.

- 1) Denna förrättning skall avse frågan om byggande, vägunderhåll och vinterväghållning beträffande enskild väg från enskild väg vid Ramtveten över Rassane och Ulseröd till allmän väg vid Åseröd. Såväl ifrågavarande väg, som samtliga därav berörda fastigheter, äro belägna inom Mo socken av Bullarens kommun. Vägen är avsedd att få en längd av 2.770 meter; nyttiga vägbredden är avsedd att bli 3,5 meter.
- 2) Förrättningsmannen finner, att det för ändamålsenligt brukande av de fastigheter, som finnas angivna nedan under 3) är av synnerlig vikt, att under 1) omförd väg kommer till stånd samt att detta icke kan anses lända någon av vägföretaget berörd fastighet till märkligt men. Förrättningsmannen finner förty skäligt besluta, att ifrågavarande vägsträcka om 2.770 meter skall utbyggas i anslutning till ett av vägmästaren Hans Johansson, Hällevadsholm, upprättat vägförslag, med den ändringen, att vägen vid vägskälet i gränsen mellan Åseröd 1² och 1³ förlägges 6 à 7 meter längre norrut. Även i övrigt må mindre avvikelser från vägförslaget göras efter samråd med vägförvaltningen i länet. Vägförslaget har bilagts protokollet såsom bilaga C.
Från de fastigheter över vars ägor vägen skall gå, skall upplåtas den mark, som åtgår för dess byggande.
- 3) I kostnaderna för byggande, vägunderhåll och vinterväghållning av under 1) omförd väg - till den del dessa kostnader icke komma att bestridas av statsbidrag eller bidrag från annat håll - skola nedan nämnda fastigheter deltaga med motstående delaktighetstal:

Fastighet	Ägare	Delaktighetstal (%)
Åseröd 1 ²	Alfred Karlsson	2,0
	o.h.h. Helmy	
Åseröd 1 ³	Karl Johansson	2,5
Ulseröd 1 ²	o.h.h. Anna	

Gottersröd 1 ⁴ , 1 ⁵	Oscar Carlsson	2,0
" 1 ⁶	Hans Sund	1,5
Ulseröd 1 ³ , 1 ⁸	Johan Johansson	9,0
" 1 ⁹	Åke Augustin	26,0
" 1 ⁵ , 1 ¹⁰	Anders Andersson	25,0
" 1 ¹²	Mårten Garbring	2,0
Rassane 1 ¹	Ingvald Johansson	15,0
Ramtveten 2 ¹	Hjalmar Hermansson o.h.h. Viviane ... Gösta Jansson o.h.h. Randi	15,0
	Summa	100,0


- 4). För utförande av väghållningen av under 1) omförd väg skola samtliga under 3) angivna fastigheter utgöra en vägsamfällighet enligt 50 - 64 §§ i lagen om enskilda vägar. Samfälligheten skall benämnas Ramtveten - Åseröds vägsamfällighet. De olika fastigheterna skola ingå i vägsamfälligheten med de andelstal, som finnas angivna ovan under punkt 3).
- 5). Arbetet med vägens byggande skall påbörjas snarast efter det denna förrättning vunnit laga kraft eller - i händelse av besvär - blivit genom lagakraftägande dom slutligt avgjord och statsbidrag beviljats samt vara slutfört senast inom två år därefter. Vägbyggnaden samt väghållningen i övrigt skola utföras på sådant sätt, att vägen blir i hela sin längd efter förhållandena bekvämt farbar året runt,
- 6). Tung trafik å vägen skall så vitt möjligt undvikas under tjällossningen samt andra tider med exceptionellt dåligt väglag.
- 7). Någon marklösen eller ersättning till följd av annat intrång skall icke utgå i samband med denna förrättning i annan mån än att till Johan Johansson såsom ägare till Ulseröd 1⁸ skall i ett för allt utbetalas sjuhundrafemtio /750:-/ kronor samt till Anders Andersson såsom ägare till Ulseröd 1⁵ och 1¹⁰ skall i ett för allt utbetalas sexhundrafemtio /650:-/ kronor. Dessa ersättningar skola gäldas av Ramtveten - Åseröds vägsamfällighet efter den grund som finnes angiven ovan under 3) samt vara guldna senast sex månader efter det vägmärken tagits i anspråk.

- 8). I den mån nya fastigheter tillkomma eller väsentligt förändrade förhållanden beträffande befintliga fastigheter uppstå, bör den blivande vägsamfällighetens styrelse med dessas ägare söka uppnå frivillig överenskommelse om deras deltagande i väghållningen efter enahanda grunder, som vid denna förrättning bestämts beträffande likvärdiga och likbelägna fastigheter.
- 9). Kostnaderna för denna förrättning skola gäldas av Ramtveten - Åseröds vägsamfällighet samt mellan delägarna fördelas efter den grund, som finnes angiven ovan under 3).

----- X -----

Klander mot detta utlåtande må föras i enlighet med i protokollet meddelad besvärshänvisning. Ulseröd, Hällevadsholm den 7 december 1961.

På ämbetets vägnar:



Sven H. Pettersson

Förestående utlåtande förklara vid oss till alla delar godkänna såsom en mellan oss ingången förening; Ulseröd, Hällevadsholm som ovan:

Per Augustin - Yngve Lund

Sefred Karlsson

Bestyrkes å tjänstens vägnar:


Sven H. Pettersson

Dnr. 33/61

Till Herr

Hjalmar Hermansson o.h.h.

Vivian Hermansson

Skogslyckan, Uddevalla.

Sammanträde för handläggning av förrättning jäml. 2 kap. enskilda väglagen rörande enskild väg från enskilda vägen vid Ramtveten 2¹ över Rassane och Ulseröd till allmänna vägen vid Åseröd allt i Mo socken av Bullarens kommun

har blivit utsatt att hållas

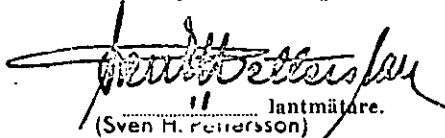
tisdagen den 14 november 1961 kl. 11.00 hos Åke Augustin i Ulseröd.

Härvid förekommer till behandling bland annat:

Såsom uppgiven sakägare kallas Ni till sammanträdet och anmanas att därvid förete tillgängliga åtkomsthandlingar, handlingar rörande servitut samt kartor och lantmäterihandlingar angående område, som beröres av förrättningen.

Därest inställelse sker genom ombud, skall fullmakt i huvudskrift företes. Om så anses lämpligt kan fullmaktsformuläret nedan ifyllas och användas. Härvid bör särskilt observeras att fullmakten icke får avskiljas från kallelsen.

På tjänstens vägnar:


// lantmätare.
(Sven H. Petersson)

Fullmakt.
(Får ej avskiljas från kallelsen)

för Ingvald Johansson
att vid ovannämnda förrättning min sammanträde vår talan föra och rätt bevaka, ävensom att å mina vägnar ingå förening i frågor, som vid förrättningen förekomma. — Ombudets laga åtgärder godkännas.

Ramböcken

den

12-1119 61Vivi-Ann JohanssonHjalmar Hermansson

Bevittnas:

M+P
R=1 1/2

LANTMÄTERIET

Kallelse till sammanträde.

Dnr. 33/61

Till Herr Gösta Jansson o.h.h.
Randi Jansson
Uddevallavägen 3
Strömstad.

Sammanträde för handläggning av förrättning jäml. 2 kap. enskilda väglagen rörande
enskild väg från enskilda vägen vid Ramtveten 2¹ över Rassane och Ulseröd till
allmänna vägen vid Åseröd allt i Mo socken av Bullarens kommun

har blivit utsatt att hållas —
tisdagen den 14 november 1961 kl. 11.00 hos Åke Augustin i Ulseröd.

Härvid förekommer till behandling bland annat:

Såsom uppgiven sakägare kallas Ni till sammanträdet och anmanas att därvid förete tillgängliga
åtkomsthandlingar, handlingar rörande servitut samt kartor och lantmäterihandlingar angående område,
som beröres av förrättningen.

Därest inställelse sker genom ombud, skall fullmakt i huvudskrift företes. Om så anses lämpligt kan
fullmaktsformuläret nedan ifyllas och användas. Härvid bör särskilt observeras att fullmakten icke får
avskiljas från kallelsen.

På tjänstens vägnar:



lantmätare.
(Sven H. Petersson)

Fullmakt.
(Får ej avskiljas från kallelsen)

för Sigvard G. Jansson
att vid ovannämnda förrättning min talan föra och rätt bevaka, ävensom att å mina
sammanträde vår förenings och rätt bevaka, ävensom att å våra vägnar ingå
förening i frågor, som vid förrättningen förekomma. — Ombudets laga åtgärder godkännas.

Ramtveten den 29/10 19 61

Randy Juorn



Bevittnas:

Herman Hermanson

Vivi-Ann Lewman

Blanketten kan användas för utskrift samtidigt med blankett 0205. Fönsterkuvert format C 65 (centralupph. nr 407.72) kan användas.

SRA

Anslagsrubrik

Lantmätarisammanträde hålles tisdagen den 14 november 1961 klockan 11.00 hos Åke Augustin i Ulseröd, för handläggning av förrättning jäml. 2 kap. enskilda väglagen rörande enskild väg från enskilda vägen vid Ramtveten 2¹ över Rassane: och Ulseröd till ~~Vid sammanträdet kommer att behandlas xxx~~ allmänna vägen vid Åseröd allt i Mo socken av Bullarens kommun.

Sakägare anmänas att vid sammanträde förete tillgängliga åtkomsthandlingar, handlingar om servitut, kartor och lantmäterihandlingar angående jord som beröres av förrättningen.

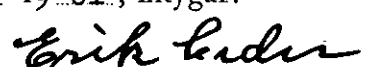
På tjänstens vägnar:



~~Disposit~~ lantmätare.

Anslagen i laga ordning i Mo

församling den 29 oktober 1961, intygar:



 Kyrkoherde ~~✓~~ Pastor ~~Kommisarie~~ Kyrkoadjutant

12 — BOHUSLANINGEN Lördag 28 oktober

Kungörelse

Med anledning av vederbörliga förordnanden för undertecknad att verkställa förrättningar jämlikt 2 kap. i lagen den 3 september 1939 om enskilda vägar har förrättningsammansåttnaden blivit utsatta att hållas:

tisdagen den 14 november 1961

kl. 11.00 hos Ake Augustin i Ulseröd, rörande enskild väg från enskilda vägen vid Ramtveten 21 över Rassane och Ulseröd till allmänna vägen vid Aseröd allt i Mo socken av Bullarens kommun,

onsdagen den 15 november 1961

kl. 09.30 hos Ernst Karlssons dödsbo, Stora Ryland, rörande enskild väg från riksväg 2 över Ryland västra, Ryland Stora och Solbräcke till allmänna vägen Tanumshede—Lur vid Ulvesked allt i Tanums socken och kommun samt

onsdagen den 15 november 1961

kl. 13.30 i Hogane folkskola, rörande enskilda vägen Svenneby—Skredsvik—Längekärr i Svenneby socken av Kville kommun.

Till sammansåttnaderna kallas samtliga ägare av fastigheter, vilka beröras av eller eljest nyttja ifrågavarande vägar, under anmaning att därvid förete tillgängliga åtkomst- och andra handlingar, vilka styrka rätt att föra talan vid förrättningarna. Göteborg, den 26 oktober 1961.

På ämbetets vägnar:

SVEN H. PETERSSON
Lantmätare

Protokoll fört vid konstituerande sammanträde i Ulseröd den 7 december 1961 med Ramtveten - Åseröds vägsamfällighet i Mo socken av Bullarens kommun i Göteborgs och Bohus län.

Närvarande: Undertecknad lantmätare i egenskap av förrättningsman vid en denna dag avslutad förrättning enligt lagen om enskilda vägar, vid vilken förrättning beslut meddelats om vägsamfällighetens bildande samt

de sakägare och sakägareombud, vilka närvarit vid det denna dag hållna sammanträdet enligt enskilda väglagen (se närmare 11 § i protokollet rörande förrättningen).

1 §.

Vid en den 14 november 1961 påbörjad och denna dag avslutad förrättning enligt 2 kap. i lagen den 3 september 1939 om enskilda vägar rörande enskild väg från enskild väg vid Ramtveten över Rassane och Ulseröd till allmän väg vid Åseröd i Mo socken av Bullarens kommun i Göteborgs och Bohus län hade förrättningsmannen i sitt utlåtande, bilaga E till förrättningsprotokollet, bestämt, att samtliga av förrättningen berörda fastigheter skulle beträffande väghållningen utgöra en vägsamfällighet jämlikt 50 - 64 §§ i förenämnda lag om enskilda vägar.

Samfälligheten skall benämnas Ramtveten - Åseröds vägsamfällighet.

Detta sammanträde hade blivit utsatt för antagande av stadgar och utseende av styrelse för samfälligheten.

2 §.

Jämlikt bestämmelserna i 35 § sista stycket i enskilda väglagen ligger det i förevarande fall förrättningsmannen vid vägförrättningen att leda förhandlingarna och framlägga förslag till stadgar.

3 §.

Det av lantmätaren uppgjorda förslaget till stadgar genomgicks med delägarna. Sedan i samråd med dem några smärre ändringar vidtagits, blev detsamma i förefintligt skick enhälligt antaget.

Stadgarna bilades detta protokoll, se bilaga A.

4 §.

Lantmätaren meddelade, att de sålunda antagna stadgarna för att

bliva gällande måste granskas och fastställas av länsstyrelsen i Göteborgs och Bohus län. Detta kunde emellertid icke ske, förrän den vägförrättning, som föregått detta sammanträde, vunnit laga kraft eller - i händelse av besvär - blivit genom lagakraftägande dom avgjord.

5 §.

Till styrelseledamöter valdes hrr Åke Augustin, Ingvald Johanson och Alfred Karlsson.

Till styrelsesuppleanter valdes hrr Hans Sund, Mårten Garbring och Johan Johansson.

Vid därefter företagen lottning visade det sig, att hrr Ingvald Johansson och Mårten Garbring fingo anses valda för ett år, övriga alltså för två år.

6 §.

Till ordförande för ett år valdes Åke Augustin.

7 §.

Till revisorer valdes hrr Gösta Jansson och Anders Andersson.

Till revisorssuppleanter valdes hr Hjalmar Hermansson och fru Märta Garbring.

Vid därefter företagen lottning visade det sig, att hr Anders Andersson och fru Märta Garbring fingo anses valda för ett år, övriga alltså för två år.

8 §.

Lantmätaren meddelade, att uppgift å styrelsens sammansättning ävensom framtida förändringar i densamma, efter hand skall insändas till länsstyrelsen i Göteborgs och Bohus län.

9 §.

De närvarande beslutade uppdraga åt styrelsen att ansöka om bidrag till väganläggningen hos länsstyrelsen, landstinget och kommunen samt befullmäktigade styrelsen att teckna erforderliga kontrakt med de bidragsgivande myndigheterna ävensom att antaga entreprenör och föreslå kontrollant.

Vidare beslutades, att den inom styrelsen, som blir utsedd till kassör, får öppna postgiro samt ensam teckna samfällighetens firma.

Ulseröd, Hällevadsholm den 7 december 1961.

Bestyrkes å tjänstens
vägnar: e.u.

På ämbetets vägnar:

Sven H. Pettersson

/Sven H. Pettersson/

Ligge Björkman

STADGAR

för Ramtveten - Åseröds vägsamfällighet i Mo socken av Bullarens kommun i
Göteborgs och Bohus län.

I. Vägsamfällighetens uppgift.

§ 1.

Vägsamfälligheten har till uppgift att handhava den gemensamma väghållningen och därmed förenade angelägenheter beträffande den enskilda väg inom Mo socken av Bullarens kommun som jämlikt en den 7 december 1961 avslutad förrättning enligt lagen den 3 september 1939 om enskilda vägar skall skötas av Ramtveten - Åseröds vägsamfällighet.

II. Medlemskap.

§ 2.

Medlem av vägsamfälligheten är varje ägare till egendom, som ålagts skyldighet att delta i den gemensamma väghållningen; dock att, där jämlikt 5 § lagen om enskilda vägar innehavaren av egendom har att svara för fullgörande av fastighetens väghållningsskyldighet, innehavaren i ägarens ställe är medlem av samfälligheten.

III. Vägsamfällighetens styrelse.

§ 3.

Ombesörjandet av den gemensamma väghållningen och förvaltningen i övrigt av vägsamfällighetens angelägenheter omhändervaras av en styrelse, bestående av tre ledamöter, som jämte tre suppleanter utses å ordinarie sammanträde för en tid av två år. Första gången styrelseval äger rum skola dock en styrelseledamot och en suppleant efter därom mellan de valda verkställd lottning, anses valda för allenast ett år.

Valbar är i riket bosatt person. Avgående styrelseledamot eller suppleant kan återväljas.

Styrelsen skall ha sitt säte i den ort, där vägen eller största delen därav är belägen.

Anmälan om val av styrelse eller ändring i dess sammansättning skall ofördröjligen göras hos länsstyrelsen.

§ 4.

Bland styrelsens ledamöter utses de väghållningsskyldiga ordförande. I övrigt konstituerar styrelsen sig själv.

Mom. 1. Styrelsen utses till ordförande och konstitueras själv.

Mom. 2. För att styrelsen skall vara beslutsför erfordras, att dess ordinarie ledamöter behörigen kallas till sammanträdet samt att minst två av ledamöterna eller suppleant för dessa är närvarande. För beslut erfordras, att minst två äro om detsamma ense.

Kallelse till styrelsesammanträde, vilken skall innehålla uppgift om förekommande ärenden, skall av ordförande utfärdas minst fem dagar före sammanträdet. Ledamot, som är förhindrad att närvara, har att ofördröjligen befordra kallelsen vidare till suppleant.

Utän hinder av vad sålunda stadgats om kallelse skall styrelsesammanträde anses behörigen utlyst därest samtliga ledamöter tillstädeskommit till sammanträde.

Mom. 3. Vid styrelsens sammanträde skall föras protokoll. För styrelsens beslut om åtgärder svare de, som i beslutet deltagit, en för alla och alla för en. Ledamot eller suppleant, som närvarit vid sammanträde, anses hava deltagit i där fattat beslut, såframt han icke vid sammanträdet till protokollet anmält reservation mot beslutet.

Mom. 4. Styrelsen har att föra noggrann matrikel över medlemmarna samt att till det årligen återkommande ordinarie sammanträdet med samfälligheten avgiva styrelseberättelse för det gångna verksamhetsåret, uppgöra förslag till vägarbeten som skola utföras under följande år ävensom förslag till utgifts- och inkomststat och till debiteringslängd, utvisande det belopp, som skall uttaxeras, och vad därav belöper på varje medlem enligt de vid vägförrättningen bestämda grunderna. Bidragen uppbäras av styrelsen och skola, där ordinarie sammanträde icke annorlunda bestämmer erläggas före april månads utgång å tid och plats, som styrelsen anvisar. Därefter skall styrelsen upprätta restlängd och omedelbart föranstalta om indrivning av resterande bidrag jämte indrivningskostnad.

Mom. 5. Styrelsen skall i god tid förbereda de ärenden, som skola förekomma vid sammanträde med samfälligheten. Styrelseberättelsen och övriga handlingar i förekommande ärenden skola minst åtta dagar före sammanträdet hållas tillgängliga å plats, som angives i kallelse till sammanträdet.

Mom. 6. Styrelsen må ej upptaga lån annorledes än i överensstämmelse med beslut, som rörande lånet och lånevillkoren meddelats å sammanträde med samfälligheten, eller på andra villkor än att lånet, därest detsamma ej skall infrias inom ett år, skall återgäldas genom årlig amortering efter viss plan. Ej heller må styrelsen ikläda vägsamfälligheten gäld, för vars betalning sådan egendom, som i 60 § tredje stycket lagen om enskilda vägar omförmäles, jämte annan har att svara, därest ej i nämnda lagrum angivna villkor äro uppfyllda.

Mom. 7. Styrelsen skall tillse, att under dess förvaltning stående egendom är till betryggande belopp försäkrad. Kontanta tillgångar skola, i den mån de icke omedelbart skola tagas i anspråk för utbetalningar, insättas å bank, som blivit godkänd å ordinarie sammanträde med samfälligheten.

Mom. 8. Det åligger styrelsen att över sin förvaltning föra noggranna räkenskaper, som skola avslutas per den 31 december årligen. Räkenskaperna skola hållas till revisorernas förfogande senast en månad därefter.

IV. Vägsamfällighetens sammanträde.

§ 5.

Mom. 1. De väghållningsskyldigas rätt att besluta i vägsamfällighetens angelägenheter utövas å sammanträde med samfälligheten. Ordinarie sammanträde skall årligen hållas under mars månad å dag och lokal inom Bullarens kommun som styrelsen bestämmer. Extra sammanträde skall utlysas, då styrelsen eller revisorerna därtill finna anledning, ävensom då minst en femtedel av samfällighetens röstberättigade medlemmar i framställning till styrelsen sådant påkalla.

Underlåter styrelsen för vägsamfälligheten att i föreskriven ordning kalla de väghållningsskyldiga till ordinarie sammanträde, eller har styrelsen ej senast två veckor efter påfordran som i första stycket sägs utlyst extra sammanträde att hållas så snart det med iakttagande av föreskriven kallelsetid kan ske, eller finnes ej behörigen utsedd styrelse, då skall kallelse, som utfärdas av minst en femtedel av de väghållningsskyldiga, äga samma giltighet som kallelse av styrelse.

Mom. 2. Vid sammanträde äger envar medlem i samfälligheten rösträtt efter det andelstal, som är bestämmande för egendomens delaktighet i väghållningsskyldigheten. Medlem, som icke gäldat förfallet bidrag, är förlustig sin rösträtt, intill dess betalningen fullgöres. Ej må någon utöva rösträtt för mer än en tiondel av medlemmarnas sammanlagda, å sammanträdet företrädda andelstal. Ej heller må någon själv eller genom ombud eller såsom ombud för annan deltaga i behandlingen av fråga rörande avtal mellan honom och samfälligheten eller angående avtal mellan denna och tredje man,

där han i frågan äger ett väsentligt intresse, som kan vara stridande mot samfällighetens. Vad sålunda stadgats äge motsvarande tillämpning beträffande rättegång eller annan talan mot honom eller tredje man.

Vid avgörande av fråga, som rör uteslutande sådan del av väghållningen, däri allenast vissa av de väghållningsskyldiga äro pliktiga att taga del, ha endast dessa rösträtt.

Mom. 3. För beslut vid sammanträde erfordras enkel pluralitet i röstetal, beräknat på ovan angivet sätt. Vid lika röstetal avgöres val genom lottning; i andra frågor gäller den mening, som biträdes av de flesta röstande eller, om jämväl antalet röstande är lika, av ordförande vid sammanträdet.

Mom. 4. Alla val sker ~~med öppet stämrum. Vid röstande bör röstarna utveckla ord för ord och på densamma det röstetal för vilket det gäller.~~ ^{öppet.}

Sammanträdet kan dock genom enhälligt beslut bestämma annan ordning för val.

§ 6.

Kallelse till sammanträde med vägsamfälligheten skall ske med allmänna posten minst två veckor i förväg.

Andra meddelanden skola bringas till delägarnas kännedom på enahanda sätt.

§ 7.

Vid ordinarie sammanträde skola följande ärenden förekomma:

1. Val av ordförande för sammanträdet.
2. Val av justeringsmän.
3. Styrelseberättelsen för det gångna verksamhetsåret.
4. Revisionsberättelsen jämte frågan om ansvarsfrihet för styrelsen.
5. Behandling av inkomna ärenden och motioner.
6. Granskning av styrelsens förslag till vägarbeten som skola utföras eller påbörjas under arbetsåret.
7. Granskning av styrelsens förslag till utgifts- och inkomststat och till debiteringslängd.
8. Beslut om arvode till nästkommande års styrelse och revisorer.
9. Val av styrelseledamöter och suppleanter.
10. Val av revisorer och suppleanter.
11. Bestämmande av sättet för kungörande av verkställd protokolljustering.
12. Vad styrelsen eljest vill hänskjuta till sammanträdet.
13. Val av ordförande i styrelsen för det kommande året.

§ 8.

Motioner skola, för att kunna upptagas till behandling vid ordinarie sammanträde, vara styrelsen tillhanda senast fjorton dagar före sammanträdet. På yrkande av medlemmar med ett sammanlagt röstetal, som överstiger hälften av samfällighetens hela röstetal, må dock jämväl senare väckt fråga upptagas till behandling vid sammanträdet.

§ 9.

Genom styrelsens försorg skall vid sammanträdet föras protokoll.

Justering av protokollet skall verkställas senast en vecka efter sammanträdet å tid och plats, som ordföranden bestämmer och vid sammanträdet tillkännagiver. Därvid underskrives protokollet, med anteckning om justeringen, av ordföranden och justeringsmännen, varefter kungörande därom sker på sätt, som vid ordinarie sammanträde bestämts.

Protokollet skall senast fjorton dagar efter sammanträdet vara för de väghållningsskyldiga tillgängligt.

V. Revision.

§ 10.

Mom. 1. För granskning av styrelsens åtgärder och räkenskaperna skola å ordinarie sammanträde utses revisorer jämté suppleanter för dessa. Första gången val äger rum, väljes två revisorer med två suppleanter, av vilka en revisor och en suppleant efter därom verkställd lottning anses valda för ett år, de övriga för två år; ^{därefter} ~~senare~~ väljas årligen en revisor och en suppleant för två år.

Avgående revisor eller suppleant kan omväljas.

Mom. 2. Revision skall vara verkställd senast tre veckor före ordinarie sammanträde.

Mom. 3. Revisionsberättelsen skall under minst åtta dagar före det ordinarie sammanträdet hållas tillgänglig för medlemmarna. I kallelse till det ordinarie sammanträdet skall angivas den plats, där revisionsberättelsen hålles tillgänglig.

VI. Ändring av stadgarna.

§ 11.

Ändring av dessa stadgar skall för att bliva gällande antagas av två på varandra följande sammanträden, varav minst ett ordinarie, samt därefter fastställas av länsstyrelsen i Göteborgs och Bohus län.

Att förestående stadgar ha antagits vid sammanträde med vägsamfälligheten den 7 december 1961 betygar:

På tjänstens vägnar:

Sven H. Pettersson

/Sven H. Pettersson/
Förrättningsman.

Bestyrkes på tjänstens vägnar:
e.u.

Oliver Björklund

Avsänd den 18 december 1961.

RÄKNING

Hällevadsholm.

till Ramtveten-Åseröds vägsamfällighet, c/o Åke Augustin, Ulseröd,

Där ej ersättning utlagits genom postförskott skall, även om anmärkning göres mot räkning eller besvär anföres över förrättning, betalning erläggas till lantmäteristyrrelsen genom insättning å postgirokontonr 15673 inom fyra veckor efter det att räkning eller annan underrättelse om betalningsskyldigheten avsänts till vederbörande sakägare eller överlämnats till honom.

Vill betalningsskyldig framställa anmärkning mot räkning, skall detta göras hos lantmäteristyrrelsen, Box 16331, Stockholm 16, snarast möjligt och senast inom tre veckor från det betalning erlagts.

A n m. Är fråga om förrättning, skall besvär över beslut om fördelning mellan sakägare av förrättningskostnad anföres hos vederbörande ägodelningsrätt (undantagsvis magistrat eller länsstyrelse) på sätt framgår av vid förrättningen fört protokoll.

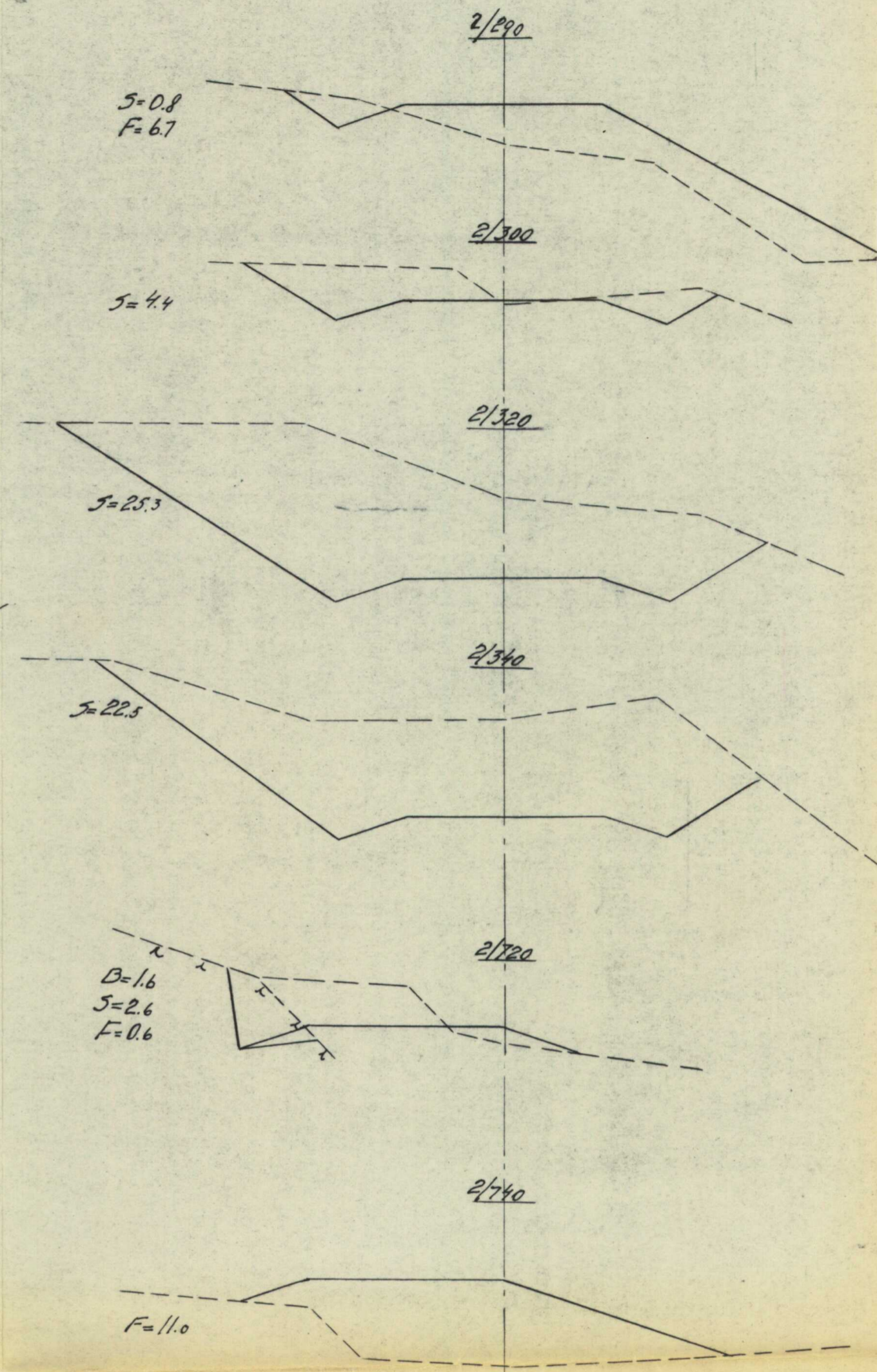
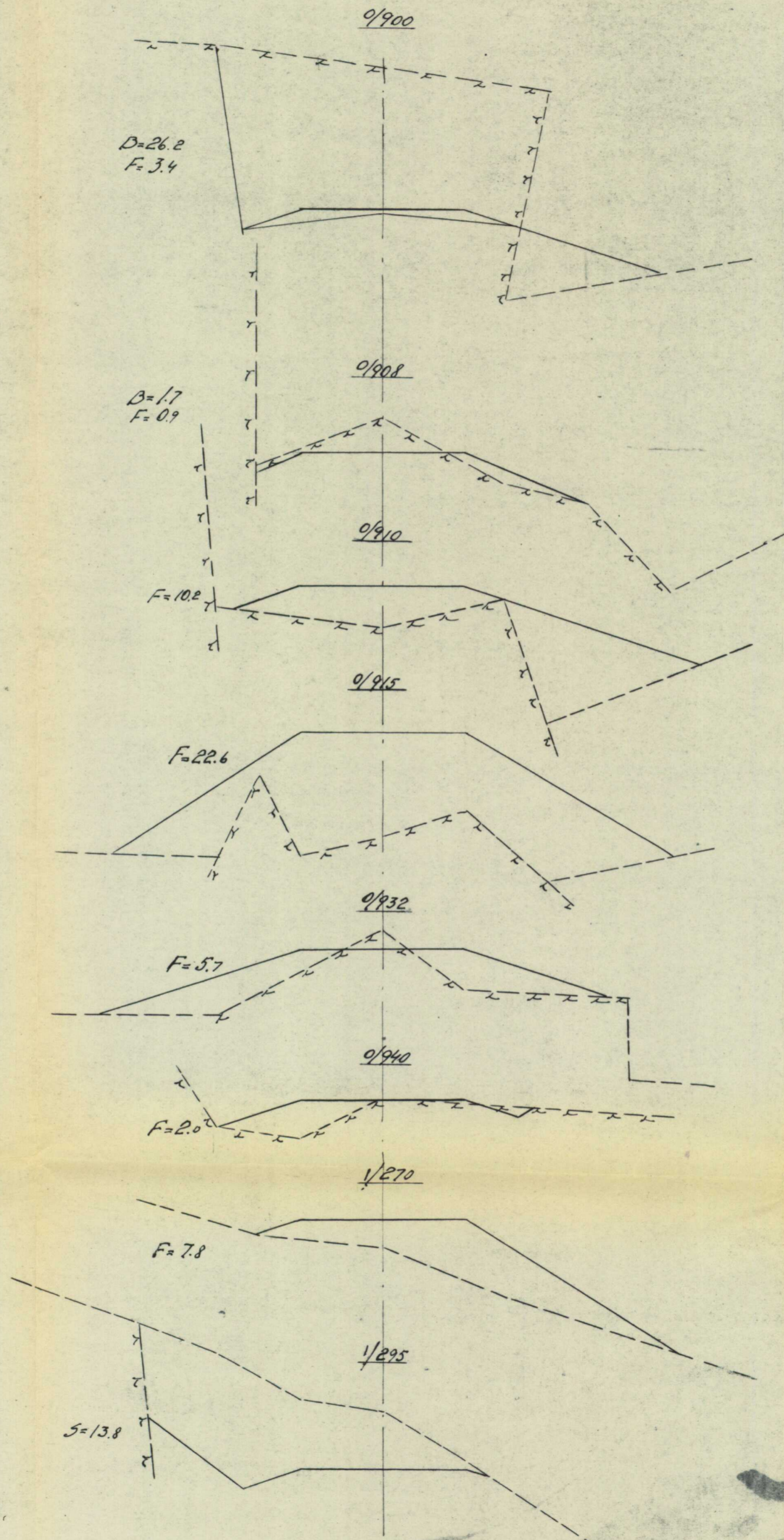
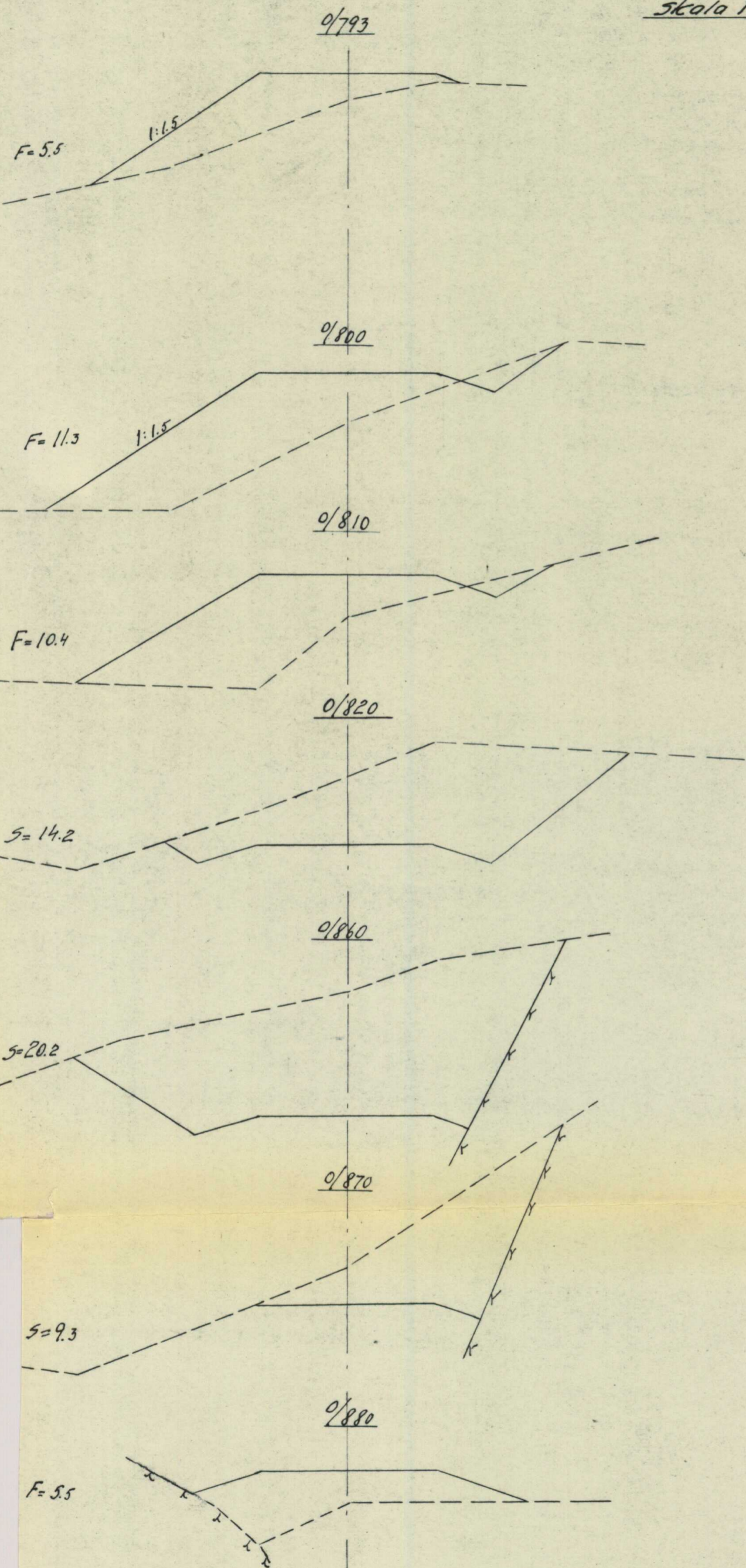
DEBET

Dnr 33/61.	Brutto kr.	Däraf subvention	
		%	kr.
Förrättning enl. enskilda väglagen rörande enskild väg från enskild väg vid Ramtveten över Rassane och Ulseröd till allmän väg vid Åseröd i Mo socken av Bullarens kommun i Göteborgs och Bohus län.			
grundavgift	400		
för tio fastigheter, som erhållit särskilt andelstal å 35:-	350		
för 2,8 km väglängd å 120:-	<u>336</u>		
	1086		
för ett sammanträde med vägsamfälligheten		80	
Summa	1166	35	408:10
Avgår subvention			408:10
varefter återstår kronor			757:90
<u>Att betala kronor (avrundat)</u>			<u>758</u>
Inbetalningskort.			

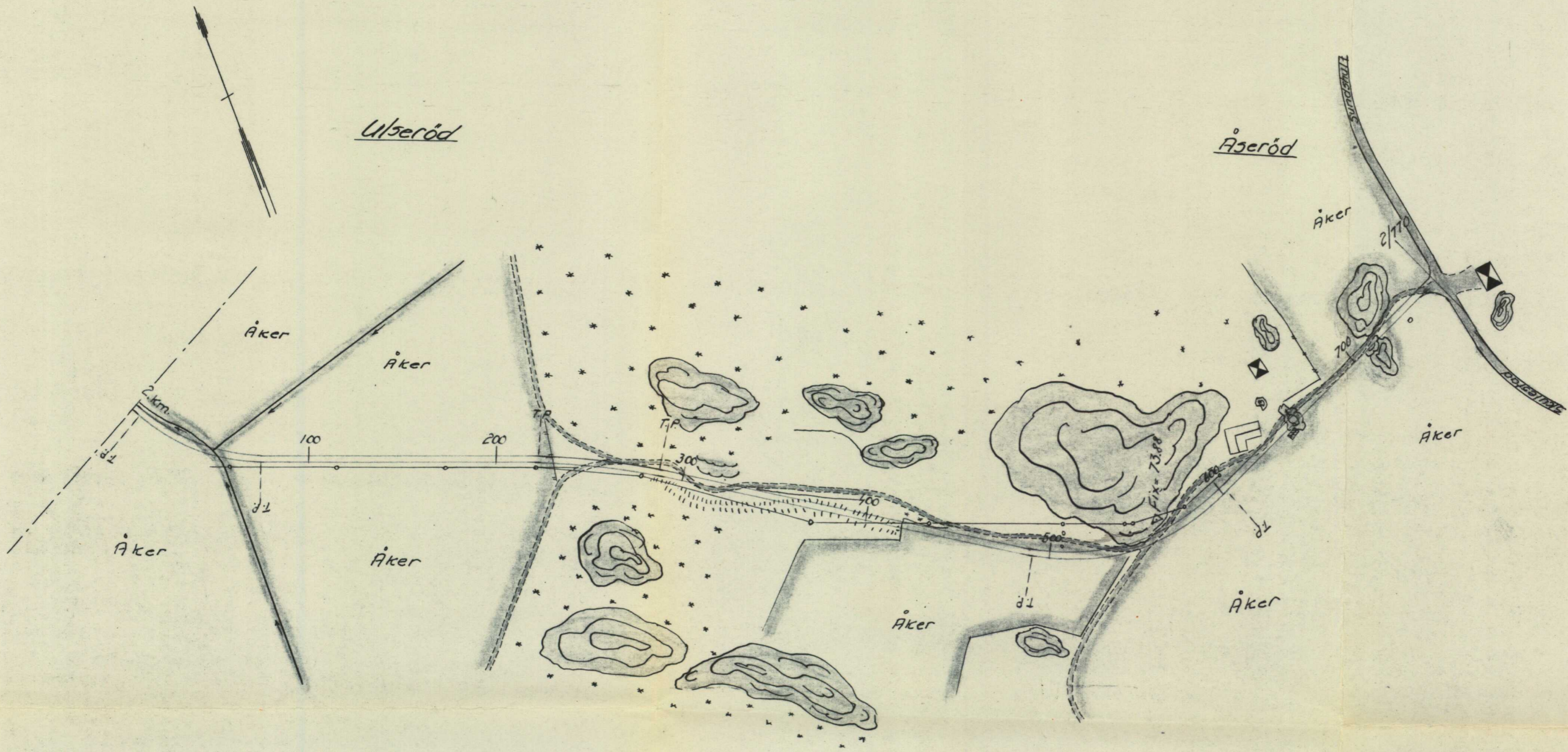
Räkningens nummer skall angivas å inbetalnings- eller girokortets kupong.

TVÄRSektioner

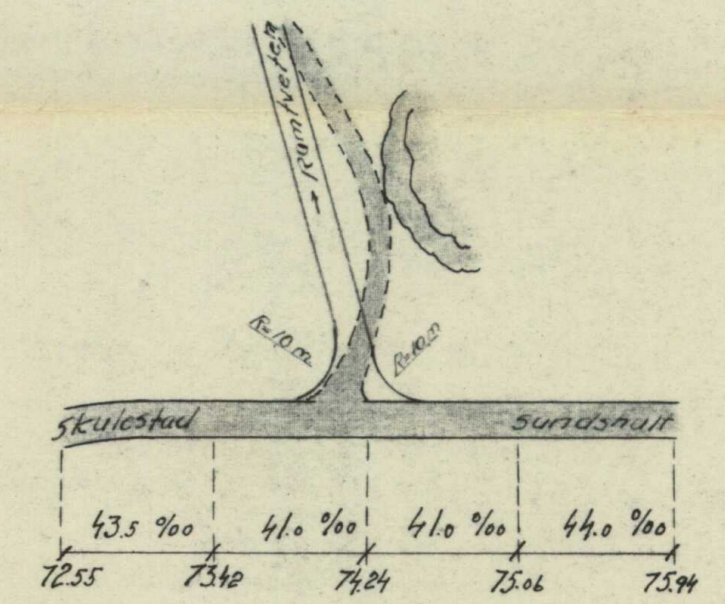
Skala 1:100



Situationsplan.
 över
 Enstild väg Ramtveten-Ulseröd-Åseröd
 Skala 1:2000



Anslutning till allm. väg
 2/770
 Skala 1:1000



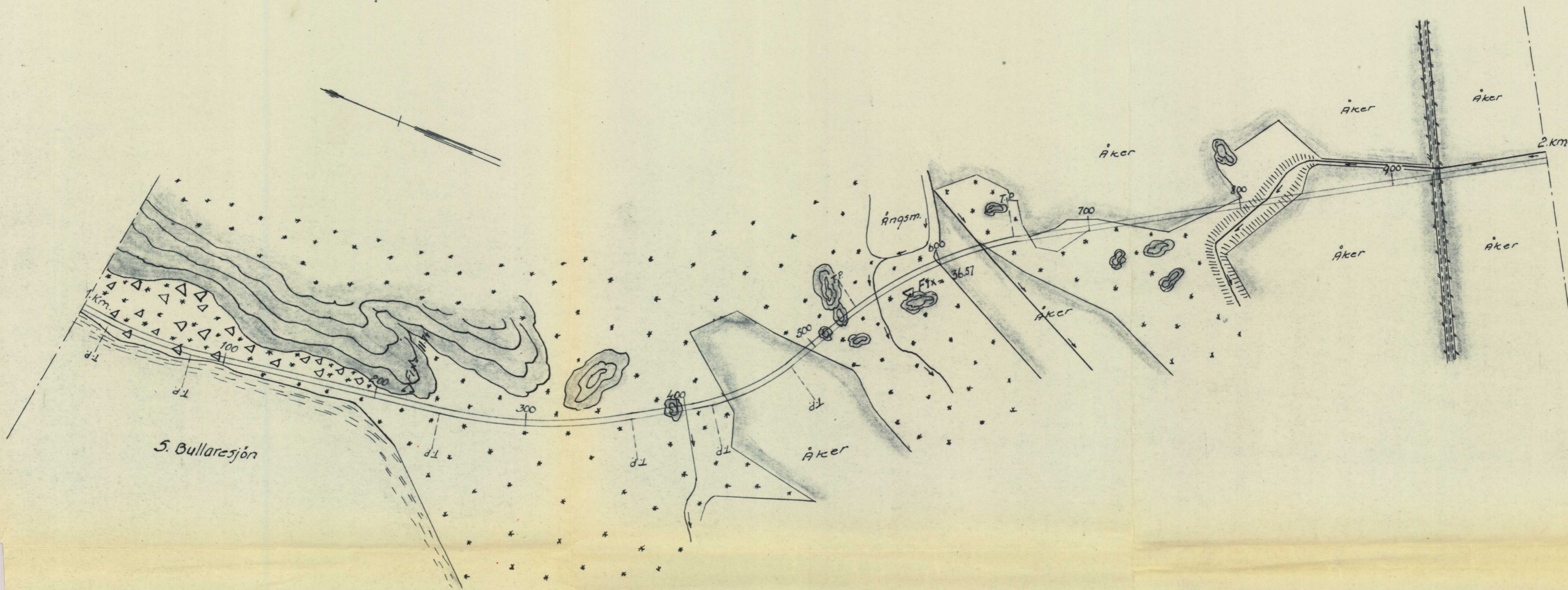
Situationsplan.

över

Enskild väg Ramtveten-Ulseröd-Åseröd


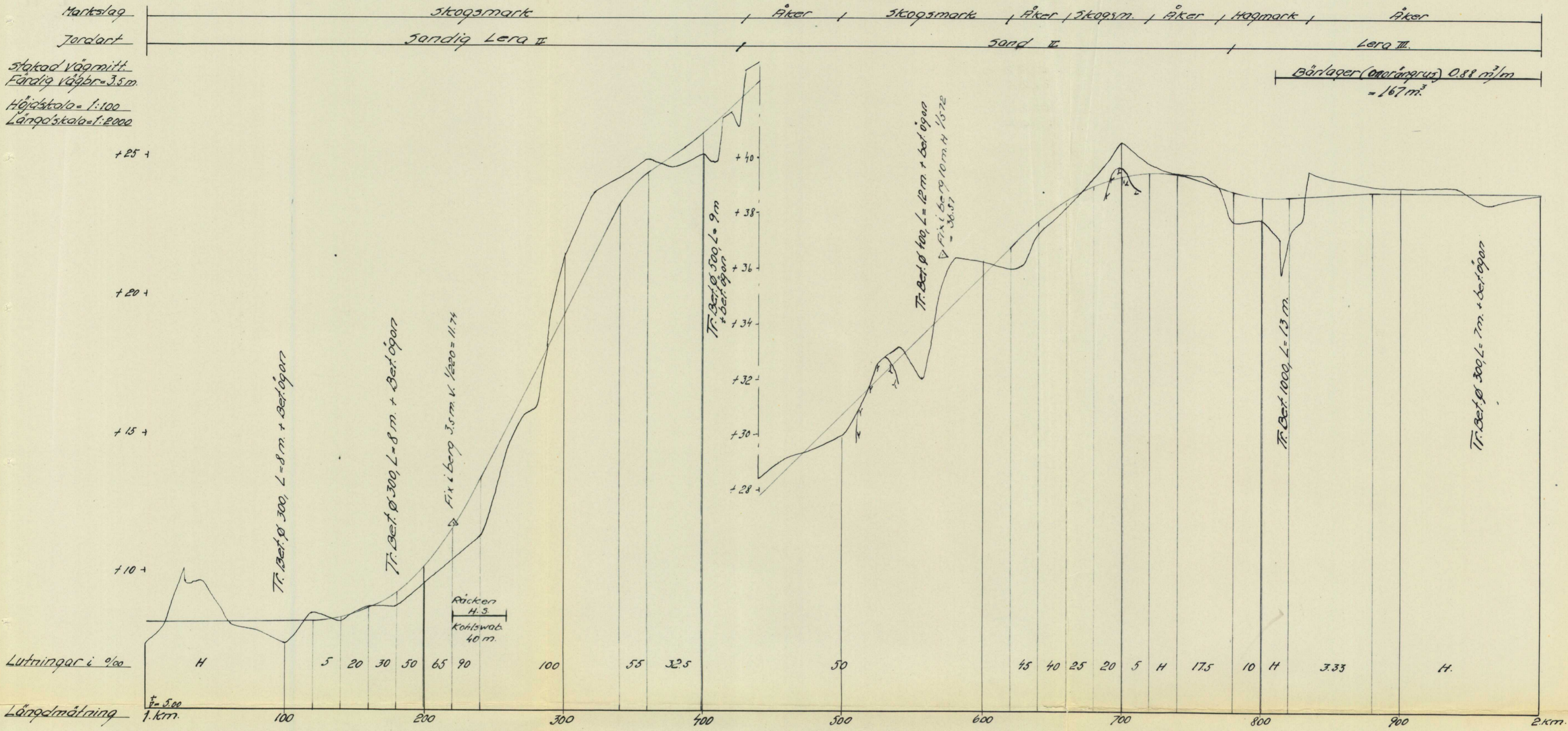
Skala 1:2000

Ulseröd



14-MO-227

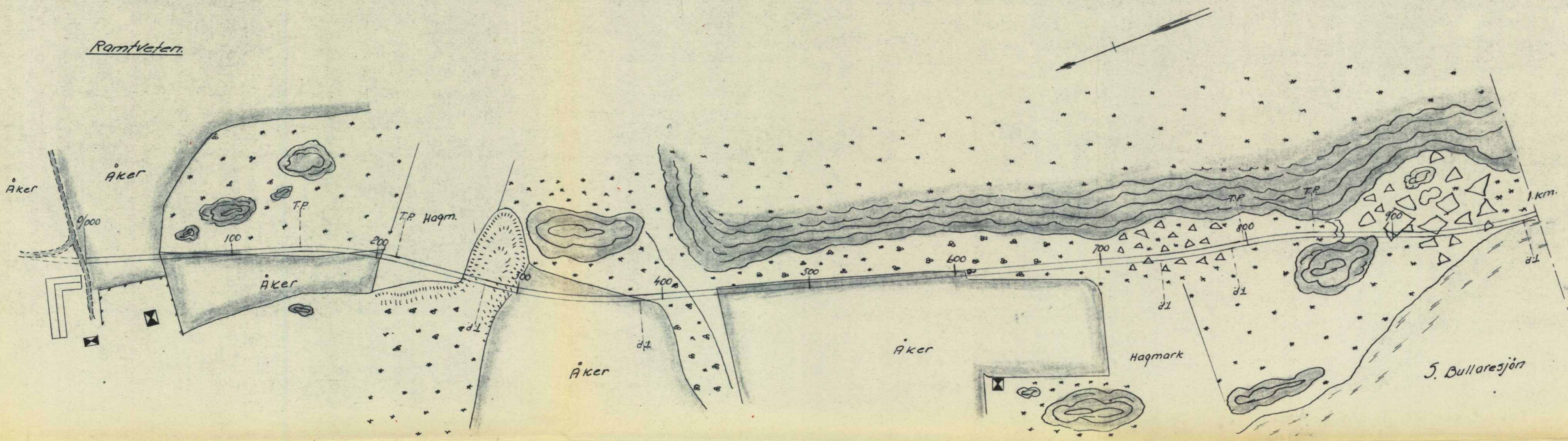
Erstild Väg Ramtveten-Rossarna-Ulseröd-Åseröd



Matjordavtagning m³																					400	1360																																																																																																								
Planering m³	160																				50	120																																																																																																								
Jordschaktning m³																					1070																																																																																																									
Bankfyllning m³	1090																				100	385	280	453	165	543																																																																																																				
Bergsprängning m³	35 = stenbl.																																																																																																																													
Piltsprängning m³																					60	76																																																																																																								
Bankf. 0.88																					0.88																																																																																																									
Stårning	0.91	1.47	0.09	0.31	0.84						0.56	0.66	0.21	0.35	0.89	1.13	0.77	0.38	0.30	0.45	1.16	0.80	1.26	0.22	0.26	0.02																																																																																																				
Balanslinje	8.53	8.20	8.19	8.30	8.75	8.70	0.05	0.56	0.69	1.18	2.09	0.81	1.48	2.147	2.140	2.27	2.420	2.340	0.80	2.497	2.450	0.37	0.56	2.514	2.520	2.805	2.854	2.800	2.815	2.841	2.780	0.61	2.917	2.840	0.37	0.35	2.945	2.960	2.991	3.080	3.067	3.187	3.180	0.57	3.315	3.280	0.35	3.267	3.300	3.542	3.639	3.480	1.99	3.627	3.580	0.47	3.603	3.680	3.618	3.732	3.710	0.38	3.820	3.850	0.30	3.926	3.900	0.26	4.061	3.940	1.21	3.976	3.950	0.26	3.945	3.950	0.05	3.932	3.915	0.17	3.899	3.880	1.16	3.764	3.860	0.80	3.780	3.860	1.26	3.734	3.860	0.72	3.777	3.939	3.867	0.40	3.913	3.873	0.40	3.906	3.880	0.26	3.893	"	0.13	3.929	"	0.18	3.896	"	0.16	3.838	"	0.22	3.854	"	0.26	3.874	3.880	0.02						
Marklinje	7.32	8.20	9.11	9.50	9.67	8.11	7.89	7.36	8.53	8.19	8.75	8.70	0.05	0.56	0.69	1.18	2.09	0.81	1.48	2.147	2.140	2.27	2.420	2.340	0.80	2.497	2.450	0.37	0.56	2.514	2.520	2.805	2.854	2.800	2.815	2.841	2.780	0.61	2.917	2.840	0.37	0.35	2.945	2.960	2.991	3.080	3.067	3.187	3.180	0.57	3.315	3.280	0.35	3.267	3.300	3.542	3.639	3.480	1.99	3.627	3.580	0.47	3.603	3.680	3.618	3.732	3.710	0.38	3.820	3.850	0.30	3.926	3.900	0.26	4.061	3.940	1.21	3.976	3.950	0.26	3.945	3.950	0.05	3.932	3.915	0.17	3.899	3.880	1.16	3.764	3.860	0.80	3.780	3.860	1.26	3.734	3.860	0.72	3.777	3.939	3.867	0.40	3.913	3.873	0.40	3.906	3.880	0.26	3.893	"	0.13	3.929	"	0.18	3.896	"	0.16	3.838	"	0.22	3.854	"	0.26	3.874	3.880	0.02

14-MO-227

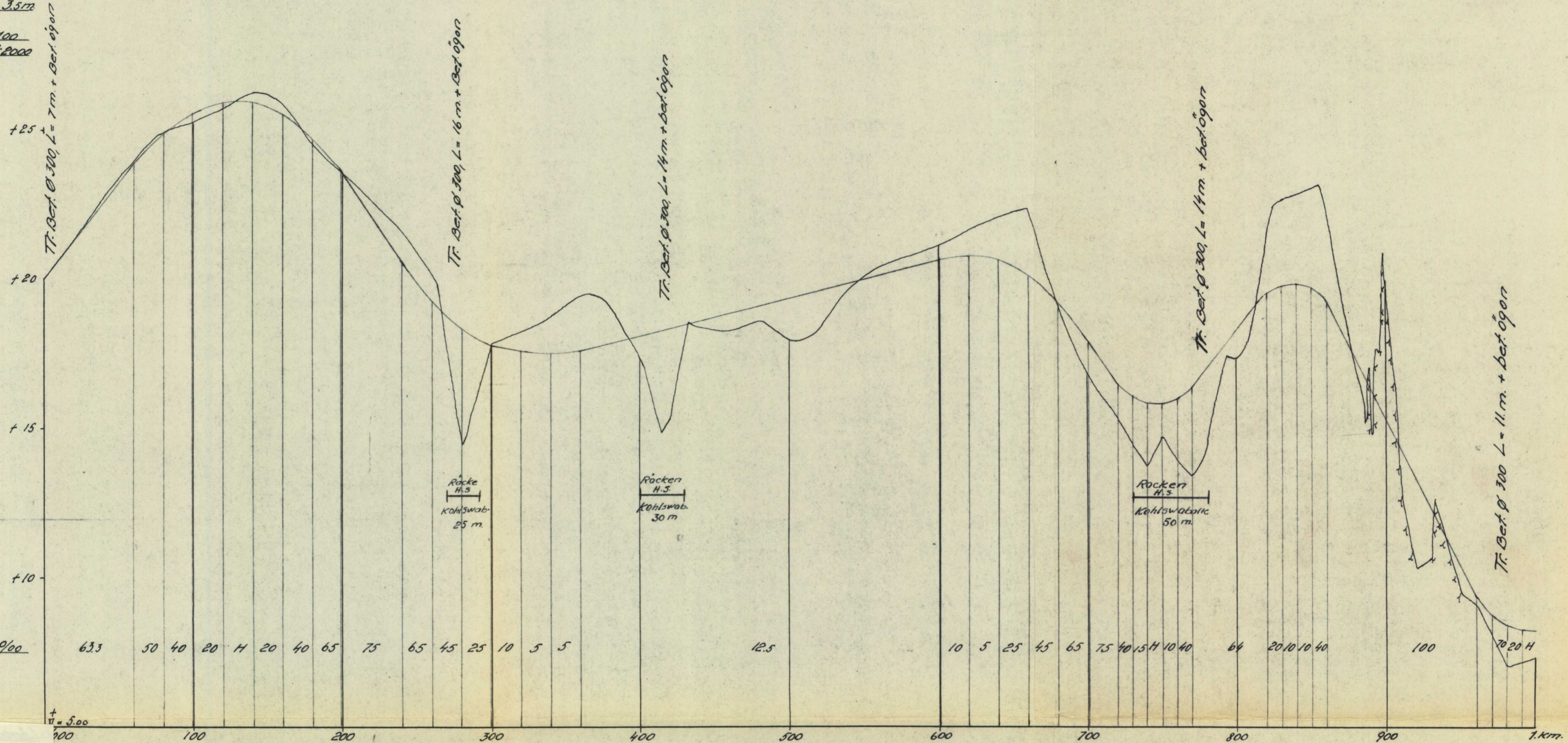
Situationsplan
 över
Enskild väg Ramtveten - Uiseröd - Åseröd
 skala 1:2000



14-MO-227

Markslag	Åker	skog	Åker	Ång	Åker	Ång	Åker	skogsmark		
Jordart	sandig Lera II						Merän II	stenröse	Lera II	Berg

Stakad Vägmitt
Färdig Vägbr. 3.5 m
Höjdskala = 1:100
Längdskala = 1:2000



Lutningar i ‰

R=200, v=18° 40'		R=300, v=20° 30'		R=300, v=19° 50'		R=200, v=14'		R=200, v=19° 30'	
1600	800	495	615	895	1040	1120	1558	896	504
0.05	0.31	0.27	0.26	3.73	0.73	3.03	0.19	0.58	0.55
21.2 21.27	22.76 22.53	23.09 23.80	24.01 24.20	25.22 25.60	25.53 26.00	26.24 26.00	25.92 25.66	24.54 24.80	23.51 23.30
0.05	0.31	0.27	0.26	3.73	0.73	3.03	0.19	0.58	0.55
17.35 18.10	15.82 18.35	18.41 18.60	18.27 18.85	18.57 19.10	17.88 19.35	18.31 19.60	19.76 19.85	20.42 20.10	20.72 20.35
19.12 19.30	16.77 18.00	15.39 16.50	16.10	13.70 15.80	14.76 15.80	13.93 16.00	13.57 16.40	14.29 17.04	17.31 18.32
18.05	21.14 19.60	22.89 19.90	22.89 19.80	22.25 19.40	20.44	16.21 17.40	14.74	18.28 15.40	13.01
10.30	10.61	11.42	11.40	9.41	9.18	7.00	8.40	7.32	8.20
0.22	1.40	0.88							

14-MO-227