


Avstyckning från fastigheten 1/8 manta av STENNINGE 1 ² /1 ² B/	KARTA	Dnr 80/66:H5	Uppr år 1966
Socken Persnäs	 /Gunnar Drevinger/ Lantmätare.		
Kommun Ölands Åkerbo Län Kalmar			

Beskrivning	Skala 1:1000	0	10	20	30	40	50	60	meter
-------------	--------------	---	----	----	----	----	----	----	-------

Befeckning på kartan ägoslag m m	Areal hektar	R N: r
a tomt åker	0,1355	124

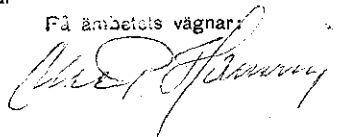
Servitut:

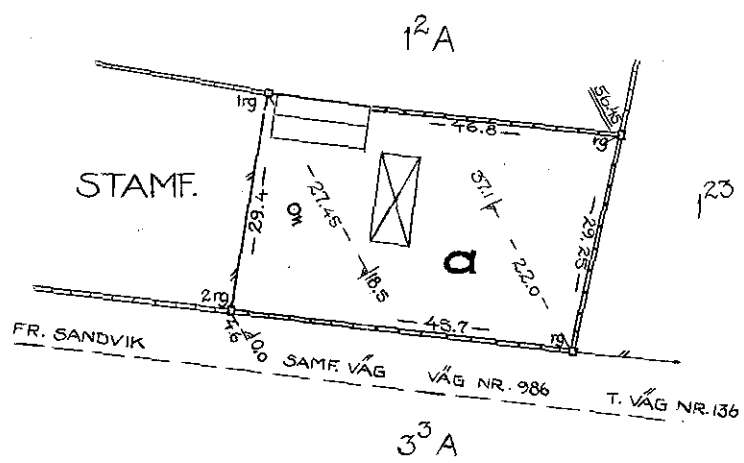
Med avstyckade området följer rätt att för vägändamål begagna en åtta /8/ meter bred markremsa av stamfastigheten utmed styckningslottens hela västra gräns.

Med stamfastigheten följer rätt att taga vatten från och underhålla befintlig ledning från brunn belägen å styckningslotten.

Nyttillkommen gräns: Sträckan 1-2.

§ 25.3 Ar 10.6.66 den 14 juli...
 Efter denna karta angivna avstyckning av
 Evenemätaren i Kalmar län fastställd,
 befygar

Få ämbetets vägnar:




Bl. 0337. 8000 ex 65. SRA 53963

Arkivnr m m	Signum	Mätning	Koordber	Arealber	Kartering	Ritning
		Gr.S		Gr.S	Gr.S	BA

645

St. 540 v.
 Jul. 28. 1966