

HANDLINGAR I AKTEN

ÄRENDENUMMER: AB24762

FASTIGHETSBESTÄMNING, FASTIGHETSREGLERING OCH AVSTYCKNING BERÖRANDE
NÄNNINGE 1:5 M.FL SAMT ANSLUTNING ENLIGT 42A § AL.

KOMMUN: NORRTÄLJE

LÄN: STOCKHOLM

AKT: 0188-2024/185

INFÖRT I FASTIGHETSREGISTRET: 2025-06-02

Innehållsförteckning

Tabell 1- innehållsförteckning

Handling	Aktbilaga
Förrättningskarta A3L	31
Beskrivning	32
Teknisk beskrivning	33
Protokoll	34
Ansökan	1
Ansökan	3
Förhandsbesked	4
Medgivande panträttshavare	15
Sakägar och delgivningsförteckning	11
Samrådssvar strandskydd	9
Utredning Nänninge 1_5 och 1_85	8
Värderingsutredning vägar	16
Värderingsutredning grönområden	17
Utredning av strandskyddets omfattning i Nänninge	18
Yrkande inteckningsfria lotter	6
Yrkande fastighetsbestämning	19
Yrkande fastighetsreglering	20
Bekräftelse ansökan	2
Bekräftelse ansökan	5

Kallelse	10
Underrättelse	35
Sammanträdesprotokoll	12
Dagboksblad	36

Akt: 0188-2024/185

Beslut att följande handlingar gallras

Tabell 2 - handlingar som gallras i ärendet

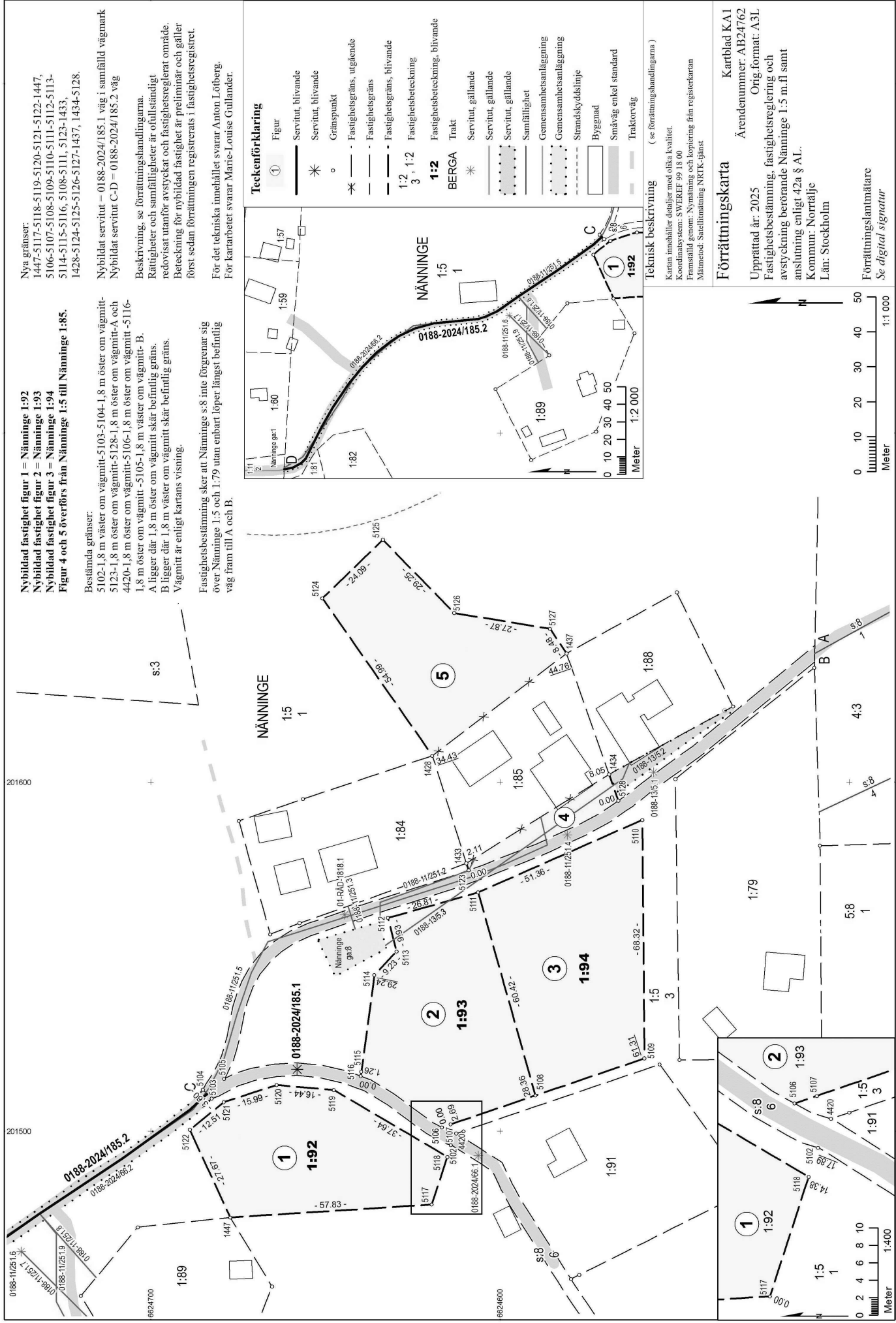
Handling	Aktbilaga
Påminnelse delgivning	
Kartskiss på samfällda vägen	
Bygg-och miljönämnden	7
Avtalsrättighet D-2014-00482804	
Samråd Lämnstyrelsen - AB24762	
Digitala delgivningsbekräftelser 1st	
Digitala delgivningsbekräftelser 4st	
Digitala delgivningsbekräftelser 1st	
Digitala delgivningsbekräftelser 1st	
Delgivningsbekräftelse	
Digitala delgivningsbekräftelser 3st	
Delgivningskvitton 2 st	
Intyg om hinder	14
Intyg om hinder	13
Digitala delgivningsbekräftelser 1st	
Digitala delgivningsbekräftelser 1st	
Följebrev smtr pr	
Digitala delgivningsbekräftelser 1st	
Delgivningsbekräftelse	
Mejl 10 februari AB24762	25
Mejl 13 mars AB24762	27
Mejl 7 februari AB24762	24
Yttrande Nänninge 1:79	28
Mejl 3 april AB24762	29
Mejl 25 oktober AB24762	22
Mejl 12 mars AB24762	26

Mejl 13 december AB24762	23
Mejl 23 april AB24762	30
Mejl 23 oktober AB24762	21
Förhandsbesked	

Denna handling har undertecknats elektroniskt av

Helén Konradsson





Nybildad fastighet figur 1 = Nämninge 1:92
 Nybildad fastighet figur 2 = Nämninge 1:93
 Nybildad fastighet figur 3 = Nämninge 1:94
 Figur 4 och 5 överförs från Nämninge 1:5 till Nämninge 1:85.

Bestämda gränser:
 5102-1,8 m väster om vägmitt-5103-5104-1,8 m öster om vägmitt-5123-1,8 m öster om vägmitt-5128-1,8 m öster om vägmitt-A och 4420-1,8 m öster om vägmitt-5106-1,8 m öster om vägmitt-5116-1,8 m öster om vägmitt-5105-1,8 m väster om vägmitt-B.
 A ligger där 1,8 m öster om vägmitt skär befintlig gräs.
 B ligger där 1,8 m väster om vägmitt skär befintlig gräs.
 Vägmitt är enligt kartans visning.

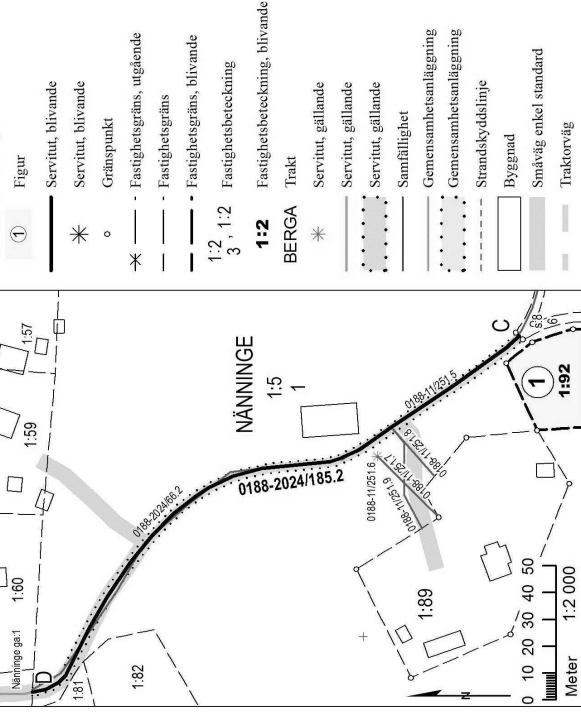
Fastighetsbestämning sker att Nämninge s:8 inte förgrenar sig över Nämninge 1:5 och 1:79 utan enbart löper längst befintlig väg fram till A och B.

Nya gränser:
 1447-5117-5118-5119-5120-5121-5122-1447,
 5106-5107-5108-5109-5110-5111-5112-5113-5114-5115-5116, 5108-5111, 5123-1433,
 1428-5124-5125-5126-5127-1437, 1434-5128.

Nybildad servitut = 0188-2024/185.1 väge i samfällid vägmärk
 Nybildad servitut C-D = 0188-2024/185.2 väge
 Beskrivning, se förrättningshandlingarna.
 Rättigheter och samfälligheter är ofullständigt redovisat utom för avstyckat och fastighetsreglerat område.
 Beteckning för nybildad fastighet är preliminär och gäller först sedan förrättningen registrerats i fastighetsregistret.

För det tekniska innehållet svarar Anton Löfberg.
 För kartarbetet svarar Marie-Louise Gullander.

Teckenförklaring

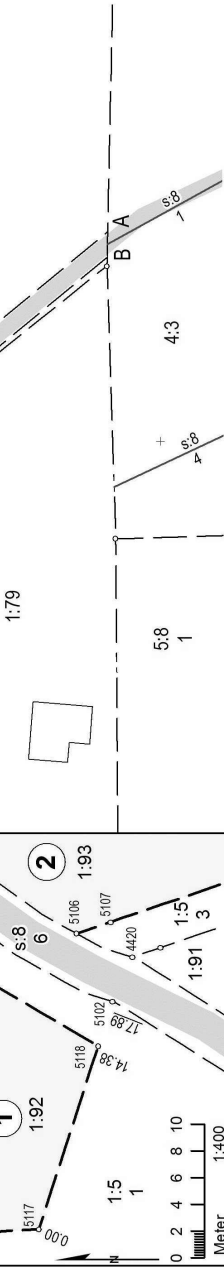
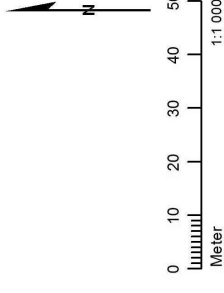


Teknisk beskrivning
 (se förrättningshandlingarna)
 Kartan innehåller detaljer med olika kvalitet.
 Koordinatsystem: SWEREF 99 18 00
 Framställt genom: Nymätning och kopiering från registerkartan
 Mätmetod: Satellitmätning NRTK-tjänst

Förrättningskarta

Kartblad KA.1
 Ärendenummer: AB24762
 Örig format: A3L
 Upprättad år: 2025
 Fastighetsbestämning, fastighetsreglering och avstyckning berörande Nämninge 1:5 m.fl samt anslutning enligt 42a § AL.
 Kommun: Norrtälje
 Län: Stockholm

Förrättningslantmätare
 Se digital signatur





Teknisk beskrivning

2025-04-28

Ärendenummer

AB24762

Förrättningslantmätare

Mohammed Kahin

Ärende Fastighetsbestämning, fastighetsreglering och avstyckning berörande
Nänninge 1:5 m.fl samt anslutning enligt 42a § AL.

Kommun: Norrtälje

Län: Stockholm

Koordinatsystem SWEREF 99 18 00

Koordinatkvalitet Inre 50 mm, Yttre 50 mm

Punktnummer	Norr(N)	Öst(E)	Markering
1428	6624619.41	201607.55	Rör i mark
1433	6624609.67	201576.74	Rör i mark
1434	6624568.84	201602.21	Rör i mark
1437	6624581.05	201636.83	Rör i mark
1447	6624677.29	201475.27	Rör i mark
4420	6624612.60	201499.32	Omarkerad punkt
5102	6624614.08	201496.01	Omarkerad punkt, ny
5103	6624682.63	201509.30	Omarkerad punkt, ny
5104	6624685.17	201511.85	Omarkerad punkt, ny
5105	6624679.00	201514.95	Omarkerad punkt, ny
5106	6624616.77	201501.08	Omarkerad punkt, ny
5107	6624614.22	201501.95	Rör i mark, ny
5108	6624589.92	201510.22	Rör i mark, ny
5109	6624558.73	201520.84	Rör i mark, ny
5110	6624559.34	201589.16	Rör i mark, ny
5111	6624606.31	201568.38	Rör i mark, ny
5112	6624632.10	201561.09	Rör i mark, ny
5113	6624629.69	201551.46	Rör i berg, ny
5114	6624636.01	201544.73	Rör i sten, ny
5115	6624639.73	201517.00	Rör i mark, ny
5116	6624639.93	201515.76	Omarkerad punkt, ny
5117	6624619.58	201478.98	Rör i mark, ny
5118	6624615.16	201492.67	Rör i mark, ny
5119	6624647.60	201511.75	Rör i sten, ny
5120	6624663.97	201513.24	Rör i sten, ny

Punktnummer	Norr(N)	Öst(E)	Markering
5121	6624679.17	201508.28	Rör i mark, ny
5122	6624688.88	201500.40	Rör i mark, ny
5123	6624609.04	201574.73	Omarkerad punkt, ny
5124	6624650.90	201652.64	Rör i mark, ny
5125	6624633.59	201669.39	Rör i mark, ny
5126	6624613.22	201648.40	Rör i mark, ny
5127	6624585.71	201643.92	Rör i mark, ny
5128	6624566.16	201594.62	Omarkerad punkt, ny

Framställd genom Nymätning och kopiering från registerkartan

Mätmetod Satellitmätning NRTK-tjänst

Denna handling har undertecknats elektroniskt av

Mohammed Kahin

