

Karta

rörande avstyckning från fastigheten  
**TOLSTA 1<sup>25</sup>**  
 för sammanläggning med **VI 6<sup>5</sup>** och **7<sup>1</sup>**  
 i Hälsingtuna socken, Hälsingtuna kommun,  
 Gävleborgs län.

Upprättad år 1962 genom utdrag  
 och komplettering av karta vid  
 år 1939 den 21/4 fastställd av-  
 styckning av Tolsta 1<sup>25</sup>.

Dnr 82: 62 /19

*Gunnar Bergius*  
 Gunnar Bergius  
 Lantmätare.

ritad: *Tu*

0 20 40 60 80 100 120 140 160 180 200 meter, Skala 1: 2000

Beskrivning

Avstyckningen

litt. nr	ägslag	areal hektar
Från Tolsta 1 <sup>25</sup>	avstyckas	
Ada 2	äng	0,0640
3	äng	0,0180
4	åker	1,2200
5	åker	0,2960
6	äng	0,0120
7	äng	0,0180
	Summa	1,6280

därav åker 1,5160 hektar  
 äng 0,1120 "  
 Summa 1,6280 hektar

Sammanläggningen

litt. Ada (från Tolsta 1 <sup>25</sup> avstyckat område)	1,6280 hektar
Vi 6 <sup>5</sup>	0,6100 "
9 öresl. 9 pgl Vi 7 <sup>1</sup>	72,8513 "
9 öresl. 9 pgl	Summa 75,0893 hektar

R.N:r 4<sup>1</sup> (Tolsta)

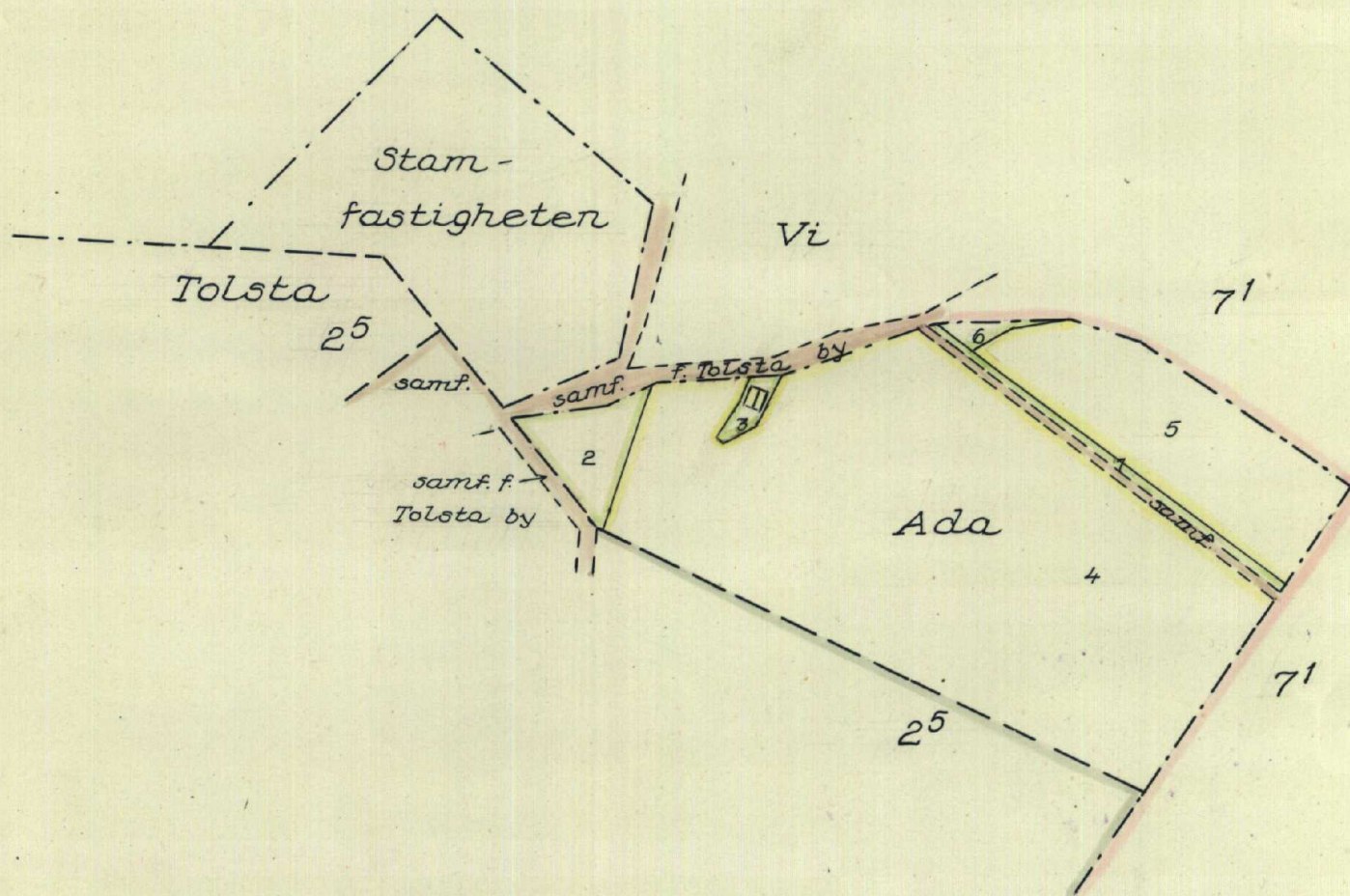
Med den sammanlagda fastigheten hör bl. a Vi 7<sup>1</sup> till-  
 kommande andelar i de områden och rättigheter, som vid  
 densamma berörande jorddelningsförrättningar undantagits  
 för delägarnas allmänna behov eller lämnats oskiftade.

16/63  
 År 1963 den 14 april fastställde  
 Ägodelningsdomaren i Nya Hälsinglands dom-  
 saga förrättningen samt förordnade om samman-  
 läggning enligt denna karta.

Stpl  
 ant. å prot.

På Ämbetets vägnar:

*J. O. Friberg*



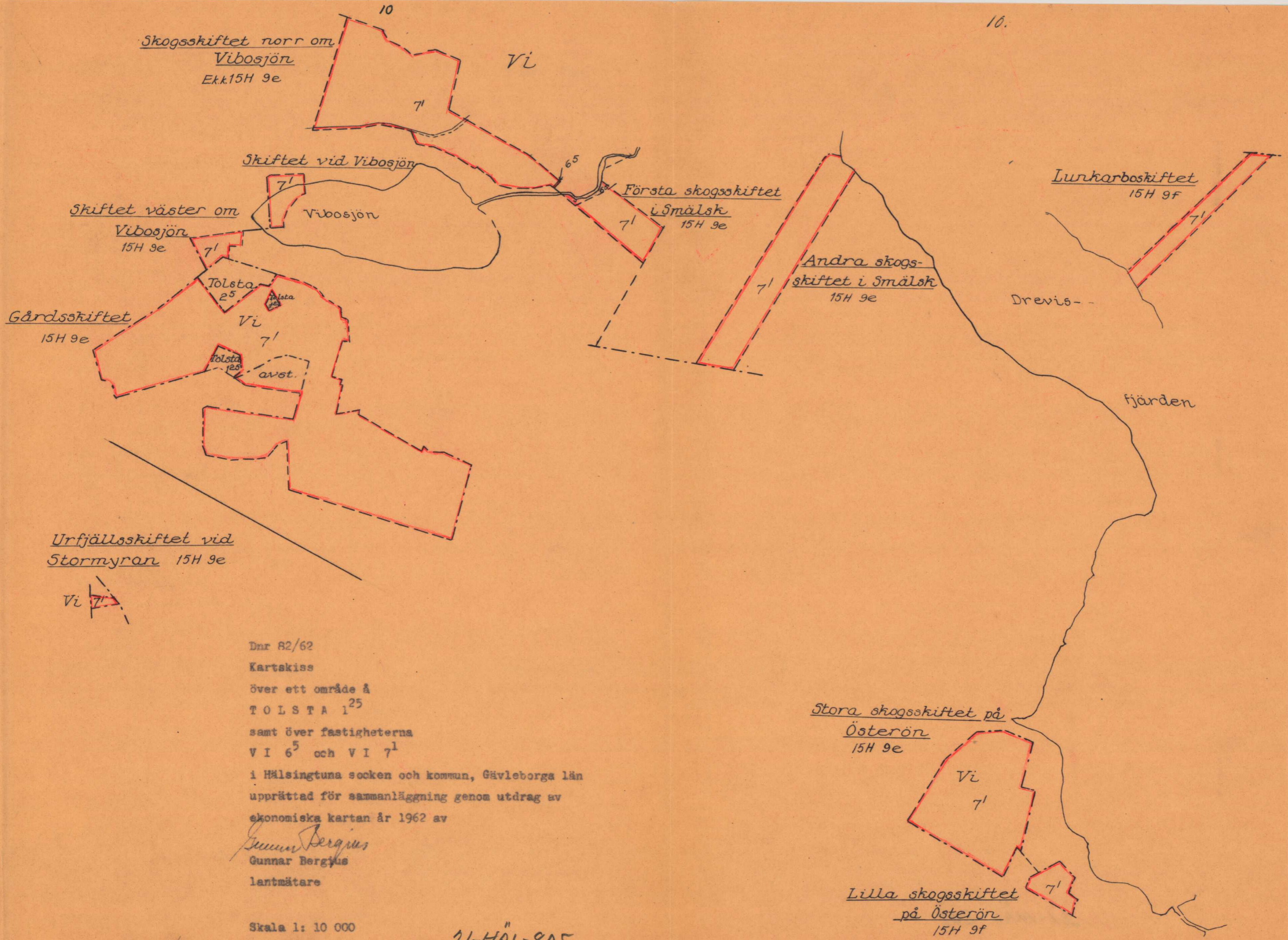
Sul. a  
 15H 9e 6848,22 / 1572,81

coll. med arkivservice 5:65/62

21-HÄL-

Hälsingtuna nr805

Reg. ek.k./AMG. 001182



Skogsskiftet norr om  
Vibosjön  
Ekk.15H 9e

Vi

Skiftet vid Vibosjön

Skiftet väster om  
Vibosjön  
15H 9e

Vibosjön

Första skogsskiftet  
i Smälsk  
15H 9e

Lurkarboskiftet  
15H 9F

Andra skogs-  
skiftet i Smälsk  
15H 9e

Drevis-

Gårdsskiftet  
15H 9e

Tolsta  
25

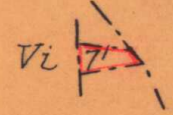
Vi

Tolsta  
125

avst.

fjärden

Urfjällsskiftet vid  
Stormyrån 15H 9e



Dnr 82/62

Kartskiss

över ett område å

TOLSTA 1<sup>25</sup>

samt över fastigheterna

VI 6<sup>5</sup> och VI 7<sup>1</sup>

i Hälsingtuna socken och kommun, Gävleborgs län

upprättad för sammanläggning genom utdrag av

ekonomiska kartan år 1962 av

Gunnar Bergius

Gunnar Bergius

lantmätare

Skala 1: 10 000

Stora skogsskiftet på  
Österön  
15H 9e

Vi

7'

Lilla skogsskiftet  
på Österön  
15H 9f

7'

Reg. ek.k./AMG.

21-HÄL-805