

Lantmäteriet, Fastighetsinskrivning
76180 Norrtälje
Telefon: 0771-63 63 63

Ärendenr: D-2025-00201745
Ingivarnr: 000000-0000
Håkan Marcus Jansson
NÄNNINGEVIK 49
SE 761 94 NORRTÄLJE

Ärendenr: D-2025-00201745
Datum: 2025-06-09
Innehåll: Avtalsrättighet
Fastighet:
NORRTÄLJE NÄNNINGE 1:5

Hej!

Tillsammans med detta brev bifogas de originalhandlingar som skickades in i ditt ärende. Handlingarna har skannats och sparats elektroniskt hos oss.

Om du ska göra en ny ansökan behöver du skicka in alla handlingar på nytt. Det gäller inte om du ska komplettera ett pågående ärende.

Underrättelse (beslut) i detta ärende skickas i ett separat brev tillsammans med eventuell faktura. Är du ansluten till en digital brevlåda för myndighetspost skickas underrättelsen och eventuell faktura dit.

Med vänlig hälsning
Lantmäteriet

Tips!

Tjänsten Mina sidor på www.lantmateriet.se ger privatpersoner som är folkbokförda i Sverige tillgång till kostnadsfri information om egna fastigheter, tomträtter och pågående ärenden.



Avtal om servitut

& 1. Till förmån för.

Nänninge 1:84, 1:85, 1:88, 1:92, 1:93, 1:94 Norrtälje kommun

& 2. Belastar.

Fastigheten Nänninge 1:5

& 3. Parter.

Fastigheten Nänninge 1:84, Norrtälje kommun

Christoffer Johansson 19840522-0339

Linnea Brozen 19860523-0724

Fastigheten Nänninge 1:85, 1:92, 1:93, 1:94, Norrtälje kommun

Håkan Jansson 19840425-0352

Fastigheten Nänninge 1:88, Norrtälje kommun

Andreas Söderström 19860824-0498

& 4. Ändamål med upplåtelsen.

Mellan ägaren till Nänninge 1:5 och ägarna Nänninge 1:84, 1:85, 1:88, 1:92, 1:93, 1:94

Bägge fastigheter belägna i Norrtälje kommun, har träffats detta servitutsavtal

med följande innehåll:

Ändamål

Rättighet

AS S JB HJ

Skötsel av mark. Rätt att gemensamt nyttja markområdet med orange markering på bilagd karta.

Det innebär rätt för fastigheterna att röja buskar och sly samt klippa gräs. Markområdet får dock ej bebyggas.

Rätt till båtplats utan fast anordning.

Ägarna till Nänninge 1:84, 1:85, 1:88, 1:92, 1:93, 1:94 har rätt att vid befintlig pir på Nänninge 1:5 dra upp båt i strandkant

på markerat område i blått på bilagd karta.

Framtida underhållskostnader av markområde och båtplatsområde delas lika mellan samtliga fastigheter i avtalsservitut.


& 5. Vederlag för upplåtelsen.

Något vederlag för upplåtelsen skall ej utgå.

Nänninge den 6/6 2025




Christoffer Johansson Nänninge 1:84.



Linnea Brozen Nänninge 1:84.



Håkan Jansson Nänninge 1:85, 1:92, 1:93, 1:94.



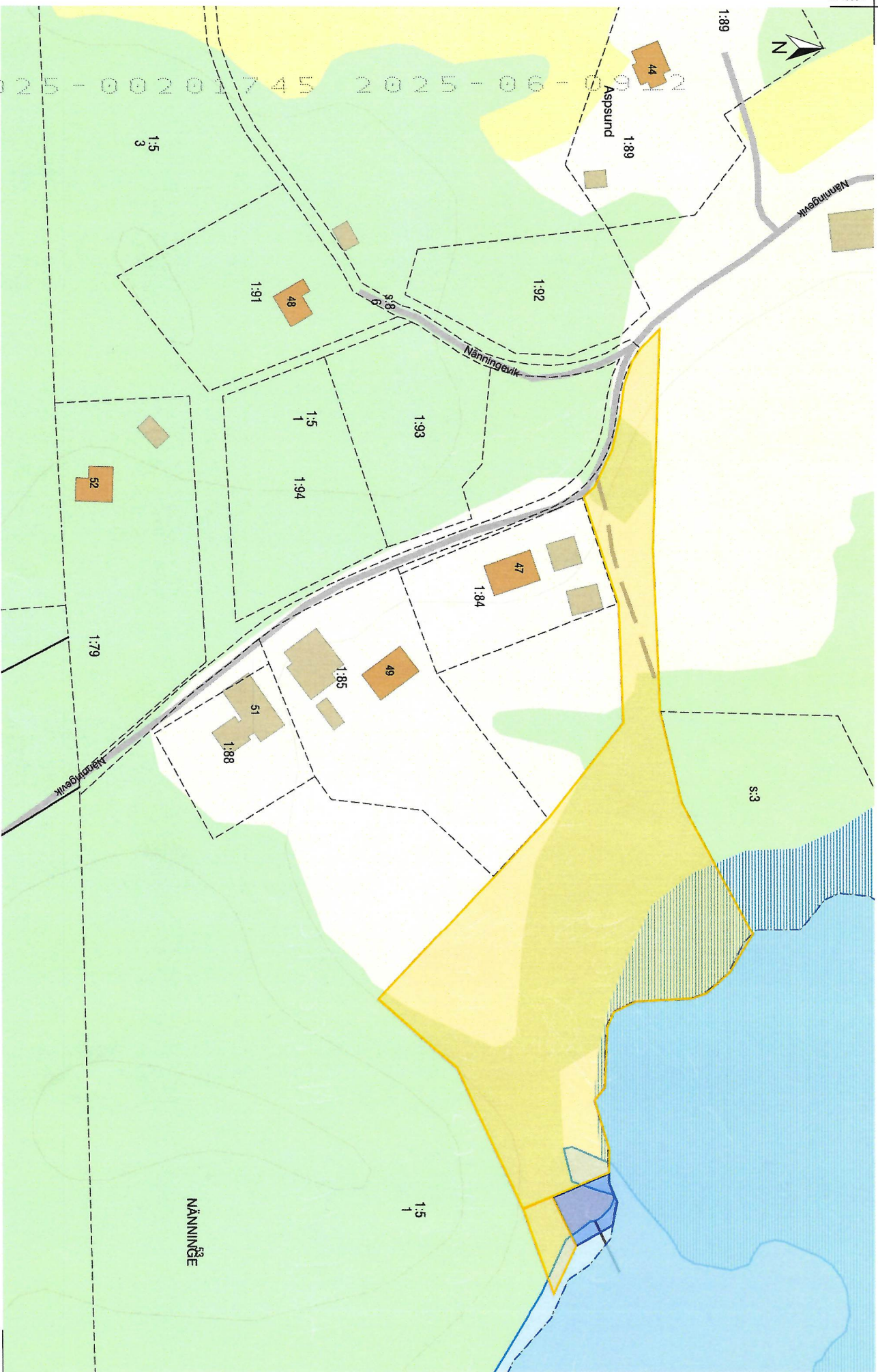
Andreas Söderström Nänninge 1:88.

E 719984

N 6628250



Tänk på att gränserna i kartan inte alltid stämmer överens med verkligheten och de är inte juridiskt gällande. © Lantmäteriet



Skala 1:1 500. SWEREF 99 TM. RH 2000.

0 40 80 120 m

D 025 - 00201745 2025 - 06 - 09 12

LANTMÄTERIET

N 6627985

E 720398

AS
S
H7