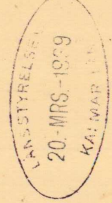



7.0 10/18 29



Karta  
öfver fastigheterna  
**Kolstad 10<sup>27</sup>**  
i Höpuzgs socknen, Kalmar län;

upprättad vid avstyckning år 1939 av  
*Carl Erik Sten*  
Distriktslantmätare

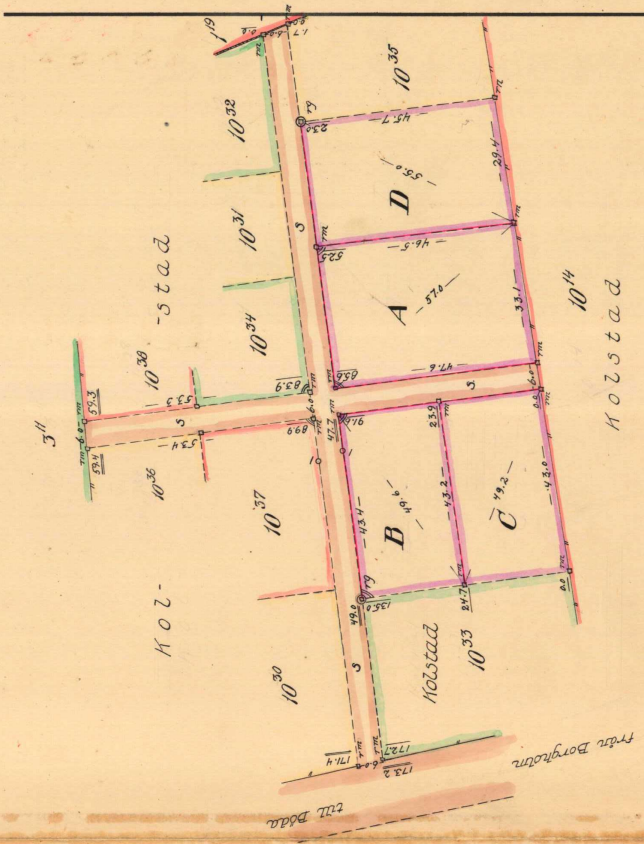


År 1939 den 6. april blev å denna karta angivna avstyckning av landsstyrelsen i Kalmar län fastställt, betygar Kalmar i landskansliet som ovan. På tjänstens vägnar.

Utan avgift.  
*Sten*

Jordregisternummer	Ägolots beteckning å karten	Ägoligurs nummer å karten	Avstyckningsbeskrivning					
			Aker	Äng	odliggemark	avstyckningsjord	annan	Kvm
	Hektar	Hektar	Hektar	Hektar	Hektar	Hektar	Ar	
10 <sup>27</sup> A							66,50	
10 <sup>27</sup> B								
10 <sup>27</sup> C								
10 <sup>27</sup> D								
3								

= Stadsåagen nr 282  
= " " 284  
= " " 283  
= " " 281



Servitut: se § 5 prot.

3 samvillda vägar för lott. A, B, C och D med andel var och en med 25 %

08-köp-432