BYGG-SBN.2012.227

2026-05-28

Ärendeinformation

Ärendemening	Bygglov för tillbyggnad av enbostadshus	
Handläggare	Roger Ekengren	
Fastighet	BORSÖKNA 1:170	
Objekt		
Status	Arkiverad	
Skede		
Diarieplan	426.02	Bygglov
Kommentar 1		
Kommentar 2		
Akt hos	ROEK	
Delegation		

Fastighet

BORSÖKNA 1:170 Taltrastvägen 4
40035067

Initierare

Sökande

Gummeson Sandra och Lars Taltrastvägen 4 632 33 ESKILSTUNA

Handlingar

Datum	Avsändare\Mottagare	Postid
2018-03-16		1427303

Beskrivning
X: NYB.KARTA BNR:467529

Datum	Avsändare\Mottagare	Postid
2018-03-16		1427304

Beskrivning
A: PLAN FASAD BNR:467530

Datum	Avsändare\Mottagare	Postid
2018-03-16		1427305

Beskrivning
A: PLAN SEKT FASAD BNR:467531

NYBYGGNADSKARTA

Upprättad 2001-08-23
Dennis Bono
Kartchef

Fastighet: BORSÖKNA 1:170
Registerområde: Eskilstuna kommun
Adress: –
Area: 1246 m2
Detaljplan ~~antagen~~/fastställd 2000-06-21
Genomförandetiden är 15 år och slutar 2015-06-21
Fastighetsplan antagen/fastställd –
Fastigheten överensstämmer med detaljplan JA
Fastigheten överensstämmer med fastighetsplan –
HÖJDSYSTEM: Eskilstuna/~~RH 00/RH 70~~
Fixpunkt anvisas av plankontoret

SKYLDIGHET ATT BETALA GATUKOSTNADER
Föreligger när gatan ärutbyggd och klar med 49.000 kronor.
01-08-20 / OL

GATUMARKSNIVÅ
Se gatukontorets anm

Ytterligare upplysningar tel 10 11 38
Gatukontoret

ESKILSTUNA
ENERGI O MILJÖ

Fjärrvärme
Fastigheten kan anslutas till fjärrvärmenätet JA ☐ NEJ ☐
El
Fastigheten ingår i vårt distributionsområde JA ☐ NEJ ☐
Begär kabelvisning före igångsättande

Vatten och avlopp
Fastigheten ingår i vårt verksamhetsområde JA ☐ NEJ ☐
Förbindelsepunkt för vatten, spillvatten, dag-/dränvatten är belägen/kan erhållas vid punkterna mellan punkterna ____

Dag- och dränvatten får inte anslutas till spillvattenledning.
Uppdämningsnivå för spillvatten= + _____
Uppdämningsnivå för dag-/dränvatten= + _____
Upplysningar om vatten och avlopp tel: 016-10 17 07

Kontakt tages med vår marknadsavdelning i planeringsskedet, tel: 016-10 10 39

PARKMARKSNIVÅ

Ytterligare upplysningar tel: 10 24 16 eller 10 19 70
Park och idrottskontoret

BETECKNINGAR

- Kvartersmark som ej får bebyggas
- Kvartersgräns sammanfallande med fastighetsgräns
- Kvartersgräns ej sammanfallande med fastighetsgräns
- Marken får endast bebyggas med uthus carport och garage
- Tomtgräns
- Fastighetsgräns
- Gräns mellan områden med olika planbestämmelser
- BO $e_1 p_1 v_1$ I planbestämmelserna använd beteckning Beträffande planbestämmelserna, se särskild beskrivning

Skala 1 : 400
0 10 20 30 40

Prel 6 d: huvudbyggnad + 5 arage +
Def höjd: huvudbyggnad + garage +

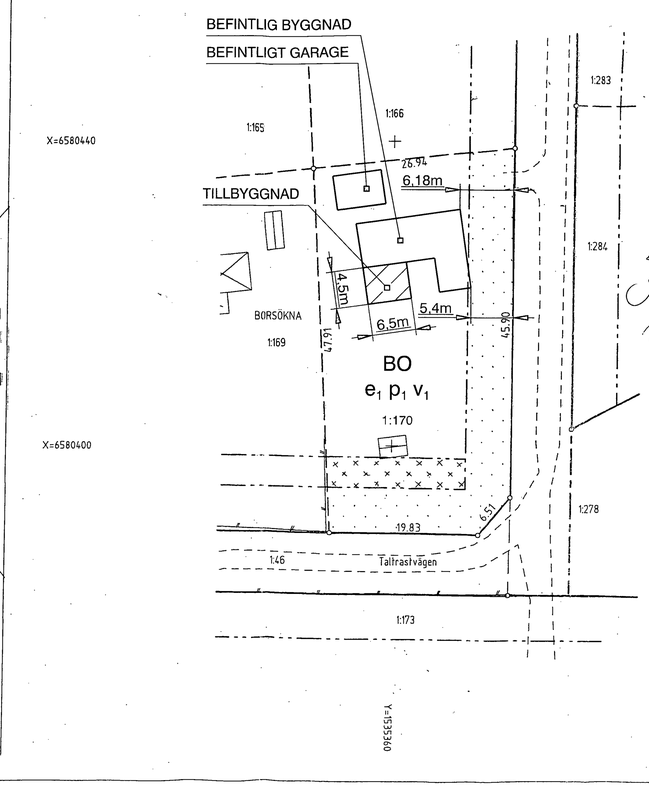

Vi har tagit del av planritning fasadritning och nybyggnadskarta och godkänner ritningarna.
5/4 2012

Borsökna 1:169
Borsökna 1:284
Irene Kamondi
Ulf Kamondi

ESKILSTUNA KOMMUN
Stadsbyggnadsförvaltningen
2012 -04- 10
Dnr B 727/12

SHEET NO 3/3

1 Format: A3



FASAD MOT SÖDER
SKALA: 1:50

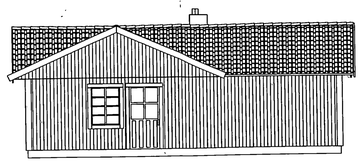

FASAD MOT VÄSTER
SKALA: 1:50

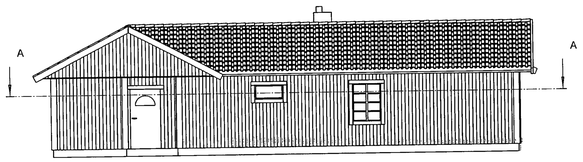

FASAD MOT NORR
SKALA: 1:50



FASAD MOT ÖSTER
SKALA: 1:50

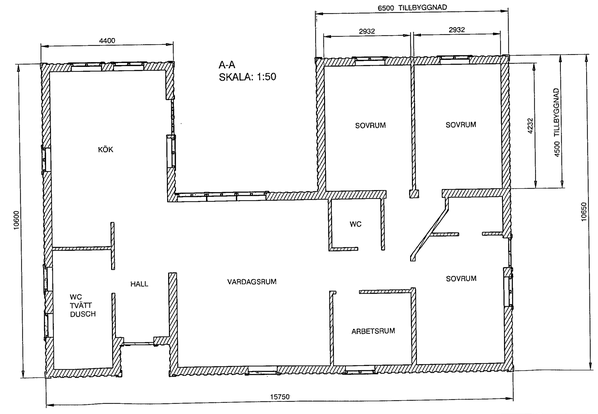

A-A
SKALA: 1:50

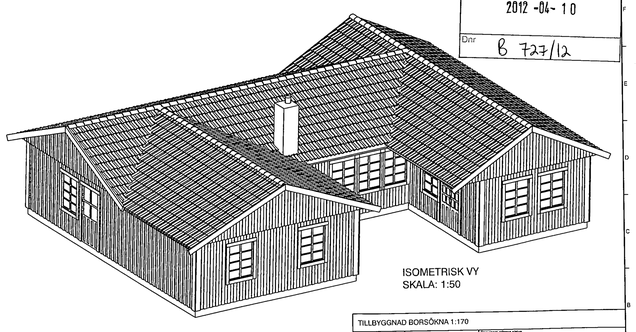

ISOMETRISK VY
SKALA: 1:50

ESKILSTUNA KOMMUN
Stadsbyggnadsförvaltningen
2012 -04- 10
Dnr B 727/12

TILLBYGGNAD BORSÖKNA 1:170

Dokument nätverk sökväg

Dokument typ

Ämne domän Dokument yrkn

Dokument No: ...

Skala: ...

Sheet No: 1 / 3

1 Format: A1

FASAD MOT NORR
SKALA 1:100

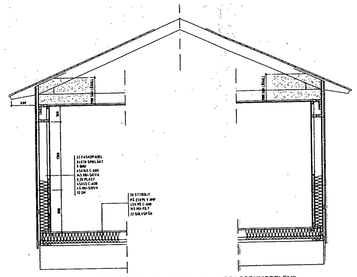

KONSTRUKTION BEFINTLIG BYGGNAD ("VARDAGSRUMSDELEN")
EJ SKALENLIG!

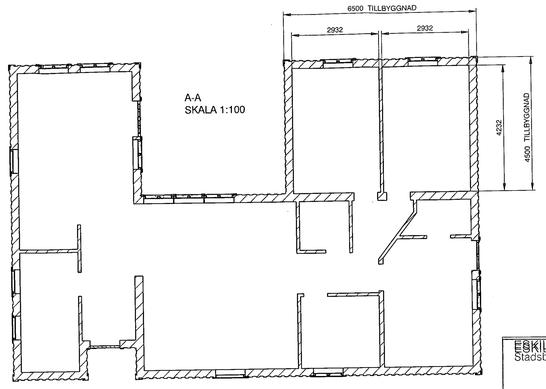

A-A
SKALA 1:100

ESKILSTUNA KOMMUN
Stadsbyggnadsförvaltningen
2012 -04- 10
Dnr B 727/12

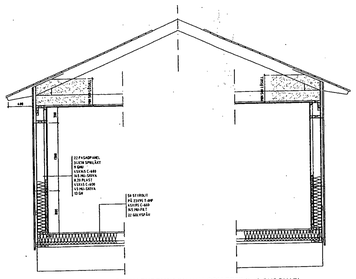

KONSTRUKTION TILLBYGGNAD (SAMMA SOM BEFINTLIG BYGGNAD)
EJ SKALENLIG!

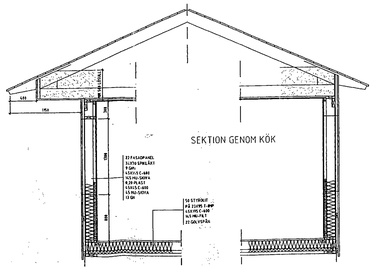

KONSTRUKTION BEFINTLIG BYGGNAD ("KÖKSDELEN")
EJ SKALENLIG!

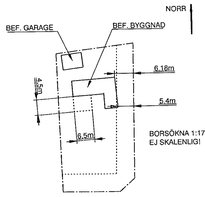

BORSÖKNA 1:170
EJ SKALENLIG!

BORSÖKNA 1:170

Dokument version status	...
Dokument title	...
Dokument type	...
Kortar ändrad i Dokument profil	
Dokument No	...
Sheet	...
Sheet No	2 / 3

Format: A1