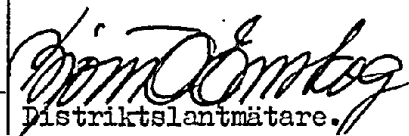
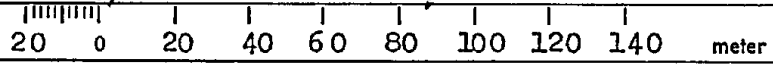


70.2:38/67

KARTA		Org. enhet S2	Dnr 65/66.
över ett område å		Upprättad vid avstyckning år 1967 av:	
ÅRBOTTEN: LILLA 1 ¹⁰		 Distriktslantmätare.	
Socken Gunnarskog	Kommun Gunnarskog		
Län Värmland	Skala 1:2000		

Beskrivning


Beteckning å kartan	Areal hektar	R N:r
Ägoslag m m		

Ägare: Göran Danielsson.

1 skogsmark 0,2570 = R.Nr 131

Servitut: Med området följer delaktighet i stamfastighetens rätt att nyttja den området angränsande samfällda vägen, rätt att på stamfastighetens mark söder om området anlägga, nyttja och underhålla vattentäkt jämte underjordisk ledning från vattentäkten till området, samt rätt att på stamfastighetens mark vid Mølntjärn (Dammtjärn) nyttja bad- och båtplats.

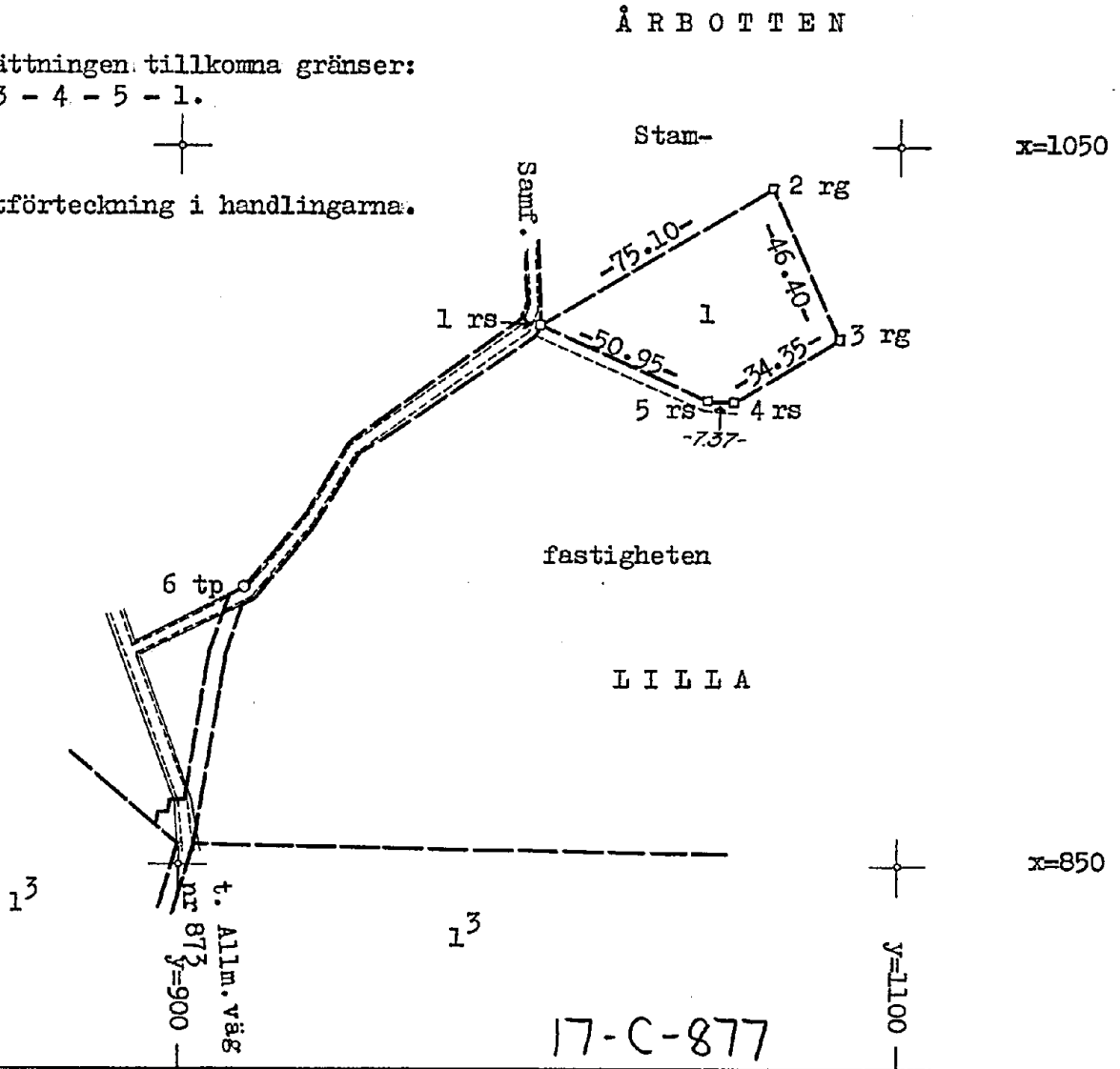
§ 147 År 1967 den 23 mars blev denna avstyckning av överlantmätaren i Värmlands län fastställd.

På ämbetets vägnar:

 W. Hertting

Vid förrättningen tillkomma gränser:

1 - 2 - 3 - 4 - 5 - 1.

Koordinatförteckning i handlingarna.



Lantmäteriet BI 0337. 15 000. 66. SRA 65698

Arkivnr m m	Mätning	Koorber	Arealber	Kartering	Ritning
11C 6e-1, 7e-3	O.H.	I.J.	I.J.	I.J.	I.J.
Signum:					

Dnr. 65/66.

Koordinatförteckning.

System: fristående.

Punkt	X	Y	Markering
▫ 1	1000.00	1000.00	rs
2	1038.71	1064.36	rg
3	996.41	1083.42	"
4	978.67	1054.01	rs
5	979.76	1046.76	"
○ 6	927.41	917.61	tp

Arvika i februari 1967.
På distriktslantmätarembetets vägnar:

[Handwritten signature]
Distriktslantmätare.