

GRUNDKARTA i två blad över RUNSBÄCKSORÅDET
 Östra sidan om Runsbäcksvägen
 Kommunstyrelsens och kommunens planering
 Utarbetad genom kommunens planeringskontor
 KALMAR 1992-12-12

Åke Gunnarsson
 KALMAR 1992-12-12
 Skala 1:600
 Kartblad 1
 Kartblad 2
 Kartblad 3
 Kartblad 4
 Kartblad 5
 Kartblad 6
 Kartblad 7
 Kartblad 8
 Kartblad 9
 Kartblad 10
 Kartblad 11
 Kartblad 12
 Kartblad 13
 Kartblad 14
 Kartblad 15
 Kartblad 16
 Kartblad 17
 Kartblad 18
 Kartblad 19
 Kartblad 20
 Kartblad 21
 Kartblad 22
 Kartblad 23
 Kartblad 24
 Kartblad 25
 Kartblad 26
 Kartblad 27
 Kartblad 28
 Kartblad 29
 Kartblad 30
 Kartblad 31
 Kartblad 32
 Kartblad 33
 Kartblad 34
 Kartblad 35
 Kartblad 36
 Kartblad 37
 Kartblad 38
 Kartblad 39
 Kartblad 40
 Kartblad 41
 Kartblad 42
 Kartblad 43
 Kartblad 44
 Kartblad 45
 Kartblad 46
 Kartblad 47
 Kartblad 48
 Kartblad 49
 Kartblad 50
 Kartblad 51
 Kartblad 52
 Kartblad 53
 Kartblad 54
 Kartblad 55
 Kartblad 56
 Kartblad 57
 Kartblad 58
 Kartblad 59
 Kartblad 60
 Kartblad 61
 Kartblad 62
 Kartblad 63
 Kartblad 64
 Kartblad 65
 Kartblad 66
 Kartblad 67
 Kartblad 68
 Kartblad 69
 Kartblad 70
 Kartblad 71
 Kartblad 72
 Kartblad 73
 Kartblad 74
 Kartblad 75
 Kartblad 76
 Kartblad 77
 Kartblad 78
 Kartblad 79
 Kartblad 80
 Kartblad 81
 Kartblad 82
 Kartblad 83
 Kartblad 84
 Kartblad 85
 Kartblad 86
 Kartblad 87
 Kartblad 88
 Kartblad 89
 Kartblad 90
 Kartblad 91
 Kartblad 92
 Kartblad 93
 Kartblad 94
 Kartblad 95
 Kartblad 96
 Kartblad 97
 Kartblad 98
 Kartblad 99
 Kartblad 100

PLANBESTÄMMELSER
 Förändring gäller inom området med naturvårdsbeteckning. Där beteckning saknas gäller bestämmelsen inom hela planområdet. Endast angiven användning och utformning är tillåten.

GRÄNSBETECKNINGAR
 Platområdegräns. Gränsen ligger i rastrets innerkant
 Användningsgräns
 Egenskapsgräns

ANVÄNDNING AV MARK
 GENOMFART Genomfart
 GATA Gata som ingår i lokalsätet
 NATUR Naturområde
 NATUR n Naturområde med gång- och cykelväg
 GÅNG- OCH CYKELVÄG Gång- och cykelväg

Kvarterstyp
 B Bostäder
 T Teknisk anläggning; transformatorstation

UTNYTTJANDEGRAD
 e₁ Största bruttarea är 1/5 av fastighetsarean. Minsta tomtstorlek är 1000 m². Högst en bostad på varje fastighet
 e₂ Största bruttarea över mark 3200 m².

BEGRENSNINGAR AV MARKENS BEBYGGANDE
 U Marken får inte bebyggas
 U₁ Marken skall vara tillgänglig för allmänna underjordiska ledningar
 U₂ Marken får endast bebyggas med uthus och garage

MARKENS ANORDNANDE
 Mark och vegetation
 n Befintliga träd med en stamdiаметer större än 0,2 m mått 1,3 m över mark får inte fällas

Ulfart, stängsel
 Stängsel skall finnas

PLACERING, UTFORMNING, UTFÖRANDE
 Placering
 Huvudbyggnad skall placeras minst 4,0 m från annan byggnad och minst 4,0 m från tomtgräns
 Komplementbyggnad skall placeras minst 1,0 m från tomtgräns och minst 4,0 m från annan byggnad
 Utformning, utställning, byggnadsteknik
 I Hösta byggnadshöjd i meter
 II Hösta antal våningar, vind får inredas. Taket skall utgöras av sadeltak. Endast källarlösa hus


ADMINISTRATIVA BESTÄMMELSER
 Bygglöv krävs inte för ingrepp i bärande konstruktioner eller plantering
 Bygglöv krävs inte för att uppföra eller andra mur eller plank, som är lägre än 1,2 m och inte skymmer sikten för trafiken
 Marklov krävs för att fälla träd om de har en stamdiаметer större än 0,2 m mått 1,3 m över mark
 Rivningslov krävs inte
 a Bygglöv får inte ges förrän stängset har anordnats
 Genomförandefristen är 15 år räknat från den dag antagandet av detaljplanen vunnit laga kraft

Annan huvudplan
 Kommunen är inte huvudman för de allmänna platserna

Detaljplan för RUNSBÄCKSORÅDET, östra delen, Mörbylånga kommun, Kalmar län

Kalmar den 2 december 1991 Rev. 920131
 K-KONSULT SYDOST AB
 Planavdelningen
 Gunnar Magnusson ark 548
 DENNA DETALJPLAN HAR ANDRATS GENOM TILLÄGG
 BEFÄLLET AV
 LAGA KRAFT 2004-07-14
 BEHOVET OMRÅDE e

13-8 BESLUT 1992-06-17 (GÄLLER FÖR HUVDUDELEN AV PLANOMRÅDET)
 OMRÅDE SOM INTE OMFATTAS AV 13-8 BESLUT.
 OMRÅDE UNDANTAGET VID BESVÄRS-PROVNING GENOM LSTN. BESLUT 1993-06-23
 REGERINGSBESLUT 1993-12-02
 OBS: 2 GENOMFÖRANDETIDER
 ANTAGENMÅL 87 / 920408
 LAGA KRAFT 931202





Mörbylånga kommun

ANMÄLANSTYCKE

94 -01- 0 4

VATTEN OCH
SAMHÄLLSTEKNIK AB

LAGAKRAFTBEVIS

Miljö- och byggnadsnämnden i Mörbylånga kommun antog 1992-04-08 detaljplan för Runsbäcksområdet, östra delen, Mörbylånga kommun. Miljö- och byggnadsnämndens beslut om antagande av detaljplanen överklagades till länsstyrelsen.

Länsstyrelsen avslag, i beslut 1993-06-23 överklagandet, och fastställde miljö- och byggnadsnämndens beslut att anta detaljplanen.

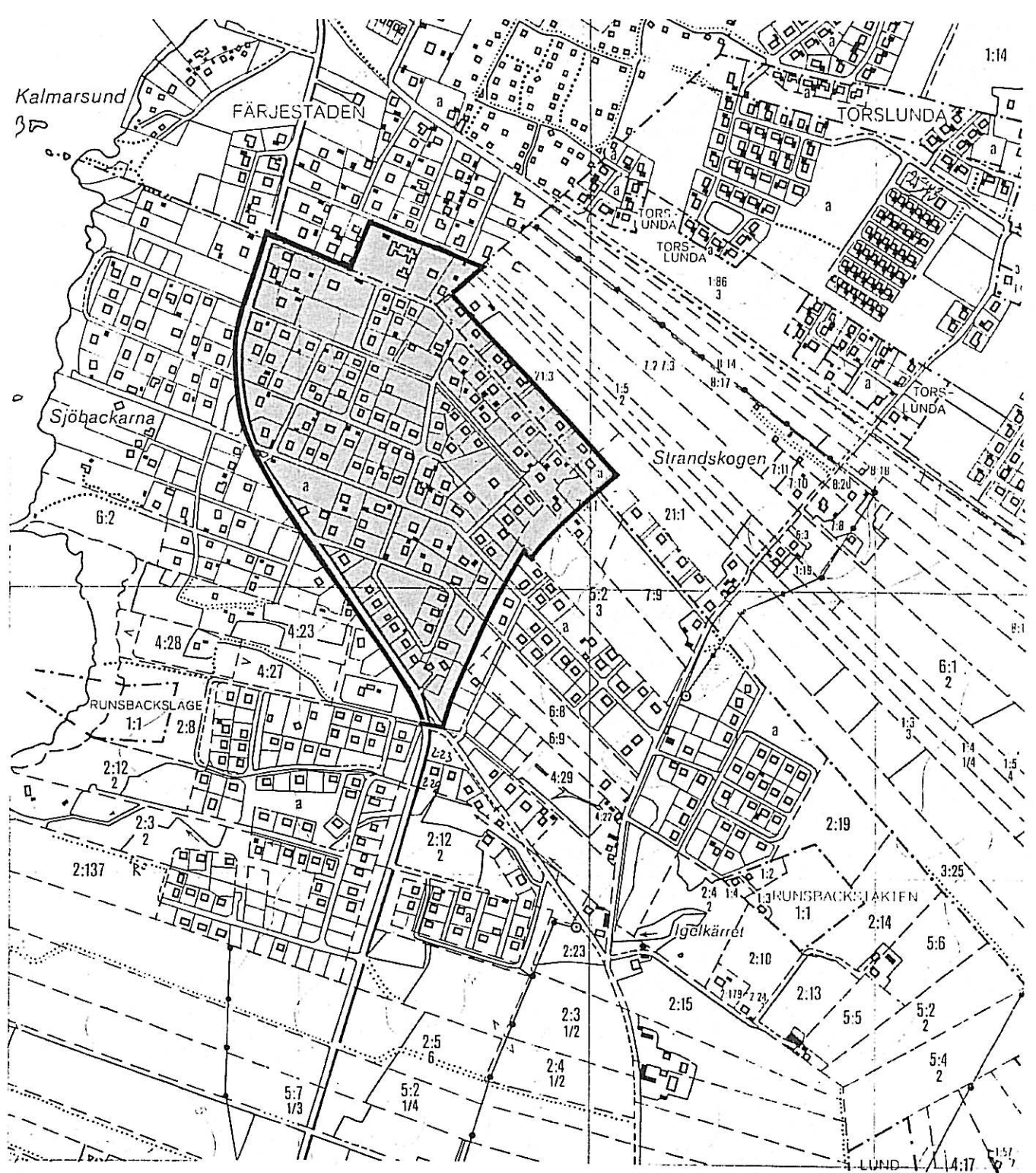
Länsstyrelsens beslut överklagades till Regeringen.

Regeringen avslag överklagandet i beslut 1993-12-02.

Miljö- och byggnadsnämndens beslut att anta detaljplanen har därför vunnit lagakraft 1993-12-02. Detta datum ska enligt 12 § 2 stycket plan- och byggförordningen antecknas på planhandlingarna.

Kalmar 1993-12-28

Kopia till:
akten
planenheten
fastighetsbildningsmyndigheten
fastighetsregistermyndigheten
byggnadsnämnden (prövade handlingar)
vatten- och samhällsteknik



Detaljplan för
 RUNSBÄCKSOMRÅDET, östra delen,
 Mörbylånga kommun, Kalmar län

Detaljplan för RUNSBÄCKSOMRÅDET, östra delen,
Mörbylånga kommun

PLANBESKRIVNING

HANDLINGAR

Plankarta med bestämmelser	911202
Planbeskrivning	911202
Fastighetsförteckning	911121
Grundkarta	901212

PLANENS SYFTE OCH HUVUDDRAG

Runsbäcksområdet innehåller fritidshus blandat med permanentbostäder. Kommunen bygger nu ut VA-ledningar i området. I samband med detta skall planbestämmelserna ändras så att det går att bygga till de befintliga husen med nya hygienutrymmen. Obebyggda tomter skall kunna bebyggas med fritidshus eller permanentbostäder. I övrigt görs smärre justeringar av vägnät och kvartersgränser.

PLANDATA

Lägesbestämning

Denna del av Runsbäcksområdet ligger cirka 1 km söder om Färjestadens centrum. Planen omfattar marken mellan Runsbäcksvägen i väster och sydväst, en tomtrad norr om Nybrovägen i norr och nordost samt en tomtrad öster om Styrmansvägen - Fristadsvägen i öster.

Areal

31 ha

Markägoförhållanden

I huvudsak ägs marken i området av privatpersoner. Det finns ett fåtal större fastigheter. Till dessa kan då höra viss allmänplatsmark.

TIDIGARE STÄLLNINGSTAGANDEN

Översiktliga planer

En ny översiktsplan är antagen 910826. Runsbäcksområdet nämns där som område B11. VA-utbyggnaden ger möjlighet till viss bostadsbebyggelse på tomter, som ingår i gällande planer, men ännu är obebyggda.

Detaljplaner och förordnanden

I väster angränsar en detaljplan för Runsbäcksområdet, västra delen. Den vann laga kraft 911227. I öster gäller detaljplan för Runsbäck 5:2, 7:9 m fl fastställd 690325. I nordost möter detaljplan för Björnhovda 25:2, Skogsby 8:17 m fl fastställd 860227.

I söder tangerar detaljplan för Runsbäck 3:2 m fl fastställd 680124.

För själva planområdet och en bit österut gäller detaljplan för "Delar av Runsbäck" fastställd 611003. Inom planområdets västra del gäller detaljplan längs Runsbäcksvägen fastställd 860319 och mellan Byggmästargatan och Nybrovägen detaljplan för Färjestaden 1:42, 1:46 m fl. Ett antal fastigheter norr om Nybrovägen saknar för närvarande plan.

Förordnande enligt byggnadslagen 113 § gäller för markerade områden på bifogade karta.

Delar av dessa inom föreslagen kvartersmark skall upphävas, se separat karta!

Kommunala beslut i övrigt

Beslut har tagits om att anslå medel till utbyggnaden av VA-ledningar i området. Ytterligare sådana beslut följer.

FÖRUTSÄTTNINGAR OCH FÖRÄNDRINGAR

Natur

Mark och vegetation

Bebyggelsen är väl inbäddad i vegetation med enstaka större träd som landmärken. Områdets lummiga karaktär bör bevaras både av miljöskäl och för att ge ett hyggligt mikroklimat.

Marken är lätt kuperad med jämna sluttningar ner mot väster. Ganska många stenmurar finns kvar, både längs vägarna och mellan vissa tomter.

Genom området passerar ett antal dagvattenflöden. Dessa kulverteras till större delen när VA-nätet byggs ut.

Geotekniska förhållanden

Byggnadskvarteren ändras med ett undantag inte i förhållande till gällande plan. Därför har någon geoteknisk undersökning inte ansetts nödvändig. Pågående VA-arbeten har inte heller gett sådana erfarenheter att någon geoteknisk undersökning har påbörjats. I vissa låglänta delar av planområdet bör byggnadsnämnden bedöma behovet av geoteknisk utredning i samband med att bygglov prövas. Endast källarlösa hus bör tillkomma, eftersom grundvattnet tidvis står ganska högt och för att VA-ledningarna inte skall behöva läggas så djupt.

Fornlämningar och byggnadsminnen

Inom planområdet har inga fornlämningar noterats hittills.

Bebyggelseområden

Bostäder

Ungefär 35 nya hus kan byggas på idag obebyggd mark. Dessutom har den kommunala bostadsstiftelsen planer på att bygga ett trettiotal lägenheter på den forna kolonins tomt, Färjestaden 1:39.

För att ge en hygglig rymlighet skall tomterna ha en yta om minst 1 000 m². Byggnadsarean får vara högst 1/5-del av tomtarean. Hus i 1 1/2-plan får byggas, vilket ger möjlighet att uppföra rymliga enbostadshus för permanentbruk eller fritidsbruk med garage, förråd och ev även gäststuga. För att behålla en del av områdets ganska luftiga karaktär föreslås att husen skall ligga på minst 4,0 m inbördes avstånd. Nya hus bör förses med sadeltak för att ansluta till de hus som redan finns.

Offentlig service

Daghem och förskola för södra Färjestaden skall byggas strax nordost om Nybrovägen, 200-800 m bort. Detaljplan för detta är under arbete.

Barn i skolåldern hänvisas till befintliga skolor. Till Färjestadens skola är det ungefär 2 km.

Kommersiell service

Livsmedelsbutiker m m finns i Ölands köpstad och vid Storgatan på cirka 2 km avstånd.

Tillgänglighet

Författningsenliga krav skall tillgodoses.

Kulturhistoriskt värdefull bebyggelse

De äldsta fritidshusen i området har en tidstypisk karaktär. Det som byggs i deras närhet bör anpassas i färg, material och form. Kolonibyggnaderna har en särpräglad form. De är byggda för sommarbruk och kan enligt ägaren inte bevaras eller byggas om/till.

Friytor

Lek och rekreation

Inne i bostadsbebyggelsen finns två ytor för bostadsnära lek- och rekreation och i östra kanten ytterligare mark för detta.

Naturmiljö

De naturmarksområden, som finns, är små och be vuxna med relativt ung skog. I den mån de röjs för att ge lek- och rekreativsmöjligheter, så bör detta göras så att deras karaktär av naturmark inte försvinner.

Gator och trafik

Gatunät, gång-, cykel- och mopedtrafik

Huvuddelen av områdets biltrafik leds ut på Runsbäcksvägen via Byggmästargatan, Engkvists väg, Elfvings väg och Skepparvägen. Nybrovägen kopplas på Granitvägens södra del. Denna väg leder upp mot Järnvägsgatan.

Befintliga vägar skall behållas i nuvarande skick, men med vissa små kompletteringar och ändringar. Vägreservat för Nybrovägen breddas på södersidan till 7 m bredd. Övriga förändringar är: Jonsbovägen kopplas inte ihop med Engkvists väg, Byavägen förblir gång- och cykelväg strax norr om Skepparvägen och en större vändplan byggs ut i östra änden av Båtsmansvägen för att klara större fordon för snöröjning etc.

Längs Runsbäcksvägen i väster har tomtutfarter reglerats i gällande plan och där har också en gång- och cykelväg mot norr och centrum byggts ut. Ytterligare gång- och cykelvägar kopplas på norrut från Nybrovägen mot skola och centrum.

En gång/cykelväg föreslås som förbindelse mellan Engkvists väg och Byavägen.

Kollektivtrafik

Busshållplatser finns vid Runsbäcksvägen.

Parkering, angöring och utfart

Varje tomtplats skall förses med de bilplatser, som den behöver. De tomtplatser, som vetter mot Runsbäcksvägen, skall av trafiksäkerhetsskäl ha stängsel i gränsen mot Runsbäcksvägen.

Störningar

Trafikbuller kan störa tomterna längs Runsbäcksvägen. Nya hus här skall därför läggas så långt från vägen som möjligt eller minst cirka 30 m. Detta svarar mot vad som gäller idag. Hastigheten bör sänkas till 50 km/tim. Utan särskilda åtgärder blir då innekullernivån i nybyggda hus cirka 30 dBA.

Teknisk försörjning

Vatten och avlopp

För närvarande byggs ledningar för vatten, avlopp och dagvatten ut. Ytterligare etapper följer. Utbyggnaden skall vara klar under 1993.

El, tele

Transformatorstation finns öster om Runsbäcksvägen. Ett par u-områden för underjordiska telekablar har lagts ut.

Avfall

Kommunen skall svara för avfallshanteringen inom området.

ADMINISTRATIVA FRÅGOR

Gällande planer har byggts ut långsamt. Genomförandetiden bör med ledning av detta bli 15 år.

Rivningslov kan knappast vara befogat för denna typ av bebyggelse. Fastighetsägarna bör dock upplysas om att ohyressmittat virke skall behandlas på särskilt sätt.

Bygglovfrihet kan lämnas för invändiga ingrepp i bärande delar och planlösning samt för låga murar och plank, som inte skymmer sikten för trafiken. Större träd bör bevaras i största möjliga mån. Särskilt gäller detta vackra solitärer och träddungar som kan ha betydelse för miljön och i det senare fallet även som vindskydd.

Bygglov för kök, badrum, toaletter, tvättstugor m m kan naturligtvis inte lämnas förrän VA-ledningar har byggts ut i området.

För att säkerställa att utfart inte sker direkt från tomt till Runsbäcksvägen där annan utfart kan ordnas, krävs att stängsel ordnas i tomtgräns innan bygglov får lämnas.

MEDVERKANDE

Denna detaljplan är upprättad av K-Konsult Sydost AB genom Gunnar Magnusson och Christina Lööv.

Kalmar den 2 december 1991, rev 920131

K-KONSULT SYDOST AB
Planavdelningen

Gunnar Magnusson

Detaljplan för RUNSBÄCKSOMRÅDET, östra delen,
Mörbylånge kommun

GENOMFÖRANDEBESKRIVNING

ORGANISATORISKA FRÅGOR

Tidplan		
Samrådstid	jan	1992
Beslut om utställning	feb	1992
Utställning	mars	1992
Antagande	april	1992

VA-ledningar har byggts ut i en del av planområdet. Resten av planområdet planeras bli utbyggt 1992-93.

GENOMFÖRANDETID

Det finns idag inga skäl att sätta genomförandetiden till mindre än 15 år.

Ansvarsfördelning, huvudmannaskap

Kommunen är huvudman för VA-ledningarna inom området.

En del vägar och vissa allmänna platser anläggs och sköts av vägförening enligt särskilt beslut. Vägföreningsbeslutet måste ändras så att föreningens ansvarsområde och befogenheter stämmer med de ändrade förhållandena.

FASTIGHETSÄTTSLIGA FRÅGOR

Fastighetsbildning, gemensamhetsanläggning m m

Ledningsrättsförrättning genomförs där det behövs för att säkra rätten att lägga ner och underhålla VA-ledningar på enskilt ägd mark.

Större och mindre ändringar av fastighetsgränser blir nödvändiga för att dela stora tomter, bredda vägar, m m. Den största förändringen ligger i att överföra Runsbäck 5:60 och 5:61 till allmänplatsmark mot att Runsbäck 7:41 får bli tomtmark.

Något behov av att bilda gemensamhetsanläggningar har ännu inte påvisats.

EKONOMISKA FRÅGOR

Planekonomi

Anslutningsavgifter för VA tas ut enligt kommunens taxa. Enligt uppgift täcks kostnaderna endast till cirka 60 %.

Vägföreningen täcker sina kostnader för vägförbättringar och underhåll genom beslut i den ordning stadgarna anger. Endast små vägförändringar föranleds av detaljplanen. Vid bygglov skall planavgift tas ut.

TEKNISKA FRÅGOR

Tekniska utredningar

Om det behövs grundundersökning på någon tomtplats inför ett nybygge, avgör byggnadsnämnden när ansökan om bygglov kommer in.

MEDVERKANDE

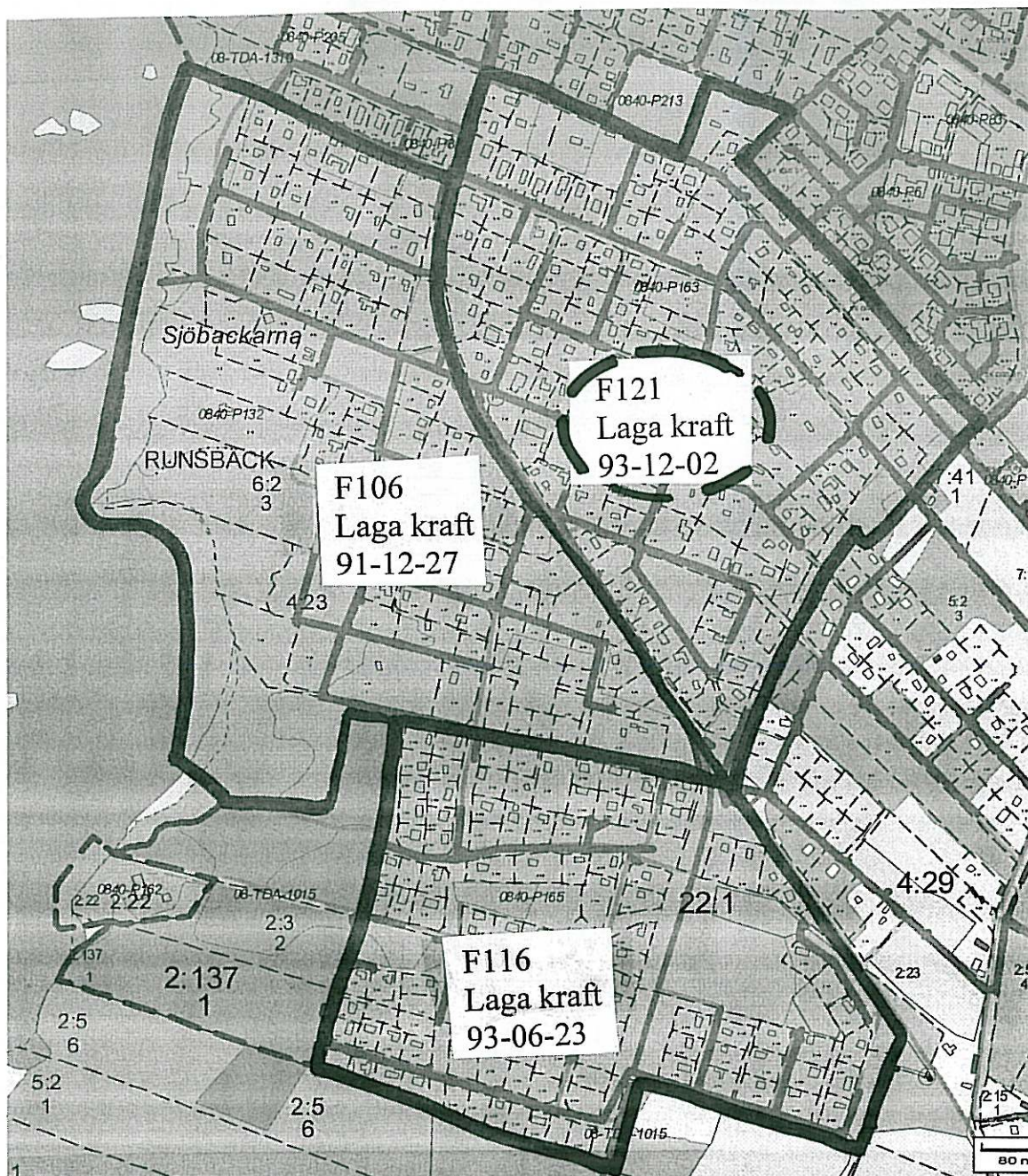
Denna genomförandebeskrivning har utarbetats av K-Konsult Sydost AB genom Gunnar Magnusson i samarbete med byggnadschef Erik Andersson och ingenjör K-G Ämtvall, Mörbylånga kommun.

Kalmar den 2 december 1991, rev 920131

K-KONSULT SYDOST AB
Planavdelningen

Gunnar Magnusson

Ändring av detaljplan F106, F116 och F121 Runsbäck, Färjestaden



Mörbylånga kommun

Antagen av Miljö- och Byggnadsnämnden i
Mörbylånga kommun 2004.06.16s 1:20.
Beslutet har vunnit laga kraft 2004.07.14
Mörbylånga 2004.09.28
Christina Löf

Ändring av detaljplaner för Runsbäcksområdet i Färjestaden genom

Tillägg till planbestämmelser beträffande Runsbäcksområdet västra delen, södra delen och östra delen (lagakraftvunna 911227 (F106), 93-06-23 (F116) och 93-12-02 (F121))

Planbeskrivning

Handlingar

Bestämmelsekarta visande planerna för Runsbäcksområdet, västra delen, plan F106, Runsbäcksområdet södra delen plan F116 och Runsbäcksområdet, östra delen, plan F121.

Planbestämmelser

Kungörelse

Plan- och genomförandebeskrivning

Planändringens syfte

Gällande planbestämmelser reglerar byggrätt i bruttoarea. Syftet med planändringen är att ändra bestämmelserna till byggnadsarea.

Plandata

Planområdet ligger söder om Färjestadens samhälle och avgränsas i norr av Sundsvägen-Nybrovägen-Byggmästargatan, i nordost av Nybrovägen, i öster av Granitvägen till Runsbäckskurvan., i sydost av Runsbäcksvägen och i söder av Knaps väg och område söder om bebyggelsen vid Stekelvägen samt av Kalmar sund i väster till Sundsvägen.


Markägoförhållanden

I huvudsak är marken inom området privatägd. Kommun äger en del av strandängar, allmän platsmark och liknande.

Plan106 för västra delen omfattar ca 30 ha varav en del utgör vattenområde. Plan 116 för södra delen omfattar ca 28 ha. Plan 121 för östra delen omfattar ca 31 ha.

I övrigt bör gällande planbestämmelser gälla

Mörbylånga 2004-05-18, rev. 2004-06-22



Johan Lunde
Stadsarkitekt

Antagen av Miljö- och Byggnadsnämnden i
Mörbylånga kommun 20040616 § 120
Beslutet har vunnit laga kraft 20040717
Mörbylånga 20040928
Christina Boer



Ändring av detaljplaner för Runsbäcksområdet i Färjestaden genom

Tillägg till planbestämmelser beträffande Runsbäcksområdet västra delen, södra delen och östra delen (lagakraftvunna 911227 (F106), 93-06-23 (F116) och 93-12-02 (F121))

Gällande planbestämmelser reglerar byggrätt i bruttoarea. Då t.ex taklutning ej finns reglerad medför detta att byggnader som är planenliga envåningsbyggnader utan inredd vind med 45° taklutning, kan uppta en betydligt större volym än en byggnad med överty räknat i bruttoarea.

Planbestämmelserna bör därför ändras till att avse byggnadsarea istället för bruttoarea.

Förtydligande:

- **Bruttoarea** = Area av mätvärda delar av våningsplan, begränsad av omslutande byggnadsdelars utsida eller annan för mätvärdhet angiven begränsning
- **Byggnadsarea** = Area som en byggnad upptar på marken, inklusive utkragande byggnadsdelar som väsentligt påverkar användbarheten av underliggande tak.

Gällande bestämmelse:

UTNYTTJANDEGRAD

e Största bruttoarea är 1/5 av fastighetsarean. Minsta tomtstorlek är 1000 m². Högst en bostad på varje fastighet

Ändrad bestämmelse:

UTNYTTJANDEGRAD

e Största byggnadsarea är 1/5 av fastighetsarean. Minsta tomtstorlek är 1000 m². Högst en bostad på varje fastighet

Ändring av detaljplaner för Runsbäcksområdet i Färjestaden genom

Tillägg till planbestämmelser beträffande Runsbäcksområdet västra delen, södra delen och östra delen (lagakraftvunna 911227 (F106), 93-06-23 (F116) och 93-12-02 (F121))

Genomförandebeskrivning

Tidplan

Detaljplanen tas fram med sk enkelt planförfarande enligt PBL. Planen antas i juni 2004.


För kostnader i samband med genomförandet står Mörbylånga kommun.


Administrativa bestämmelser

Genomförandetiden för denna ändring av detaljplanen och den del av underliggande plan som berörs är 5 år från den dag beslutet att ändra planen vunnit laga kraft.

Medverkan

De ändrade planbestämmelserna är upprättade av Mörbylånga kommun som också administrerar ärendet.


Johan Lunde
Stadsarkitekt

Antagen av Miljö- och Byggnadsnämnden i
Mörbylånga kommun 20040616 § ...120
Beslutet har vunnit laga kraft 20040714
Mörbylånga 20040928




Tidigare ställningstaganden

För det aktuella området gäller detaljplanen Runsbäcksområdet västra delen (F106) lagakraftvunnen 1991-12-27, Runsbäcksområdet södra delen lagakraftvunnen 1993-06-23 (F16) och Runsbäcksområdet östra delen (F121) lagakraftvunnen 1993-12-02.

Området relaterar till översiktsplan antagen 1991-08-26.

Förutsättningar

Ärendet hanteras som enkelt planförfarande.

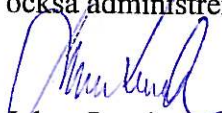
Med stöd av PBL 5 kap 18 § behövs ingen miljökonsekvensbeskrivning upprättas.


Teknisk försörjning

Planområdet är försett med kommunalt VA.

Medverkan

De ändrade planbestämmelserna är upprättade av Mörbylånga kommun som också administrerar ärendet.


Johan Lunde
Stadsarkitekt

Antagen av Miljö- och Byggnadsnämnden i
Mörbylånga kommun 20040616 § 122..
Beslutet har vunnit laga kraft 20040714
Mörbylånga 20040928




RUNSBÄCK

Antagen av Miljö- och Byggnadsnämnden i
Möbylånga kommun 20040616 § 120
Beslutet har vunnit laga kraft 20040714
Möbylånga 20040928
Christina Kober