Skogsbruksplan

Planens namn	Boseberg 1:24
Planen avser tiden	fr o m 2026-12-31 och tio år framåt
Fältarbetet utfört under	2020 Feb.
Planen upprättad av	
Planläggningsmetod	Okuläruppskattning Uppgifter om virkesförråd, trädslagsfördelning, virkesuttag mm grundar sig på bedömningar i fält i kombination med vissa stödmätningar.

Ägarförhållanden

Ägare, 1/2

Ägare, 1/2

Referenskoordinat (WGS84) Lat: 60° 13' 43.21" N Long: 12° 44' 35.43" E

Moelven

Sammanställning över fastigheten

Arealer

	hektar	%
Produktiv skogsmark	15,5	98
Myr/kärr/mosse	0,0	<1
Berg/Hällmark	0,0	<1
Inäga/åker	0,0	<1
Väg och kraftledning (linjeavdrag)	0,2	1
Annat	0,1	1
Summa landareal	15,8	
Vatten	0,0	



Virkesförråd

Totalt

m³sk
1906

Medeltal

m³sk per hektar
123

	m³sk	%	ha
Tall	666	35	4,2
Gran	1108	58	10,1
Löv	132	7	1,2

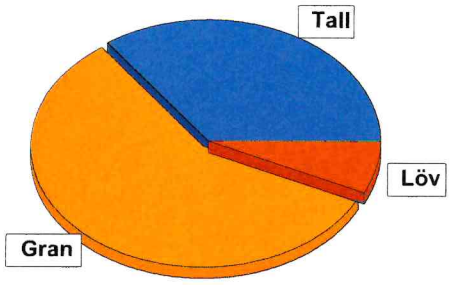

Bonitet

Fastighetens medelbonitet är beräknad till

m³sk per ha
4,6

Tillväxt

Tillväxt för perioden 2026-12-31 + 10 år beräknad med hänsyn till föreslagna åtgärder

m³sk per år
61

Avverkningsförslag

	m³sk
Föryngringsavverkning	194
Gallring	397
Totalt under perioden	**591**

Förväntad tillväxt första växtsäsongen

m³sk
76
m³sk per ha
4,9

Skogens fördelning på åldersklasser

Åldersklass	Areal		Virkesförråd				
	ha	%	Totalt m³sk	m³sk /ha	Gran %	Tall %	Löv %
Kalmark							
- 9 år							
10 - 19							
20 - 29							
30 - 39	2,1	14	101	48	80	10	10
40 - 49	6,3	41	864	137	50	47	3
50 - 59	4,1	26	757	185	60	30	10
60 - 69							
70 - 79	0,4	3	76	190	70	20	10
80 - 89							
90 - 99							
100 - 109							
110 - 119							
120 +							
Lågprodskog(E)	2,6	17	108	42	80	10	10
ÖF/Skikt							
Summa/Medel	15,5	100	1906	123	58	35	7

Arealfördelning, aktuell

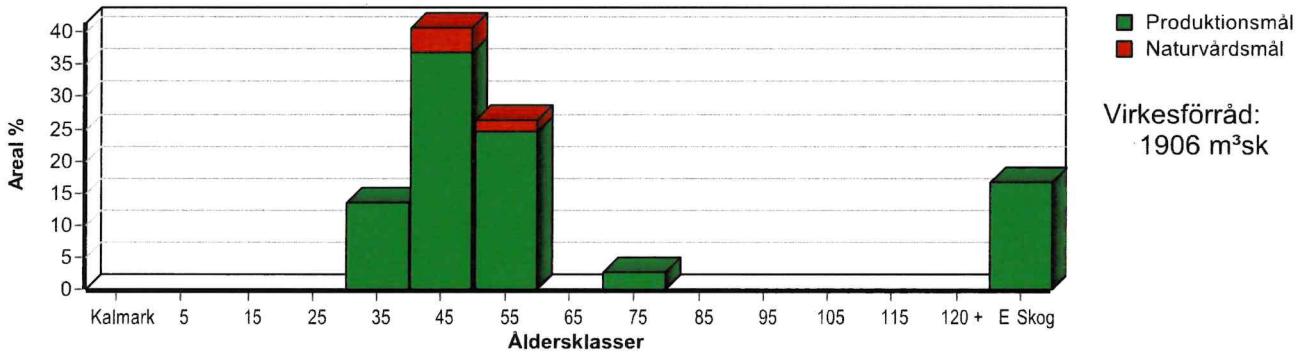

Arealfördelning, om 10 år (förutsatt att föreslagna åtgärder utförs)

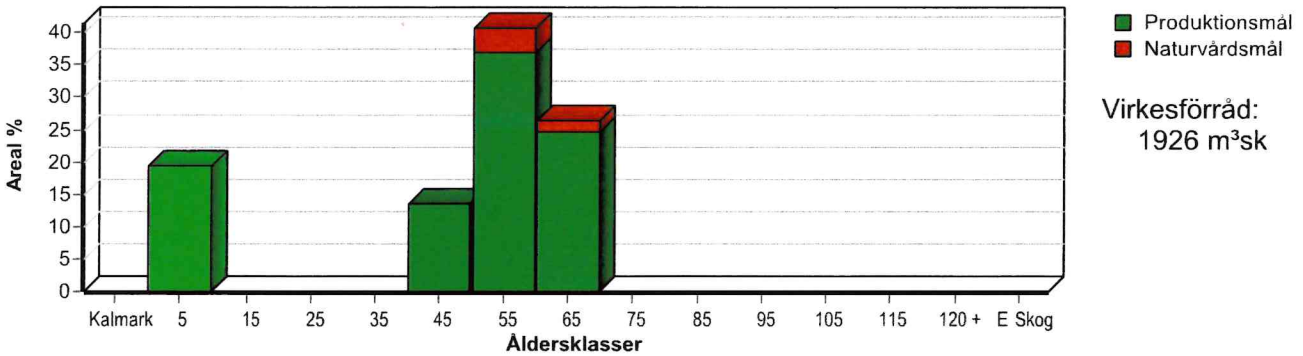

Skogens fördelning på huggningsklasser

Huggningsklass		Areal		Virkesförråd				
		ha	%	Totalt m³sk	m³sk /ha	Gran %	Tall %	Löv %
Kalmark	**K1**							
	K2							
Röjningsskog	**R1**							
	R2	2,1	14	101	48	80	10	10
Gallringsskog	**G1**	10,1	65	1577	156	54	40	6
	G2							
Föryngrings-	**S1**	0,4	3	76	190	70	20	10
avverknings-	**S2**							
skog	**S3**	0,3	2	44	147	90		10
Lågproducer-	**E1**	2,6	17	108	42	80	10	10
ande skog	**E2**							
	E3							
Överstånd/Skikt								
Summa/Medel		15,5	100	1906	123	58	35	7

Kalmark

K1 **Obehandlad kalmark**
Mark där åtgärd(er) behövs för att erhålla tillfredsställande föryngring.

K2 **Behandlad kalmark**
Mark som fullständigt behandlats med återväxt-åtgärder men där föryngringen inte säkerställts.

Röjningsskog

R1 **Plantskog**
Säkerställd föryngring upp till 1,3 m medelhöjd.

R2 **Ungskog**
Skog som är över 1,3 m och som i utvecklings-hänseende motsvarar röjningsskog.

Gallringsskog

G1 **Normal gallringsskog**
Skog som är yngre än skyddsåldern (lägsta ålder för föryngringsavverkning).

G2 **Äldre gallringsskog**
Skog som uppnått skyddsåldern och där nästa lämpliga åtgärd normalt är gallring.

Föryngringsavverkningsskog

S1 **Skog som kan föryngringsavverkas**
Normalt föreslås ingen avverkningsåtgärd under planperioden.

S2 **Skog som är mogen att föryngringsavverkas**
Normalt infaller en avverkningsåtgärd under planperioden.

S3 **Skog i föryngringsbar ålder**
Föryngringsavverkning bör dock inte utföras.

Lågproducerande skog

E1 **Restskog**
Skog som lämnats efter avverkning eller som uppkommit på grund av skada.

E2 **Gles skog**
Gles skog eller skog av ett för marken olämpligt trädslag.

E3 **Skog av hagmarkskaraktär**
Gles skog av hagmarkskaraktär.

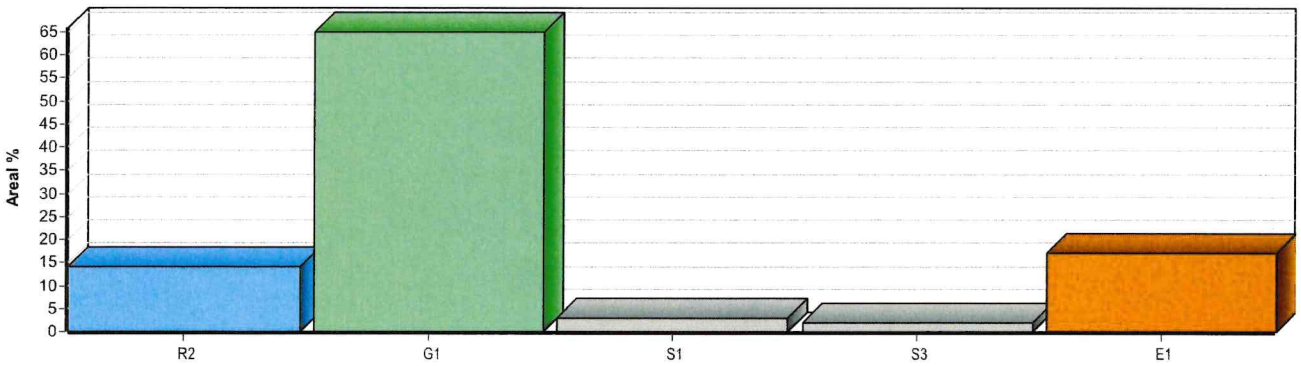

Skogens fördelning på målklasser

Målklass	Areal		Virkesförråd		Tillväxt		Antal
	ha	%	m³sk	%	m³sk	%	avd
PG	14,6	94,2	1769	92,8	568	92,9	13
PF - produktion							0
PF - naturvård							0
NS	0,6	3,9	93	4,9	26	4,3	1
NO	0,3	1,9	44	2,3	17	2,8	1
Summa	15,5	100,0	1906	100,0	611	100,0	15

Impediment

	ha	%
Myr	0,0	<1
Berg	0,0	<1

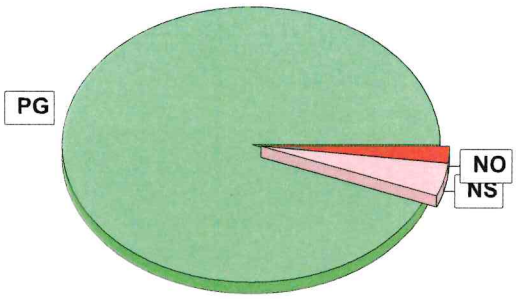

Målklasser

Målklasserna ger information om skogens brukning. Klasserna har följande innebörd:

PG Produktionsmål med miljöhänsyn

I avdelningar med låga naturvärden där produktionsmålet styr skötseln. Miljöhänsyn tas genom att hänsynsytor, trädgrupper, evighetsträd och buskar mm lämnas. Miljöhänsyn motsvarar högst ca 10 % av avdelningens produktiva skogsmarksareal.

PF Produktionsmål med förstärkt miljöhänsyn

I avdelningar med låga/vissa naturvärden förenas produktionsmålet med en förstärkt miljöhänsyn. Produktionsmålet styr huvudinriktningen av skötseln, medan naturvårdsmålet dominerar i vissa delar av avdelningen. Förhållandet mellan målen anges som procentsatser av avdelningens produktiva skogsmarksareal. Förstärkt miljöhänsyn innebär att mer än 10 % av avdelningens produktiva skogsmarksareal utgörs av naturhänsyn. Naturvårdsmålet kan i vissa fall överstiga 50 % av avdelningens produktiva skogsmarksareal.

NS Naturvårdsmål med skötsel

I avdelningar med höga naturvärden där återkommande skötsel är nödvändig för att bibehålla områdets naturvärden samt avdelningar med förutsättningar att återskapa dessa naturvärden. Naturvårdsmålet styr skötseln som endast utförs när det är motiverat av naturvårdsskäl.

NO Naturvårdsmål, orört

I avdelningar med höga naturvärden där fri utveckling är nödvändig för att bibehålla områdets naturvärden samt avdelningar med förutsättningar att återskapa dessa naturvärden. Naturvårdsmålet styr genom att området lämnas för fri utveckling. Ibland kan dock ett nyskapande av död ved vara nödvändig för att påskynda utvecklingen av höga naturvärden.

Sammanställning lövdominerade bestånd

För certifiering ska, under merparten av omloppstiden, minst 5 % av arealen för den friska och fuktiga marken domineras av löv.

Av sammanställningens produktiva skogsmarksareal om 15,5 ha är 98,1 % (15,2 ha) frisk eller fuktig.

Sammanställningen avser frisk eller fuktig skogsmark som är lövdominerad (minst 50 % löv i trädslagsandelar).

Aktuella - lövdominerade bestånd enligt planens trädslag (i röjningsskog räknas endast det löv som överenstämmer med ståndortsindex).

Framtida -bestånd av planläggaren markerade som lämpliga för lövdominans under omloppstiden.

Fördelning fuktklasser för skogsmark

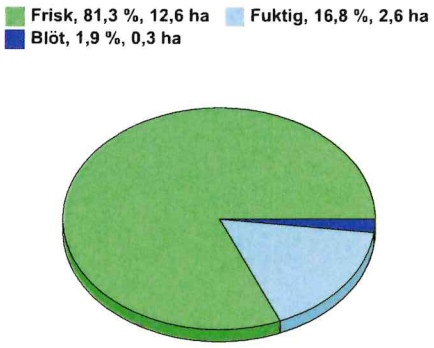

Lövdominerade bestånd - aktuella

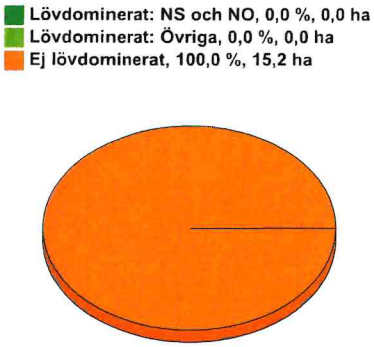

Lövdominerade bestånd - framtida

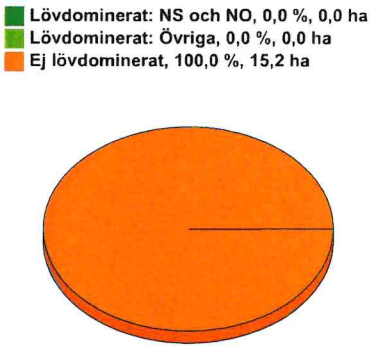

	Lövdominerade bestånd - aktuella		Lövdominerade bestånd - framtida	
	Areal	% av areal frisk eller fuktig	Areal	% av areal frisk eller fuktig
NS + NO	0,0 ha	0,0 %	0,0 ha	0,0 %
Övriga	0,0 ha	0,0 %	0,0 ha	0,0 %
Summa	0,0 ha	0,0 %	0,0 ha	0,0 %

Lövdominerade bestånd - aktuella

Avdelning	Areal	Målklass	Ålder	TGLBÄ	Andel av areal frisk eller fuktig

Lövdominerade bestånd - framtida

Avdelning	Areal	Målklass	Ålder	TGLBÄ	Andel av areal frisk eller fuktig

Sammanställning speciella värden (natur/kultur)

Fördelning speciella värden (natur och kultur)



Summerade arealer samt andel av produktiv skogsmark

	NS + NO		Övriga		Summa	
	Areal	Andel	Areal	Andel	Areal	Andel
Speciella värden saknas	0,9 ha	5,8 %	14,6 ha	94,2 %	15,5 ha	100,0 %
Produktiv skogsmark	0,9 ha	5,8 %	14,6 ha	94,2 %	15,5 ha	100,0 %

Avdelningar med speciella värden (natur och kultur)

Avdelning	Areal	Målklass	Ålder	TGLBÄ

Lövdominerade bestand redovisas ej

Sammanställning certifiering

Sammanställningen avser 15,5 ha produktiv skogsmark.

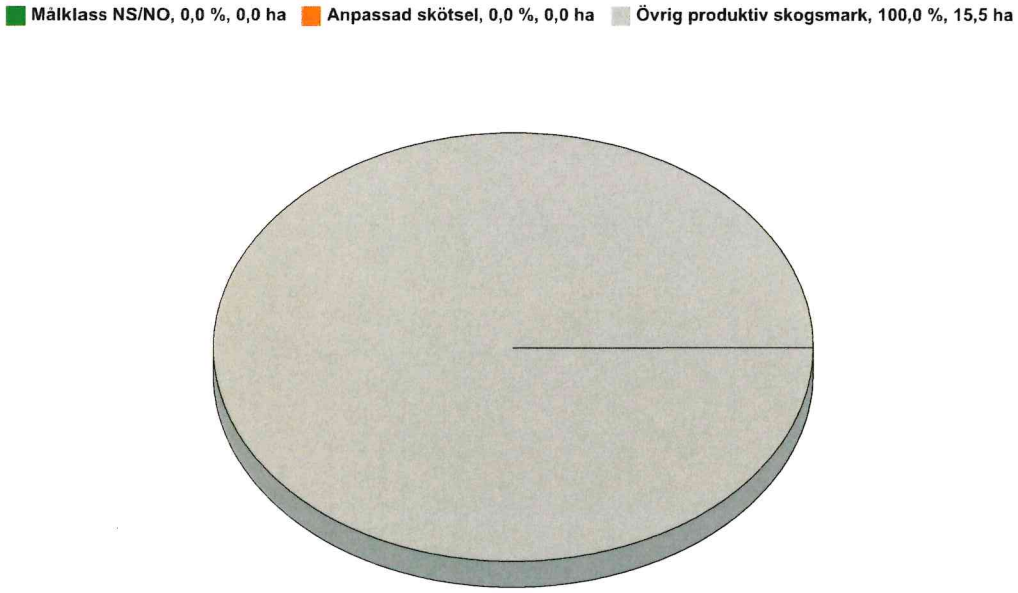

Avdelningar för certifiering NS/NO

Avdelning	Areal ha	%	Mål	Ålder	TGLBÄ	m³sk ha	avd	Skötselinriktning
Summa	<0,1	<0,1					0	

Avdelningar för certifiering framtida lövdominans

[1] % av planens friska/fuktiga mark

Avdelning	Areal ha	%[1]	Mål	Ålder	TGLBÄ	m³sk ha	avd	Skötselinriktning
Summa	<0,1	<0,1					0	

Avdelningar för certifiering anpassat brukande

Avdelning	Areal ha	%	Mål	Ålder	TGLBÄ	m³sk ha	avd	Skötselinriktning
Summa	<0,1	<0,1					0	

Kolbalans

Produktiv skogsmark

Areal på vilken kolförrådet beräknas	ha
	15,5

Kolbindning

Inbunden mängd kol för perioden 2026-12-31 + 10 år beräknad med hänsyn till föreslagna åtgärder	ton/ha/år
	0,25

Totalt kolförråd	ton
Kol	1 672
Koldioxid CO2e	6 128

Kolförråd, ton/ha	2026	2036
Barr/löv	1,8	1,3
Grenar	10,3	10,1
Stamved	29,0	29,9
Stubbar och rötter	14,4	15,1
Förna och markbundet kol	52,4	54,0
	107,9	110,4

Scenarion, ton kol/ha	Enlig plan	Lägre alternativ	Högre alternativ
Föryngringsavverkning	-7,2	-7,2	-7,2
Avverkning ÖF	0,0	0,0	0,0
Gallring	-14,1	-14,1	-14,1
Röjning	-0,9	-0,9	-0,9
	-22,2	-22,2	-22,2

Totalt kolförråd, ton/ha

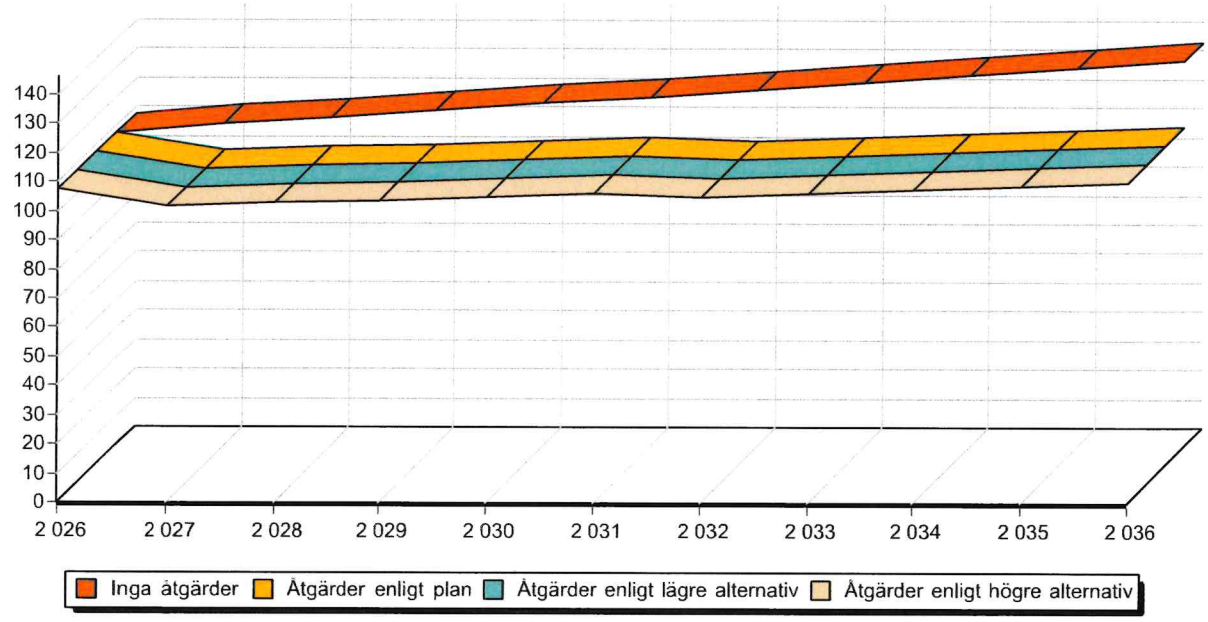

Naturvårdsmål med skötsel med bevarande av värden som syfte.

Avd 2

NS

Skogliga data

Areal: 0,7 0,1 ha Ålder: 47 år

Ståndortsindex: T16 Huggningsklass: G1

Virkesförrådet uppgår till 155 m³sk/ha och 93 m³sk totalt.

Trädslagsfördelning: 80% tall 20% gran

Naturvårdsmål, orört med nyskapande av värden som syfte.

Avd 13

NO

Skogliga data

Areal: 0,3 ha Ålder: 52 år

Ståndortsindex: G18 Huggningsklass: S3

Virkesförrådet uppgår till 145 m³sk/ha och 44 m³sk totalt.

Trädslagsfördelning: 90% gran 10% löv

Kommentarer till Boseberg 1:24

Planen framskriven och uppdaterad på kontoret 20260901
Martin Eriksson

Fastigheten i landskapet
Fastigheten ligger i 1 skifte i Torsby kommun, Östmarks församling. Skiftets belägenhet framgår av bifogad översiktskarta.

Markägarens mål
Åtgärderna i skogsbruksplanen är satta för att bidra till lönsamhet i skogsbruket på både kort och lång sikt, med en ekologiskt rik skogsmiljö.

Avverkning / Skogsvård
Skogsägande innebär ett stort ansvar. De åtgärder man väljer att vidta ger efterverkningar både i landskapsbilden och i den egna ekonomin. Lagen likställer produktions och miljömålen och det åligger varje enskild skogsägare att vidtaga sådana åtgärder att detta grundkrav uppfylls. Därför föreslås att man aktivt brukar skogen, med röjningar, gallringar och inte minst föryngringsavverkningar gammal skog. Dock bör alltid en god och säkerställd föryngring eftersträvas innan det är dags att fundera på att avverka ytterligare gammelskog.

Naturvärden
Vid skogsbruksplanläggningen är en naturvärdesbedömning genomförd för att identifiera och prioritera de olika naturvärdena på fastigheten. I planen är 5,8 % av arealen avsatt till naturvård (NO-NS) vilket räcker för att certifiera.

Främmande trädslag
Det finns inga främmande trädslag på fastigheten.

Rödlistade arter
Det finns inga rödlistade arter registrerade på fastigheten.

Viktiga områden för rennäringen
Ej aktuellt på fastigheten.

Vattenskyddsområden
Ej aktuellt på fastigheten.

Kända boträd för rovfågel och platser för tjäderspel
Finns ej på fastigheten.

Forn- och kulturminnen
Finns ej registrerade på fastigheten.

Man får enligt FSC ej avverka lövdominerade bestånd under fåglars häckningstid.

Avdelningsbeskrivning

Skifte: 0

När: 1 = Snarast, 2 = Inom 2-5 år, 3 = Inom 5-10 år, 4 = Inom 10 - 20 år, FF = Förfallen

² PG - Produktionsmål med miljöhänsyn

¹ i = grön kommentar, ii = generell kommentar, iii = åtgärdskommentar, iv = speciella värden

Avd nr	Areal ha (-Avdrag) [Skikt]	Ägo	Ålder år	Hkl Skikt	SI	Virkesförråd m³sk ha	Virkesförråd m³sk avd	Mål klass	Träd-slag		Med diam cm	Terräng GYL	Terräng Trp	Beskrivning	Atgärd Alternativ	När	Uttag inkl tillväxt %	Uttag inkl tillväxt m³sk	Årlig tillväxt m³sk per ha	Not ¹
1	2,1	1	47	G1	T22	165	330	PG ²	Tall	100	24	222		Gallrat	Gallring	1	20	66	5,6	
	(-0,1)	L												Olikåldrigt						
														Frisk						
Priotal		Total gödslingseffekt (under ca 10 år) av en giva om 150 Kg N/ha: 19 m³sk/ha																		
Drivning:		G: Goda (2). Y: Jämn (2). L: Svag lutning (2).																		
2	0,7	1	47	G1	T16	155	93	NS,b	Tall	80	20	311		Delv försumpat	Underv röj f gallring	1	1	1	4,3	
	(-0,1)	L							Gran	20	15			Fuktig	Gallring	1	25	23		
Målklass:		NS - Naturvårdsmål med skötsel. Syftet är att bevara naturvärden.																		
Drivning:		G: Medelgoda (3). Y: Mycket jämn (1). L: Plan mark (1).																		
3	0,1	5												Övrig landareal						
4	1,5	1	52	G1	T20	187	281	PG ²	Tall	60	22	222		Gallrat	Gallring	1	20	56	5,3	
									Gran	30	17			Fuktig						
									Löv	10	15									
Priotal		Total gödslingseffekt (under ca 10 år) av en giva om 150 Kg N/ha: 19 m³sk/ha																		
Drivning:		G: Goda (2). Y: Jämn (2). L: Svag lutning (2).																		
5	0,9	1	37	R2	G18	45	41	PG ²	Tall	10		222		Frisk	Röjning	1	20		3,4	
									Gran	80										
									Löv	10										
Drivning:		G: Goda (2). Y: Jämn (2). L: Svag lutning (2).																		
6	0,5	1	57	G1	T22	192	96	PG ²	Tall	60	24	223		Gallrat	Inventering	2			6,0	
									Gran	30	22			Fuktig						
									Löv	10	20									
Priotal		Total gödslingseffekt (under ca 10 år) av en giva om 150 Kg N/ha: 19 m³sk/ha																		
Drivning:		G: Goda (2). Y: Jämn (2). L: Måttlig lutning (3).																		

Avdelningsbeskrivning

Skifte: 0

När: 1 = Snarast, 2 = Inom 2-5 år, 3 = Inom 5-10 år, 4 = Inom 10 - 20 år, FF = Förfallen

[2] PG - Produktionsmål med miljöhänsyn

[1] i = grön kommentar, ii = generell kommentar, iii = åtgärdskommentar, iv = speciella värden

Avd nr	Areal ha (-Avdrag) [Skikt]	Ägo	Ålder år	Hkl Skikt	SI	Virkesförråd m³sk ha	Virkesförråd m³sk avd	Mål klass	Träd-slag		Med diam cm	Terräng GYL	Terräng Trp	Beskrivning	Åtgärd Alternativ	När	Uttag inkl tillväxt %	Uttag inkl tillväxt m³sk	Årlig tillväxt m³sk per ha	Not [1]
7	0,4	1	72	S1	G20	190	76	PG [2]	Tall	20	23	222		Gallrat	Föryng avv	1	95	72	0,6	
									Gran	70	21			Oväxtligt	Markberedning (F)	2				
									Löv	10	15			Frisk	Plantering (F)	2				
Priotal	Visar-%: 3,2 Total gödslingseffekt (under ca 10 år) av en giva om 150 Kg N/ha: 9 m³sk/ha																			
Drivning:	G: Goda (2). Y: Jämn (2). L: Svag lutning (2).																			
8	0,4	1	42	G1	G20	157	63	PG [2]	Gran	100	15	221		Delvis gallrat	Gallring	1	25	16	6,1	
														Frisk						
Priotal	Total gödslingseffekt (under ca 10 år) av en giva om 150 Kg N/ha: 18 m³sk/ha																			
Drivning:	G: Goda (2). Y: Jämn (2). L: Plan mark (1).																			
9	2,0	1	47	G1	G18	98	196	PG [2]	Gran	90	15	222		Glest	Underv röj f gallring	1	25	49	3,1	
									Löv	10	12			Frisk	Gallring	1	25	37		
Priotal	Total gödslingseffekt (under ca 10 år) av en giva om 150 Kg N/ha: 15 m³sk/ha																			
Drivning:	G: Goda (2). Y: Jämn (2). L: Svag lutning (2).																			
10	1,2	1	37	R2	G18	51	61	PG [2]	Tall	10		222		Glest	Röjning	1	20		3,7	
									Gran	80				Frisk						
									Löv	10										
Drivning:	G: Goda (2). Y: Jämn (2). L: Svag lutning (2).																			
11	0,5	1	47	G1	G20	163	82	PG [2]	Gran	90	18	222		Gallrat	Gallring	1	25	20	5,6	
									Löv	10	16			Frisk						
Priotal	Total gödslingseffekt (under ca 10 år) av en giva om 150 Kg N/ha: 17 m³sk/ha																			
Drivning:	G: Goda (2). Y: Jämn (2). L: Svag lutning (2).																			

Avdelningsbeskrivning

Skifte: 0

När: 1 = Snarast, 2 = Inom 2-5 år, 3 = Inom 5-10 år, 4 = Inom 10 - 20 år, FF = Förfallen

[2] PG - Produktionsmål med miljöhänsyn

[1] i = grön kommentar, ii = generell kommentar, iii = åtgärdskommentar, iv = speciella värden

Avd nr	Areal ha (-Avdrag) [Skikt]	Ägo	Ålder år	Hkl Skikt	SI	Virkesförråd m³sk ha	Virkesförråd m³sk avd	Mål klass	Träd-slag		Med diam cm	Terräng GYL	Terräng Trp	Beskrivning	Åtgärd Alternativ	När	Uttag inkl tillväxt %	Uttag inkl tillväxt m³sk	Årlig tillväxt m³sk per ha	Not [1]
12	1,8	1	42	E1	G18	34	61	PG [2]	Tall	10	12	223		Svåra älgskador	Föryng avv	2	95	78	1,3	
									Gran	80	14			Frisk	Markberedning (F)	2				
									Löv	10	14				Plantering (F)	2				
Drivning:	G: Goda (2). Y: Jämn (2). L: Måttlig lutning (3).																			
13	0,3	1	52	S3	G18	145	44	NO,s	Gran	90	16	411		Försumpat	Ingen åtgärd				5,7	
									Löv	10	13			Olikåldrigt						
														Klen dimension						
														Blöt						
Målklass:	NO - Naturvårdsmål, orört. Syftet är att nyskapa naturvärden.																			
Priotal	Visar-%: 7,8																			
Drivning:	G: Dåliga (4). Y: Mycket jämn (1). L: Plan mark (1).																			
14	1,8	1	57	G1	G22	187	337	PG [2]	Gran	90	20	224		Stor diam sprid	Underv röj f gallring	1	1	3	5,1	
									Löv	10	15			Olikåldrigt	Gallring	1	30	100		
														Frisk						
Priotal	Total gödslingseffekt (under ca 10 år) av en giva om 150 Kg N/ha: 16 m³sk/ha																			
Drivning:	G: Goda (2). Y: Jämn (2). L: Stark lutning (4).																			
15	0,8	1	52	E1	G18	59	47	PG [2]	Tall	10	14	224		Beståndsrester	Föryng avv	1	95	45	0,4	
									Gran	80	14			Frisk	Markberedning (F)	2				
									Löv	10	13				Plantering (F)	2				
Drivning:	G: Goda (2). Y: Jämn (2). L: Stark lutning (4).																			
16	0,8	1	47	G1	G18	125	100	PG [2]	Gran	100	12	222		Olikåldrigt	Underv röj f gallring	1	1	1	4,6	
														Frisk	Gallring	1	25	25		
Priotal	Total gödslingseffekt (under ca 10 år) av en giva om 150 Kg N/ha: 17 m³sk/ha																			
Drivning:	G: Goda (2). Y: Jämn (2). L: Svag lutning (2).																			

Avverkning och tillväxt

Avverkning

I redovisad avverkningsvolym ingår 5 års tillväxt för avverkningar med angelägenhetsgrad 2 och 3.

I begreppet löv ingår alla lövträdsarter.

Åldersklass	Gallring				Föryngringsavverkning			
	ha	Barr m³sk	Löv m³sk	Totalt m³sk	ha	Barr m³sk	Löv m³sk	Totalt m³sk
Kalmark								
- 9 år								
10 - 19								
20 - 29								
30 - 39								
40 - 49	6,3	227	11	238				
50 - 59	3,3	143	16	159				
60 - 69								
70 - 79					0,4	65	7	72
80 - 89								
90 - 99								
100 - 109								
110 - 119								
120 +								
Lågprodskog(E)					2,6	110	12	122
ÖF/Skikt								
Grundförslag	9,6	370	27	397	3,0	175	19	194
Högre alt.								
Lägre alt.								

Total avverkning

591

Tillväxt

I sammanställningen redovisas tillväxt under perioden samt areal och virkesförråd efter 10 år.
Observera att såväl tillväxt som areal och virkesförråd om 10 år förutsätter att föreslagna åtgärder utförs

Åldersklass	Tillväxt			Areal och virkesförråd efter 10 år		
	Barr m³sk	Löv m³sk	Totalt m³sk	ha	m³sk	m³sk/ha
Kalmark						
- 9 år				3,0		
10 - 19						
20 - 29						
30 - 39	67	7	74			
40 - 49	280	9	289	2,1	175	83
50 - 59	197	22	219	6,3	916	145
60 - 69				4,1	817	199
70 - 79	2		2			
80 - 89						
90 - 99						
100 - 109						
110 - 119						
120 +						
Lågprodskog(E)	24	3	27			
ÖF/Skikt					18	
Summa	570	41	611	15,5	1926	124


Käppanstorp
Kvarnbacken
Motorbana
Kullarna
Östmark
Sandängen
Björsviken
Gårds-
berget
Bogtorp
Sparkberget
Bostället
Holmarna
Svensk
Andersberg
Sandsätern
Gurusätern
Kläggen
88
Råstaviken
Ulvsjön
Nedre Röna
Hult-Nils
Högåsen
Åsbråten
Hult
Åsen
Hassla
Titängen
Millmark
Sörmark
Nergården
Bergtorp
Runnsjötorp
Myrtorp
417
Rösberget
Boseberget
Täppstugan
Runnsjön
Runnsjöviken
Sorkängen
N
1:50000
2,5 km

Tänk på att gränserna i kartan inte alltid stämmer överens med verkligheten och de är inte juridiskt gällande. © Lantmäteriet

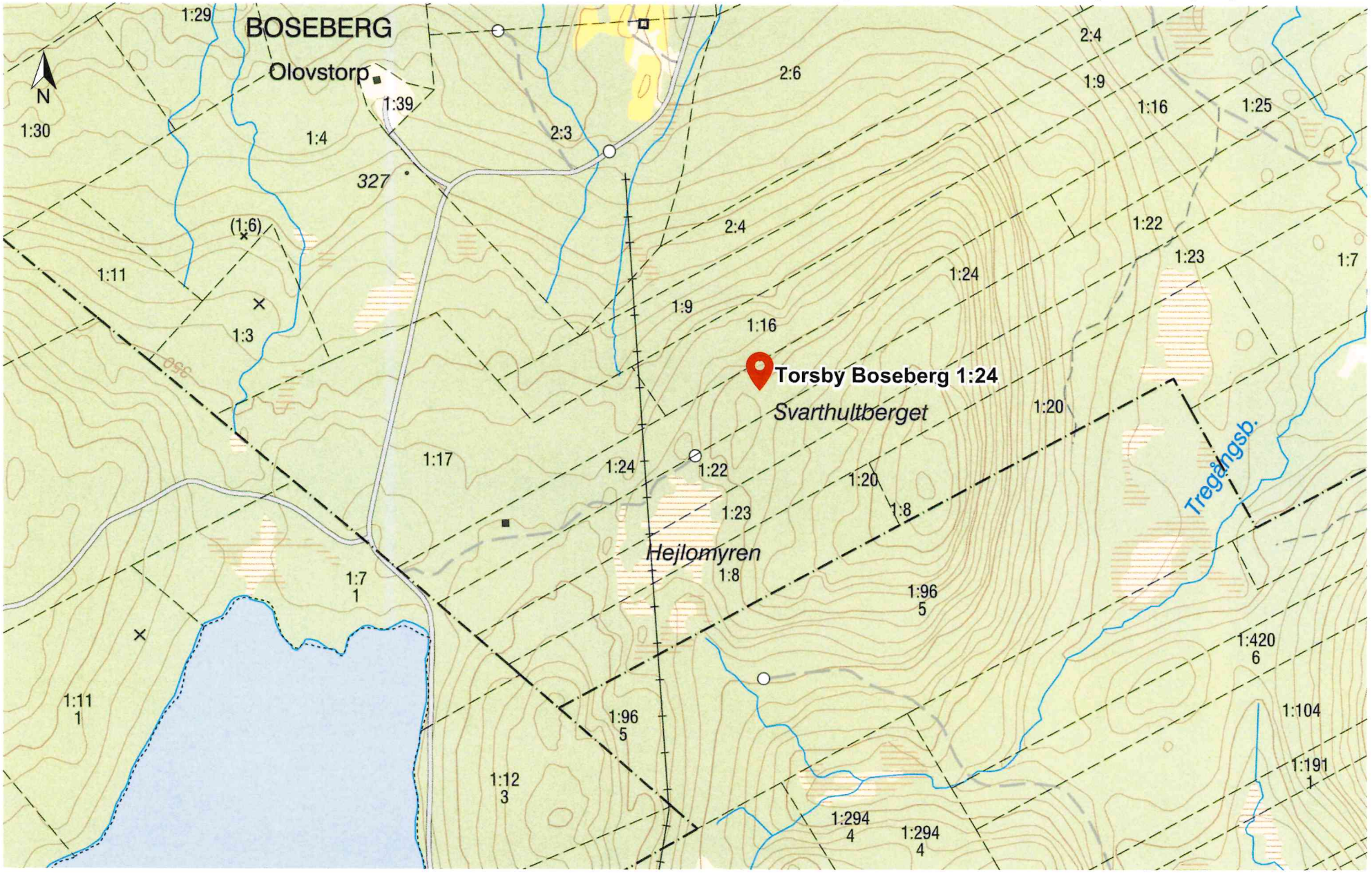

Skala 1:10 200. SWEREF 99 TM. RH 2000.

LANTMÄTERIET

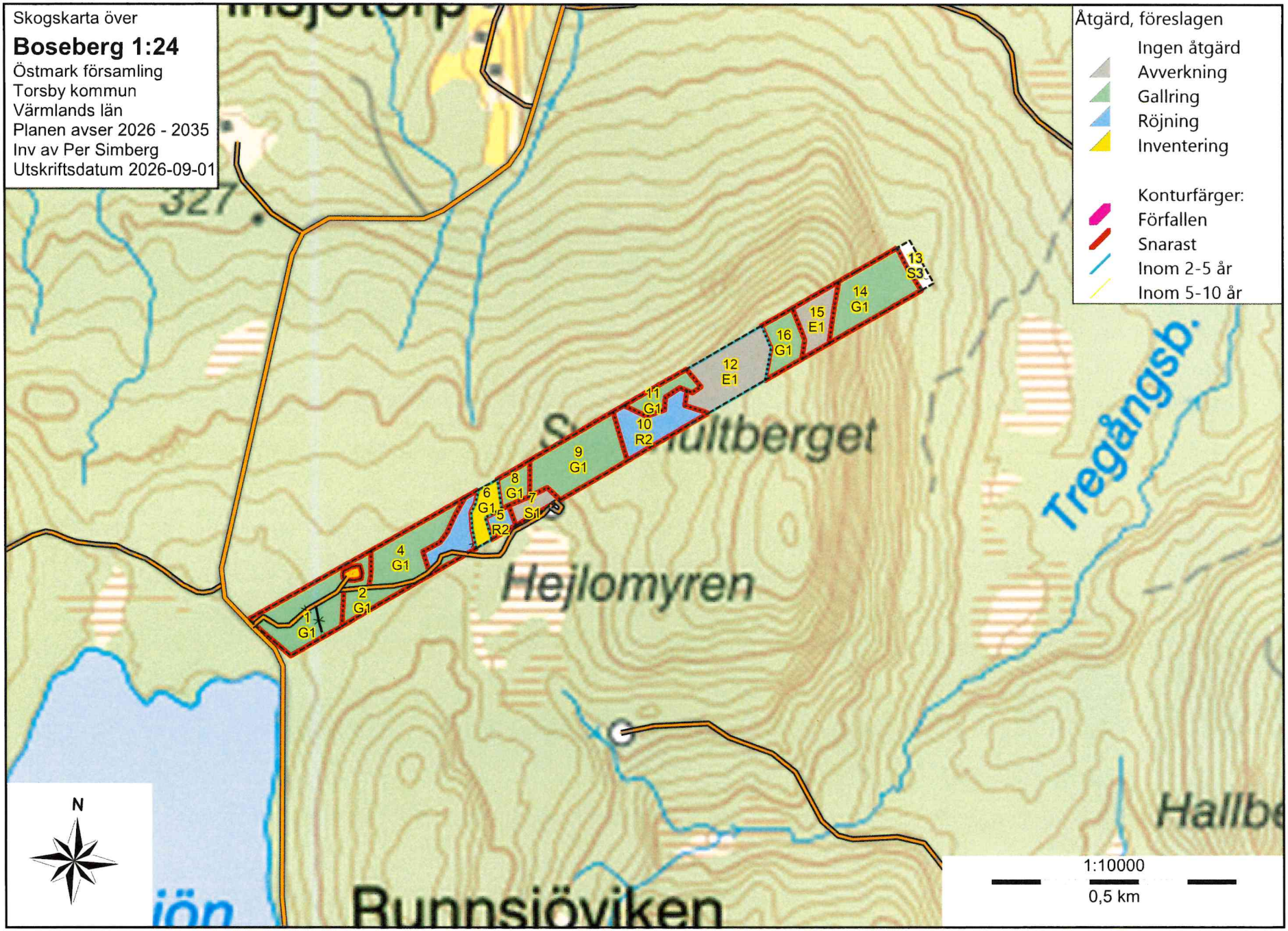
Skogskarta över
Boseberg 1:24
Östmark församling
Torsby kommun
Värmlands län
Planen avser 2026 - 2035
Inv av Per Simberg
Utskriftsdatum 2026-09-01
Åtgärd, föreslagen
Ingen åtgärd
Avverkning
Gallring
Röjning
Inventering
Konturfärger:
Förfallen
Snarast
Inom 2-5 år
Inom 5-10 år
1 G1
2 G1
4 G1
5 R2
6 G1
7 S1
8 G1
9 G1
10 R2
11 G1
12 E1
13 S3
14 G1
15 E1
16 G1
Hejlomyren
Tregångsb.
Runnsjöviken
N
1:10000
0,5 km

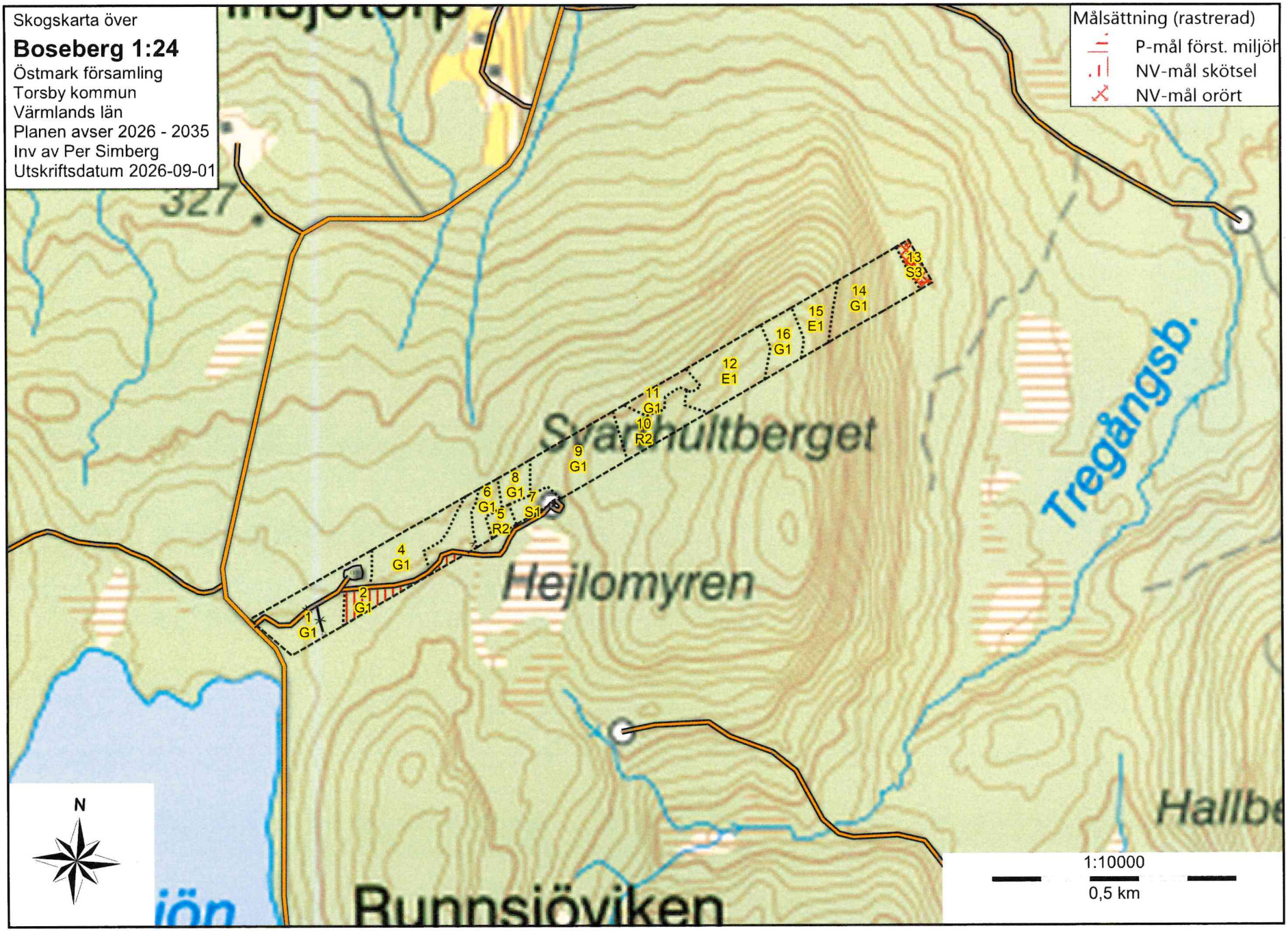
Skogskarta över
Boseberg 1:24
Östmark församling
Torsby kommun
Värmlands län
Planen avser 2026 - 2035
Inv av Per Simberg
Utskriftsdatum 2026-09-01
Målsättning (rastrerad)
P-mål först. miljöh
NV-mål skötsel
NV-mål orört
Svarthultberget
Hejlomyren
Tregångsb.
Runnsjöviken
Hallbe
N
1:10000
0,5 km
1 G1
2 G1
4 G1
5 R2
6 G1
7 S1
8 G1
9 G1
10 R2
11 G1
12 E1
13 S3
14 G1
15 E1
16 G1

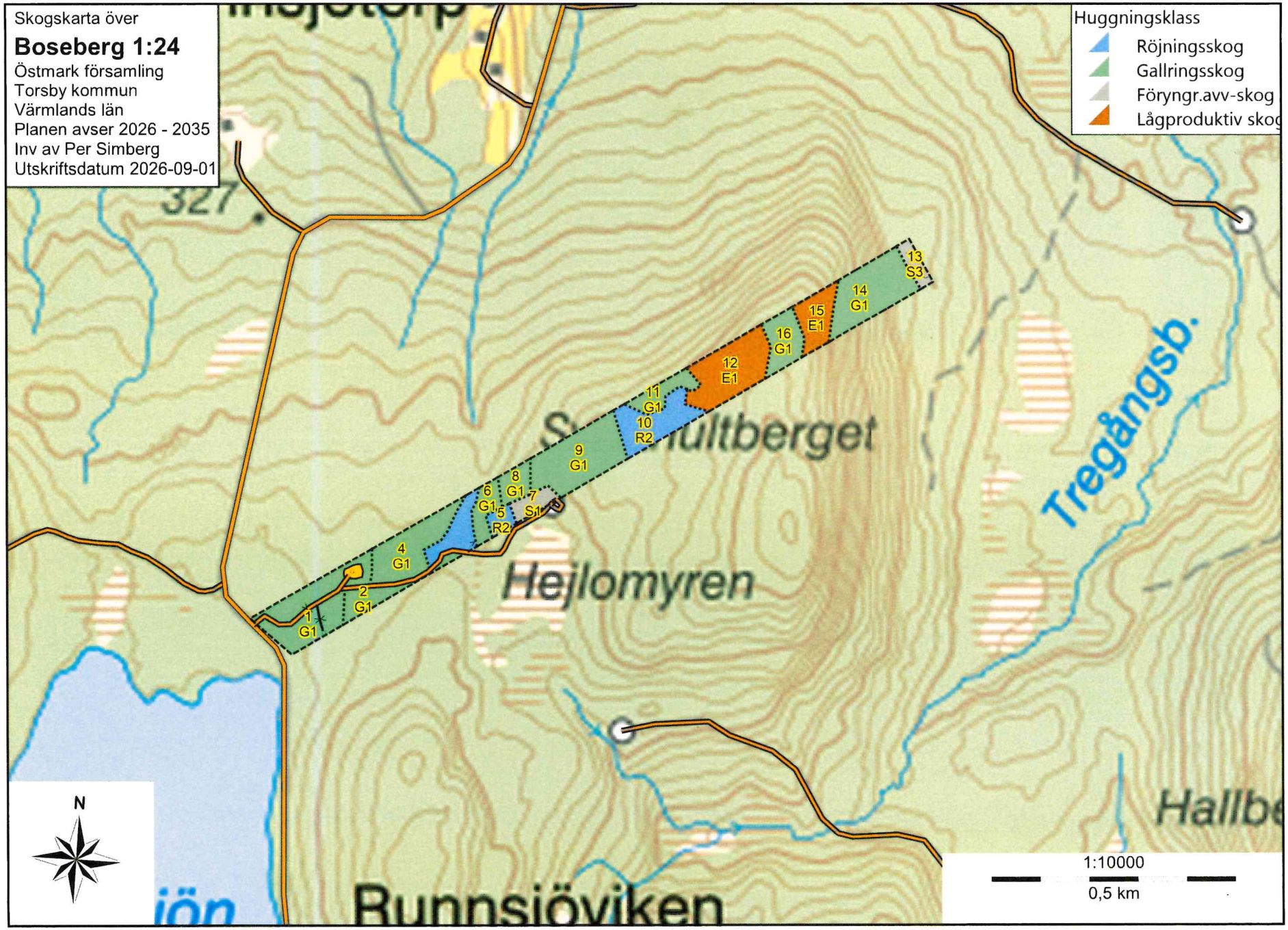
Skogskarta över
Boseberg 1:24
Östmark församling
Torsby kommun
Värmlands län
Planen avser 2026 - 2035
Inv av Per Simberg
Utskriftsdatum 2026-09-01
Huggningsklass
Röjningsskog
Gallringsskog
Föryngr.avv-skog
Lågproduktiv skog
1 G1
2 G1
4 G1
5 R2
6 G1
7 S1
8 G1
9 G1
10 R2
11 G1
12 E1
13 S3
14 G1
15 E1
16 G1
Hejlomyren
Tregångsb.
Runnsjöviken
N
1:10000
0,5 km

Skogsvårdsåtgärder

Blanketten innehåller ett sammandrag av avdelningsvis föreslagna åtgärder.
Sammanställningen förutsätter att samtliga åtgärder enligt grundförslaget utförs.

Åtgärd (F) = Följd (A) = Alternativ	Angelägenhetsgrad					Summa ha
	Förfallna ha	Snarast ha	2 - 5 år ha	5 - 10 år ha	10 - 20 år ha	
Markberedning, Följd			3,0			3,0
Plantering, Följd			3,0			3,0
Röjning		2,1				2,1
Summa ha		2,1	6,0			8,1

Åtgärdsöversikt

Samtliga avdelningar där åtgärder är föreslagna finns här uppräknade.

Angelägenhetsgrad: FF = Förfallen, 1 = Snarast, 2 = Inom 2-5 år, 3 = Inom 5-10 år, 4 = Inom 10 - 20 år

Åtgärd (F) = Följd (A) = Alternativ	Ang	Avdelning	Prod areal ha	Ålder år	Ståndorts-index	Volym m³sk /ha	Uttag m³sk inkl tillv	Utförs år	Anteckning
Föryng avv	1	7	0,4	72	G20	190	72		
Föryng avv	1	15	0,8	52	G18	59	45		
Gallring	1	1	2,0	47	T22	165	66		
Underv röj f gallring	1	2	0,6	47	T16	155	1		
Gallring	1	2	0,6	47	T16	155	23		
Gallring	1	4	1,5	52	T20	187	56		
Gallring	1	8	0,4	42	G20	157	16		
Underv röj f gallring	1	9	2,0	47	G18	98	49		
Gallring	1	9	2,0	47	G18	98	37		
Gallring	1	11	0,5	47	G20	163	20		
Underv röj f gallring	1	14	1,8	57	G22	187	3		
Gallring	1	14	1,8	57	G22	187	100		
Underv röj f gallring	1	16	0,8	47	G18	125	1		
Gallring	1	16	0,8	47	G18	125	25		
Röjning	1	5	0,9	37	G18	45	0		
Röjning	1	10	1,2	37	G18	51	0		
Föryng avv	2	12	1,8	42	G18	34	78		
Plantering (F)	2	7	0,4	72	G20	190	0		
Plantering (F)	2	12	1,8	42	G18	34	0		
Plantering (F)	2	15	0,8	52	G18	59	0		
Markberedning (F)	2	7	0,4	72	G20	190	0		
Markberedning (F)	2	12	1,8	42	G18	34	0		
Markberedning (F)	2	15	0,8	52	G18	59	0		

Åtgärdsöversikt

Samtliga avdelningar där åtgärder är föreslagna finns här uppräknade.

Angelägenhetsgrad: FF = Förfallen, 1 = Snarast, 2 = Inom 2-5 år, 3 = Inom 5-10 år, 4 = Inom 10 - 20 år

Åtgärd (F) = Följd (A) = Alternativ	Ang	Avdelning	Prod areal ha	Ålder år	Ståndorts-index	Volym m³sk /ha	Uttag m³sk inkl tillv	Utförs år	Anteckning
Inventering	2	6	0,5	57	T22	192	0		