Skogsbruksplan

Planens namn	Västra Skyberg 1:120
Planen avser tiden	fr o m 2025-10-15 och tio år framåt
Fältarbetet utfört under	2025-11
Planen upprättad av	Mateusz Melcer

Ägarförhållanden

Ägare, 1/2	John Magne Grönmyr Ravinveien 18 N-1890 RAKKESTAD
Ägare, 1/2	Mette Marit Ruud Grönmyr Ravinveien 18 N-1870 RAKKESTAD
Referenskoordinat (WGS84)	Lat: 59° 37' 5.89" N Long: 12° 24' 49.79" E



Kommentarer till Västra Skyberg 1:120

Skogstillstånd
Den produktiva arealen uppgår till 126,3 ha. Virkesförrådet är uppskattat till ca 23 500 m3sk, (186 m3sk/ha). Tallskogen dominerar med ca 10 700 m3sk vilket motsvarar 45 % av virkesförrådet.
Granen utgör 37 %, 13 % utgörs av lövskog och 5 % utgörs av contorta.
Medelboniteten är uppskattad till 6,5 m3sk/ha och år. Åldersfördelning är ojämn med en större andel medelålders skog 45-65 år. Se vidare i sammanställningen och åldersfördelning. För att i framtiden få ett högre rotnetto och tillgänglighet på fastigheten bör man överväga att bygga ut skogsvägnätet, gärna i samarbete med intilliggande fastighetsägare.

Skogsvård
Markberedning bör utföras snarast på 1,8 ha, och på 9,2 ha som följdåtgärder efter framtida avverkningar.
Plantering bör utföras snarast på 1,8 ha, och på 9,2 ha som följdåtgärder efter framtida avverkningar.
Återväxtkontroll bör utföras på 4,5 ha från tidigare avverkningar och på 9,2 ha som följdåtgärder efter framtida avverkningar.
Hjälpplantering bör utföras snarast på 2,7 ha.
Röjning är angeläget på 19,6 ha, varav 9,2 ha efter framtida avverkningar, samt underväxtröjning inför gallring på 7,5 ha.

Avverkning och tillväxt
Tillväxten för fastigheten är på ca 7 400 m3sk för 10-årsperioden. Avverkningsförslaget ligger på ca 5 900 m3sk för 10-årsperioden, vilket är lägre än tillväxten. Följer man avverkningsförslaget kommer virkesförrådet att öka från dagens 186 till 198 m3sk/ha. Detta beror på åldersfördelningen med en stor andel medelålders skog med hög tillväxt. Se vidare under avverkning och tillväxt.

Skogsproduktionsmål
Målet bör vara, att ta tillvara på de möjligheter som finns till produktion av timmer av god kvalité. Det är viktigt att föreslagna gallringar och röjningar blir utförda, detta för att få en hög värdetillväxt och en bra kvalitetsutveckling.
Att undvika körskador är viktigt, bl.a. för att undvika röta i bestånden, men också för att förhindra urlakning av marken, och även ur vattenvårdande aspekt. Vill man öka tillväxten ytterliggare kan gödsling vara ett bra alternativ för nyligen gallrade bestånd.

Kulturvärden
Flera forn- och kulturlämningar finns registrerade i området, men det kan finnas andra skogliga kulturminnen, såsom kolbottnar och kolarkojor, som inte finns med i några inventeringar.
För att bevara kulturlämningar i skogen, är det viktigt att de markeras.

Naturvärde- Naturvårdsmål
5,1 % av arealen har fått målsättingen naturvård, fördelat på 0 ha NS och 6,5 ha NO.
Inga områden har klassats som nyckelbiotoper i Skogsstyrelsens inventeringar.
Naturvärdesbedömning har utförts enligt Sveaskogsmodellen.

I dagsläget är 7,8 % av den produktiva arealen på frisk och fuktig mark lövdominerad. För att klara certifieringens krav, krävs minst 5%, varför ett antal avdelningar har föreslagits skötas mot framtida lövdominans. Följer man detta förslag kommer 7,8 % vara lövdominerat i slutet av planperioden, vilket uppfyller kraven för en certifierad plan.

Kolbalans
Kolförrådet uppgår till ca 16 400 ton, vilket motsvarar 60 100 CO2-ekvivalenter. I dagsläget är kolförrådet 130 ton/ ha, följer man planen kommer kolförrådet öka till 143 ton/ ha om tio år, vilket motsvarar en kolinbindning på 1,30 ton/ha/år.

Åmotfors den 18 november 2025

Mateusz Melcer
Köla Skogsservice

Sammanställning över fastigheten

Arealer

	hektar	%
Produktiv skogsmark	126,3	98
Myr/kärr/mosse	1,1	1
Berg/Hällmark	0,2	<1
Inäga/åker	0,0	<1
Väg och kraftledning (linjeavdrag)	1,1	1
Annat	0,0	<1
Summa landareal	128,7	
Vatten	0,0	

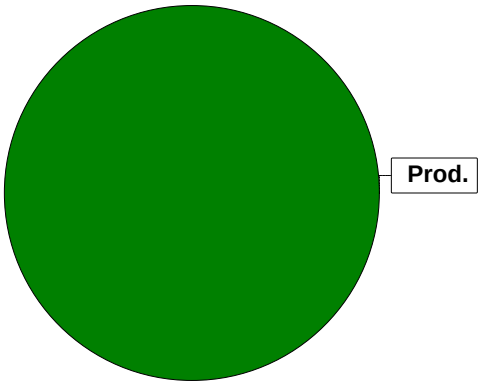

Virkesförråd

Totalt

m³sk
23512

Medeltal

m³sk per hektar
186

	m³sk	%	ha
Tall	10697	45	64,9
Gran	8788	37	41,2
Löv	2952	13	15,1
Cont	1075	5	3,4

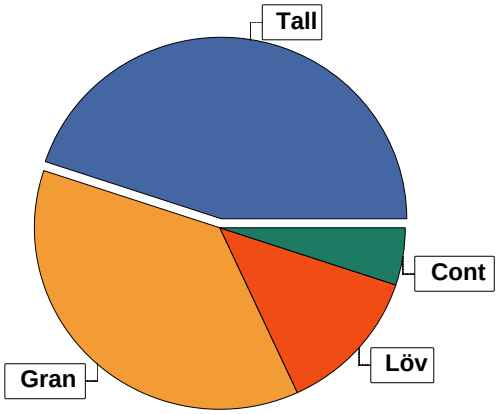

Bonitet

Fastighetens medelbonitet är beräknad till

m³sk per ha
6,5

Tillväxt

Tillväxt för perioden 2025-10-15 + 10 år beräknad med hänsyn till föreslagna åtgärder

m³sk per år
743

Avverkningsförslag

	m³sk
Föryngringsavverkning	3967
Gallring	1940
Totalt under perioden	**5907**

Förväntad tillväxt första växt-säsongen

m³sk
860
m³sk per ha
6,8

Skogens fördelning på åldersklasser

Åldersklass	Areal		Virkesförråd					
	ha	%	Totalt m³sk	m³sk /ha	Tall %	Gran %	Löv %	Cont %
Kalmark	1,8	1						
- 9 år	8,6	7	8	1	19	81		
10 - 19	0,6		15	25		95	5	
20 - 29	14,3	11	564	39	63	32	5	
30 - 39	11,5	9	1834	159	36	29	35	
40 - 49	29,2	23	5025	172	71	13	16	
50 - 59	33,5	27	8221	245	38	40	9	13
60 - 69	18,6	15	6020	324	34	61	5	
70 - 79	1,0	1	420	420		90	10	
80 - 89	3,1	2	659	213	41	3	56	
90 - 99								
100 - 109								
110 - 119								
120 +	4,1	3	746	182	92	8		
Lågprodskog(E)								
ÖF/Skikt								
Summa/Medel	126,3	100	23512	186	45	37	13	5

Arealfördelning, aktuell

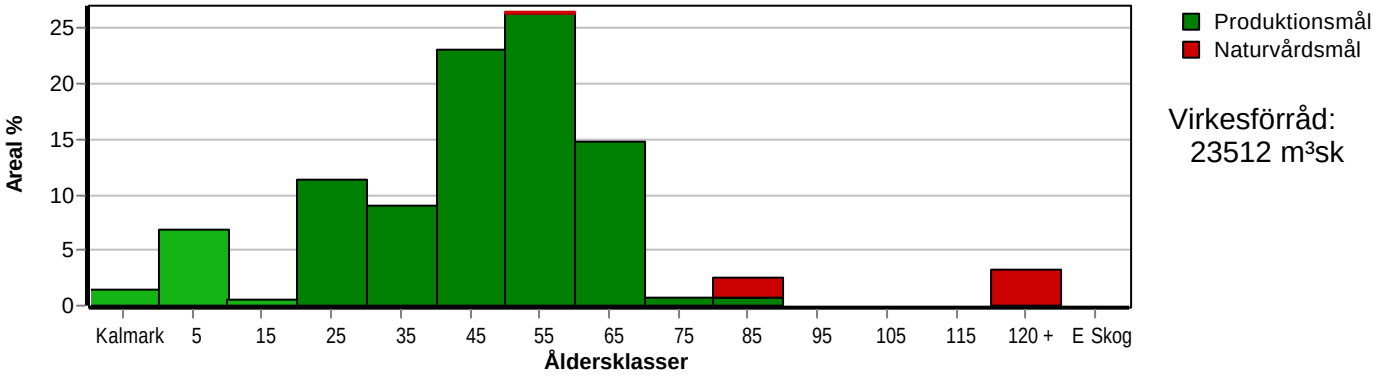

Arealfördelning, om 10 år (förutsatt att föreslagna åtgärder utförs)

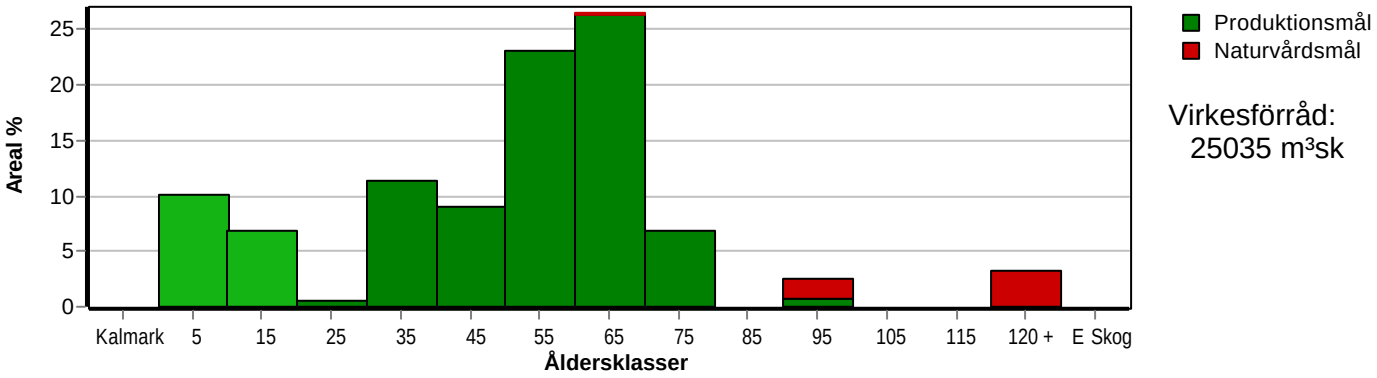

Aktuell andel kalmark och skog yngre än 20 år är 9 % (11,0 ha) och om 10 år (förutsatt att föreslagna åtgärder utförs) 17 % (21,3 ha).

Skogens fördelning på huggningsklasser

Huggningsklass		Areal		Virkesförråd					
		ha	%	Totalt m³sk	m³sk /ha	Tall %	Gran %	Löv %	Cont %
Kalmark	**K1**	1,8	1						
	K2								
Röjningsskog	**R1**	8,6	7	8	1	19	81		
	R2	11,7	9	371	32	47	47	6	
Gallringsskog	**G1**	77,9	62	15687	201	58	32	11	
	G2	4,8	4	960	200	20	30	50	
Föryngrings-	**S1**	5,8	5	1796	310	22	9	9	60
avverknings-	**S2**	9,2	7	3512	382	4	89	7	
skog	**S3**	6,5	5	1178	181	60	7	33	
Lågproducer-	**E1**								
ande skog	**E2**								
	E3								
Överstånd/Skikt									
Summa/Medel		126,3	100	23512	186	45	37	13	5

Kalmark

K1 **Obehandlad kalmark**
Mark där åtgärd(er) behövs för att erhålla tillfredsställande föryngring.

K2 **Behandlad kalmark**
Mark som fullständigt behandlats med återväxt-åtgärder men där föryngringen inte säkerställts.

Röjningsskog

R1 **Plantskog**
Säkerställd föryngring upp till 1,3 m medelhöjd.

R2 **Ungskog**
Skog som är över 1,3 m och som i utvecklings-hänseende motsvarar röjningsskog.

Gallringsskog

G1 **Normal gallringsskog**
Skog som är yngre än skyddsåldern (lägsta ålder för föryngringsavverkning).

G2 **Äldre gallringsskog**
Skog som uppnått skyddsåldern och där nästa lämpliga åtgärd normalt är gallring.

Föryngringsavverkningsskog

S1 **Skog som kan föryngringsavverkas**
Normalt föreslås ingen avverkningsåtgärd under planperioden.

S2 **Skog som är mogen att föryngringsavverkas**
Normalt infaller en avverkningsåtgärd under planperioden.

S3 **Skog i föryngringsbar ålder**
Föryngringsavverkning bör dock inte utföras.

Lågproducerande skog

E1 **Restskog**
Skog som lämnats efter avverkning eller som uppkommit på grund av skada.

E2 **Gles skog**
Gles skog eller skog av ett för marken olämpligt trädslag.

E3 **Skog av hagmarkskaraktär**
Gles skog av hagmarkskaraktär.

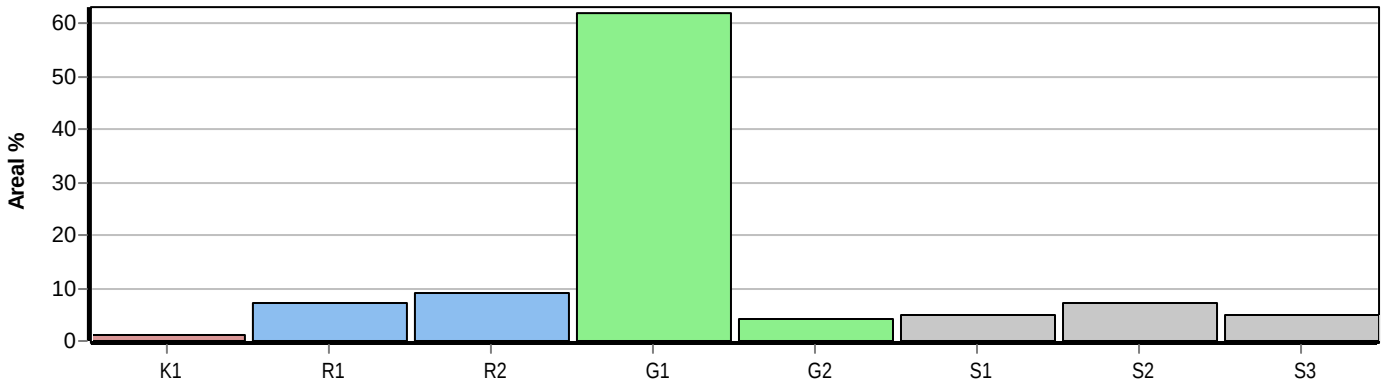

Skogens fördelning på målklasser

Målklass	Areal ha	Areal %	Virkesförråd m³sk	Virkesförråd %	Tillväxt m³sk	Tillväxt %	Antal avd
PG	119,8	94,9	22334	95,0	7202	96,9	41
PF - produktion							0
PF - naturvård							0
NS							0
NO	6,5	5,1	1178	5,0	229	3,1	5
Summa	126,3	100,0	23512	100,0	7431	100,0	46

6,5 ha (5,1 %) av planens produktiva areal är avsatta i planens certifiering för NS/NO.

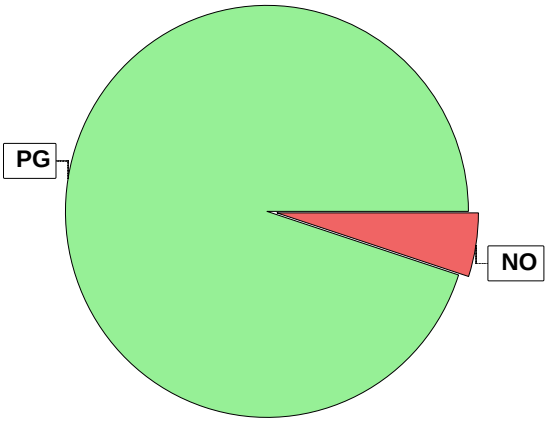

Impediment

	ha	%
Myr	1,1	1
Berg	0,2	<1

Målklasser

Målklasserna ger information om skogens brukning. Klasserna har följande innebörd:

PG Produktionsmål med miljöhänsyn

I avdelningar med låga naturvärden där produktionsmålet styr skötseln. Miljöhänsyn tas genom att hänsynsytor, trädgrupper, evighetsträd och buskar mm lämnas. Miljöhänsyn motsvarar högst ca 10 % av avdelningens produktiva skogsmarksareal.

PF Produktionsmål med förstärkt miljöhänsyn

I avdelningar med låga/vissa naturvärden förenas produktionsmålet med en förstärkt miljöhänsyn. Produktionsmålet styr huvudinriktningen av skötseln, medan naturvårdsmålet dominerar i vissa delar av avdelningen. Förhållandet mellan målen anges som procentsatser av avdelningens produktiva skogsmarksareal. Förstärkt miljöhänsyn innebär att mer än 10 % av avdelningens produktiva skogsmarksareal utgörs av naturhänsyn. Naturvårdsmålet kan i vissa fall överstiga 50 % av avdelningens produktiva skogsmarksareal.

NS Naturvårdsmål med skötsel

I avdelningar med höga naturvärden där återkommande skötsel är nödvändig för att bibehålla områdets naturvärden samt avdelningar med förutsättningar att återskapa dessa naturvärden. Naturvårdsmålet styr skötseln som endast utförs när det är motiverat av naturvårdsskäl.

NO Naturvårdsmål, orört

I avdelningar med höga naturvärden där fri utveckling är nödvändig för att bibehålla områdets naturvärden samt avdelningar med förutsättningar att återskapa dessa naturvärden. Naturvårdsmålet styr genom att området lämnas för fri utveckling. Ibland kan dock ett nyskapande av död ved vara nödvändig för att påskynda utvecklingen av höga naturvärden.

Sammanställning lövdominerade bestånd

För certifiering ska, under merparten av omloppstiden, minst 5 % av arealen för den friska och fuktiga marken domineras av löv.

Av sammanställningens produktiva skogsmarksareal om 126,3 ha är 73,6 % (93,0 ha) frisk eller fuktig.

Sammanställningen avser frisk eller fuktig skogsmark som är lövdominerad (minst 50 % löv i trädslagsandelar).

Aktuella - lövdominerade bestånd enligt planens trädslag (i röjningsskog räknas endast det löv som överenstämmer med ståndortsindex).

Framtida -bestånd av planläggaren markerade som lämpliga för lövdominans under omloppstiden.

Fördelning fuktklasser för skogsmark

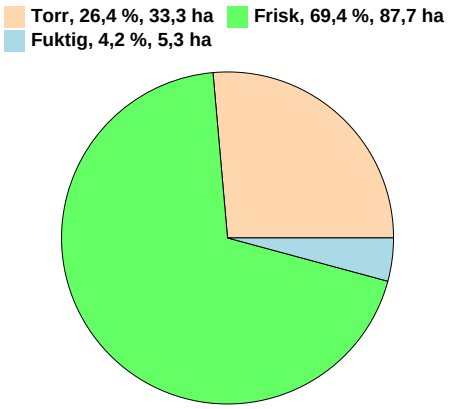

Lövdominerade bestånd - aktuella

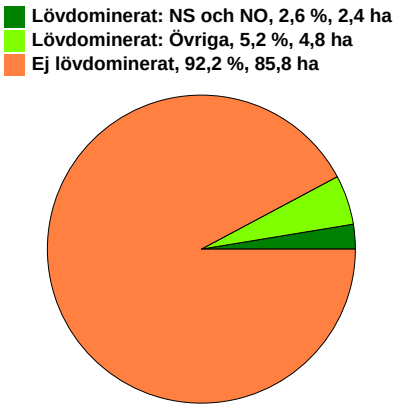

Lövdominerade bestånd - framtida

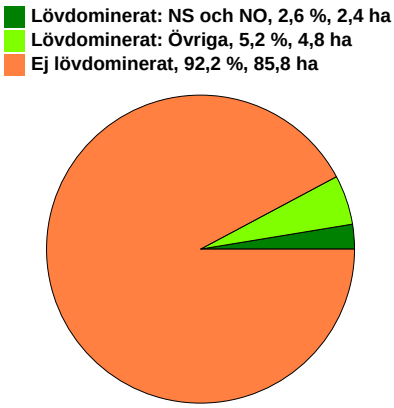

	Lövdominerade bestånd - aktuella		Lövdominerade bestånd - framtida	
	Areal	% av areal frisk eller fuktig	Areal	% av areal frisk eller fuktig
NS + NO	2,4 ha	2,6 %	2,4 ha	2,6 %
Övriga	4,8 ha	5,2 %	4,8 ha	5,2 %
Summa	7,2 ha	7,8 %	7,2 ha	7,8 %

7,2 ha (7,7 %) av den friska/fuktiga arealen är avsatta i planens certifiering för lövdominans.

Lövdominerade bestånd - aktuella

Avdelning	Areal	Målklass	Ålder	TGLBÄ	Andel av areal frisk eller fuktig
1/10	2,1 ha	NO	82	11800	2,3 % Ingår i certifiering
1/27	4,8 ha	PG	37	23500	5,2 % Ingår i certifiering
2/48	0,3 ha	NO	50	01900	0,3 % Ingår i certifiering

Lövdominerade bestånd - framtida

Avdelning	Areal	Målklass	Ålder	TGLBÄ	Andel av areal frisk eller fuktig
1/10	2,1 ha	NO	82	11800	2,3 % Ingår i certifiering
1/27	4,8 ha	PG	37	23500	5,2 % Ingår i certifiering
2/48	0,3 ha	NO	50	01900	0,3 % Ingår i certifiering

Sammanställning lövdominerade bestånd

Lövdominerade bestånd - framtida

Avdelning	Areal	Målklass	Ålder	TGLBÄ	Andel av areal frisk eller fuktig

Sammanställning speciella värden (natur/kultur)

Fördelning speciella värden (natur och kultur)

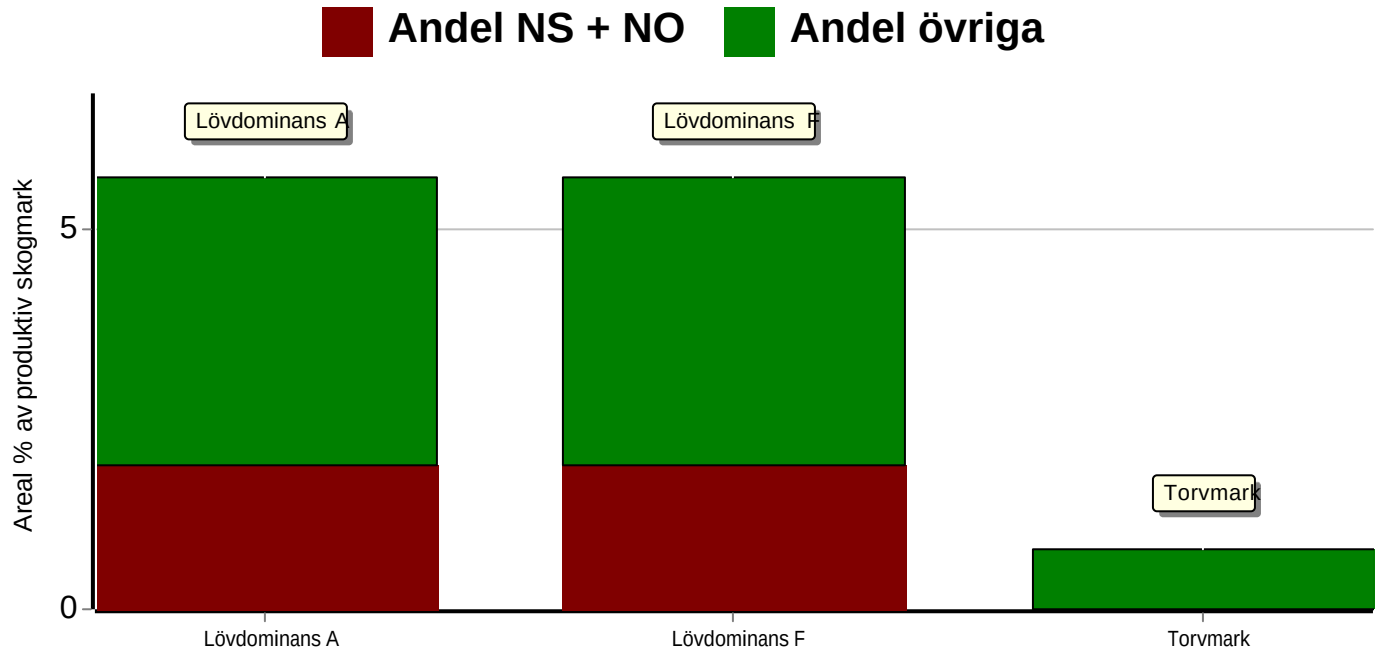

Summerade arealer samt andel av produktiv skogsmark

	NS + NO		Övriga		Summa	
	Areal	Andel	Areal	Andel	Areal	Andel
Lövdominans A	2,4 ha	1,9 %	4,8 ha	3,8 %	7,2 ha	5,7 %
Lövdominans F	2,4 ha	1,9 %	4,8 ha	3,8 %	7,2 ha	5,7 %
Torvmark	0,0 ha	0,0 %	1,0 ha	0,8 %	1,0 ha	0,8 %
Speciella värden saknas	4,1 ha	3,2 %	114,0 ha	90,3 %	118,1 ha	93,5 %
Produktiv skogsmark	6,5 ha	5,1 %	119,8 ha	94,9 %	126,3 ha	100,0 %

Avdelningar med speciella värden (natur och kultur)

Lövdominerade bestånd redovisas ej

Avdelning	Areal	Målklass	Ålder	TGLBÄ	
1/9	1,0 ha	PG	82	90100	Torvmark

Sammanställning certifiering

Sammanställningen avser 126,3 ha produktiv skogsmark.

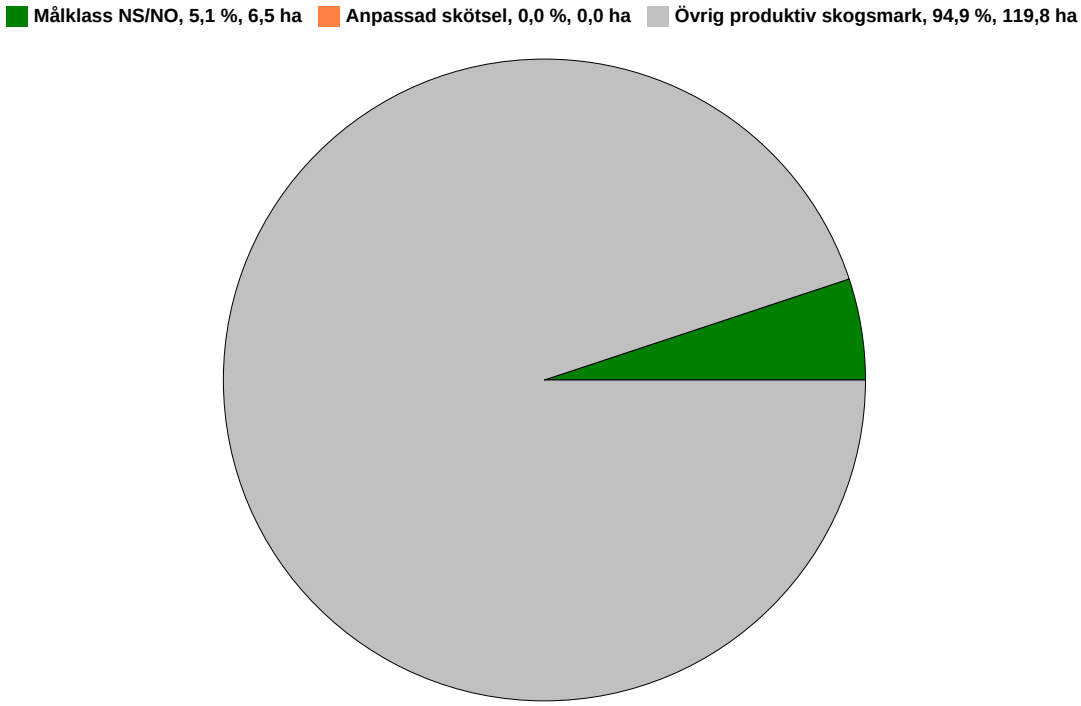

Avdelningar för certifiering NS/NO

	Avdelning	Areal ha	Areal %	Mål	Ålder	TGLBÄ	m³sk ha	m³sk avd	Skötselinriktning
Västra Skyberg 1:120	1/2	3,0	2,4	NO	147	91000	170	510	1/5
	1/10	2,1	1,7	NO	82	11800	190	399	2/5
	1/26	0,8	0,6	NO	142	X0000	250	200	3/5
	2/39	0,3	0,2	NO	130	73000	120	36	4/5
	2/48	0,3	0,2	NO	50	01900	110	33	5/5
	Summa	6,5	5,1				181	1178	

Avdelningar för certifiering framtida lövdominans

¹ % av planens friska/fuktiga mark

	Avdelning	Areal ha	Areal %¹	Mål	Ålder	TGLBÄ	m³sk ha	m³sk avd	Skötselinriktning
Västra Skyberg 1:120	1/10	2,1	2,3	NO	82	11800	190	399	1/3
	1/27	4,8	5,1	PG	37	23500	200	960	2/3
	2/48	0,3	0,3	NO	50	01900	110	33	3/3
	Summa	7,2	7,7				193	1392	

Sammanställning certifiering

Avdelningar för certifiering anpassat brukande

Avdelning	Areal ha	Areal %	Mål	Ålder	TGLBÄ	m³sk ha	m³sk avd	Skötselinriktning
Summa	<0,1	<0,1					0	

Kolbalans

Produktiv skogsmark

	ha
Areal på vilken kolförrådet beräknas	**126,3**

Kolbindning

	ton/ha/år
Inbunden mängd kol för perioden 2025-10-15 + 10 år beräknad med hänsyn till föreslagna åtgärder	**1,30**

Totalt kolförråd	**ton**
Kol	**16 394**
Koldioxid CO2e	**60 070**

Kolförråd, ton/ha	**2025**	**2035**
Barr/löv	1,7	1,5
Grenar	12,0	13,3
Stamved	45,6	52,2
Stubbar och rötter	20,2	23,5
Förna och markbundet kol	50,3	52,3
	129,8	142,8

Scenarion, ton kol/ha	**Enlig plan**	**Lägre alternativ**	**Högre alternativ**
Föryngringsavverkning	-14,3	-12,6	-19,9
Avverkning ÖF	0,0	0,0	0,0
Gallring	-8,0	-8,6	-11,1
Röjning	0,0	0,0	0,0
	-22,3	-21,2	-31,0

Totalt kolförråd, ton/ha

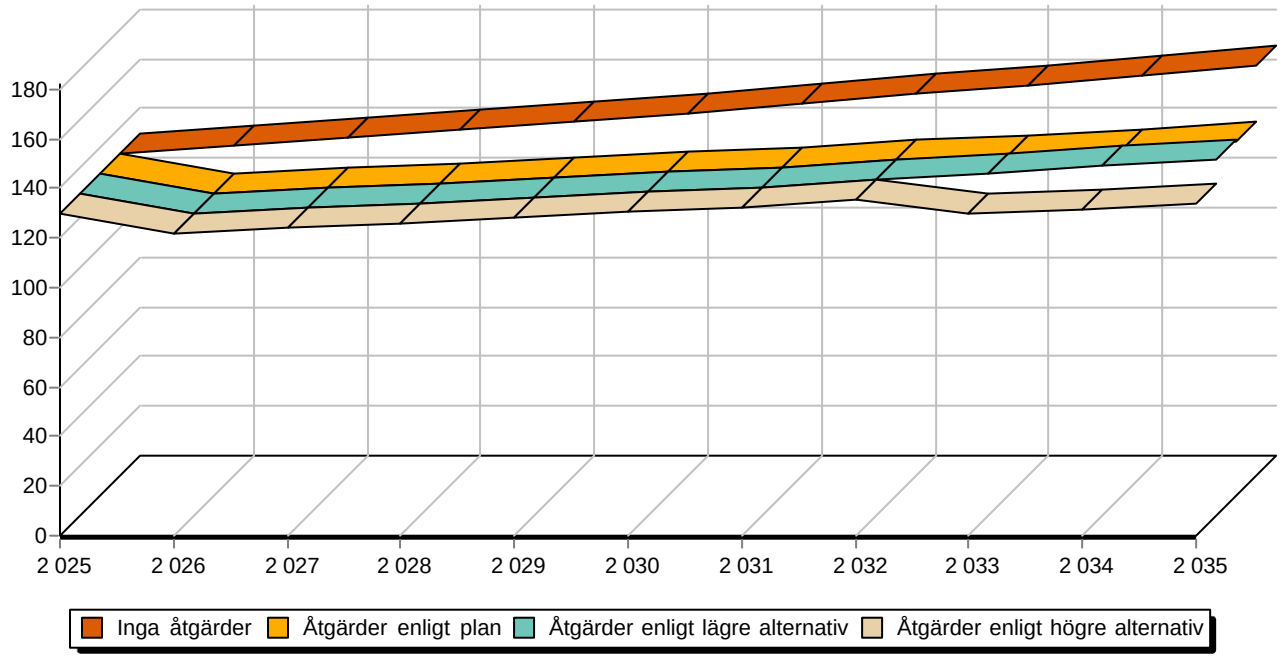

Skogsvårdsåtgärder

Blanketten innehåller ett sammandrag av avdelningsvis föreslagna åtgärder.
Sammanställningen förutsätter att samtliga åtgärder enligt grundförslaget utförs.

Åtgärd (F) = Följd (A) = Alternativ	**Angelägenhetsgrad**					**Summa ha**
	Förfallna ha	**Snarast ha**	**2 - 5 år ha**	**5 - 10 år ha**	**10 - 20 år ha**	
Markberedning		1,8				1,8
Markberedning, Följd		9,2				9,2
Plantering		1,8				1,8
Plantering, Följd		9,2				9,2
Hjälpplantering		2,7				2,7
Återväxtkontroll			4,5			4,5
Återväxtkontroll, Följd			9,2			9,2
Röjning				10,4		10,4
Röjning, Följd				9,2		9,2
Summa ha		24,7	13,7	19,6		58,0

Avverkning och tillväxt

Avverkning

I redovisad avverkningsvolym ingår 5 års tillväxt för avverkningar med angelägenhetsgrad 2 och 3.

I begreppet löv ingår alla lövträdsarter.

Åldersklass	Gallring				Föryngringsavverkning			
	ha	Barr m³sk	Löv m³sk	Totalt m³sk	ha	Barr m³sk	Löv m³sk	Totalt m³sk
Kalmark								
- 9 år								
10 - 19								
20 - 29	2,4	78	9	87				
30 - 39	7,5	231	192	423				
40 - 49	10,3	245	135	380				
50 - 59	12,1	616	19	635				
60 - 69	4,7	286	25	311	9,9	3381	187	3568
70 - 79					1,0	359	40	399
80 - 89	1,0	99	5	104				
90 - 99								
100 - 109								
110 - 119								
120 +								
Lågprodskog(E)								
ÖF/Skikt								
Grundförslag	38,0	1555	385	1940	10,9	3740	227	3967
Högre alt.				3157				5781
Lägre alt.				2206				3336

Total avverkning	- högre alt.	- lägre alt.	m³sk/ha efter 10 år	- högre alt.	- lägre alt.
5 907	8 938	5 542	198	173	201

Tillväxt

I sammanställningen redovisas tillväxt under perioden samt areal och virkesförråd efter 10 år.
Observera att såväl tillväxt som areal och virkesförråd om 10 år förutsätter att föreslagna åtgärder utförs

Åldersklass	Tillväxt			Areal och virkesförråd efter 10 år		
	Barr m³sk	Löv m³sk	Totalt m³sk	ha	m³sk	m³sk/ha
Kalmark						
- 9 år	230		230	12,7		
10 - 19	22	1	23	8,6	238	28
20 - 29	552	23	575	0,6	38	63
30 - 39	606	263	869	14,3	1053	74
40 - 49	1589	302	1891	11,5	2279	198
50 - 59	2478	274	2752	29,2	6536	224
60 - 69	788	34	822	33,5	10338	309
70 - 79	11	1	12	8,7	2655	305
80 - 89	49	93	142			
90 - 99				3,1	696	225
100 - 109						
110 - 119						
120 +	115		115	4,1	861	210
Lågprodskog(E)						
ÖF/Skikt					341	
Summa	6440	991	7431	126,3	25035	198

Avdelningsbeskrivning

Skifte: 1

När: 1 = Snarast, 2 = Inom 2-5 år, 3 = Inom 5-10 år, 4 = Inom 10 - 20 år, FF = Förfallen

[1] i = grön kommentar, ii = generell kommentar, iii = åtgärdskommentar, iv = speciella värden

Avd nr	Areal ha (-Avdrag) [Skikt]	Ägo	Ålder år	Hkl Skikt	SI	Virkesförråd m³sk ha	Virkesförråd m³sk avd	Mål klass	Träd-slag		Med diam cm	Med höjd m	Terräng GYL	Terräng Trp	Beskrivning	Åtgärd Alternativ	När	Uttag inkl tillväxt %	Uttag inkl tillväxt m³sk	Årlig tillväxt m³sk per ha	Not [1]
1	0,8	1	60	S2	G28	350	280	PG	Gran	80	22	21	322		Ojämnt	Föryng avv	2025	95	266	1,2	
									Löv	20	22	22			Varier förråd	Markberedning (F)	2025				
															Blåbärstyp (30)	Plantering (F)	2025				
															Frisk (2)	Återväxtkontroll (F)	2027				
																Röjning (F)	2032				
2	3,0	1	147	S3	T14	170	510	NO,b	Tall	90	18	16	235		Branter	Ingen åtgärd				2,7	i[1]
									Gran	10	16	15			Lingontyp (25)						
															Torr (1)						
3	3,5	1	20	R2	T16	15	53	PG	Tall	100	5	4	223		Ojämnt	Inventering	2032			2,3	
															Röjt						
															Kråkbär-Ljungtyp (20)						
															Torr (1)						
4	9,7	1	47	G1	T24	230	2231	PG	Tall	70	17	16	323		Gallrat	Inventering	2032			7,9	
									Gran	20	16	16			Odlingsspår	Gallring (A)	2032	25	689		
									Löv	10	16	18			Ojämnt						
															Blåbärstyp (30)						
															Frisk (2)						
5	3,5	1	20	R2	T16	15	53	PG	Tall	100	4	4	223		Delvis Kuperat	Inventering	2032			2,3	
															Luckigt						
															Enstaka öf						
															Röjt						
															Kråkbär-Ljungtyp (20)						
															Torr (1)						

Avdelningsbeskrivning

Skifte: 1

När: 1 = Snarast, 2 = Inom 2-5 år, 3 = Inom 5-10 år, 4 = Inom 10 - 20 år, FF = Förfallen

[1] i = grön kommentar, ii = generell kommentar, iii = åtgärdskommentar, iv = speciella värden

Avd nr	Areal ha (-Avdrag) [Skikt]	Ägo	Ålder år	Hkl Skikt	SI	Virkesförråd m³sk ha	Virkesförråd m³sk avd	Mål klass	Träd-slag		Med diam cm	Med höjd m	Terräng GYL	Terräng Trp	Beskrivning	Åtgärd Alternativ	När	Uttag inkl tillväxt %	Uttag inkl tillväxt m³sk	Årlig tillväxt m³sk per ha	Not [1]
6	1,8	1	0	K1	G24	0	0	PG					232		Enstaka öf	Markberedning	2025				
															Bredbladig grästyp (45)	Plantering	2025				
															Frisk (2)	Återväxtkontroll	2027				
																Röjning	2032				
7	7,6	1	62	S2	G28	380	2812	PG	Tall	5	22	19	323		Gallrat	Föryng avv	2025	95	2671	1,4	
	(-0,2)	L							Gran	90	25	22			Odlingsspår	Markberedning (F)	2025				
									Löv	5	24	22			Stengärdesgård	Plantering (F)	2025				
															Delv försumpat	Återväxtkontroll (F)	2027				
															Mark utan fältskikt (50)	Röjning (F)	2032				
															Frisk (2)						
8	0,5	1	22	R2	T18	25	13	PG	Tall	80	4	4	411		Olikåldrigt	Inventering	2032			3,2	
									Gran	20	4	3			Försumpat						
															Enstaka öf						
															Röjt						
															Starr-Fräkentyp (35)						
															Fuktig (3)						
9	1,0	1	82	S1	T22	260	260	PG	Tall	95	22	19	411		Delv försumpat	Timmerställning	2025	40	104	4,1	iv[1]
									Löv	5	18	20			Olikåldrigt						
															Torvmark						
															Delvis Gallrat						
															Starr-Fräkentyp (35)						
															Fuktig (3)						

Avdelningsbeskrivning

Skifte: 1

När: 1 = Snarast, 2 = Inom 2-5 år, 3 = Inom 5-10 år, 4 = Inom 10 - 20 år, FF = Förfallen

[1] i = grön kommentar, ii = generell kommentar, iii = åtgärdskommentar, iv = speciella värden

Avd nr	Areal ha (-Avdrag) [Skikt]	Ägo	Ålder år	Hkl Skikt	SI	Virkesförråd m³sk ha	Virkesförråd m³sk avd	Målklass	Trädslag		Mediam cm	Medhöjd m	Terräng GYL	Terräng Trp	Beskrivning	Åtgärd Alternativ	När	Uttag inkl tillväxt %	Uttag inkl tillväxt m³sk	Årlig tillväxt m³sk per ha	Not [1]
10	2,2	1	82	S3	B22	190	399	NO,b	Tall	5	20	17	411		Försumpat	Ingen åtgärd				4,8	i,iv[1]
	(-0,1)	L							Gran	5	18	18			Gallrat						
									Löv	90	20	18			Delvis Torvmark						
															Mark utan fältskikt (50)						
															Fuktig (3)						
11	0,2	1	27	G1	G26	140	28	PG	Tall	10	12	11	323		Röjt	Gallring	2030	30	11	8,8	
									Gran	80	12	12			Delv försumpat						
									Löv	10	10	14			Delvis Kuperat						
															Blåbärstyp (30)						
															Frisk (2)						
12	4,0	1	62	G1	T22	280	1120	PG	Tall	80	24	20	232		Gallrat	Inventering	2032			7,1	
									Gran	20	18	18			Blåbärstyp (30)	Timmerställning (A)	2032	40	527		
															Torr (1)						
13	4,0	1	30	G1	T26	106	424	PG	Tall	100	12	12	222		Gallrat	Inventering	2032			7,1	
															Ojämnt						
															Lingontyp (25)						
															Torr (1)						
14	1,7	1	60	G1	T26	330	561	PG	Tall	95	22	20	322		Gallrat	Föryng avv	2032	95	630	6,4	
									Gran	5	20	20			Olikåldrigt	Timmerställning (A)	2032	40	265		
															Blåbärstyp (30)						
															Frisk (2)						

Avdelningsbeskrivning

Skifte: 1

När: 1 = Snarast, 2 = Inom 2-5 år, 3 = Inom 5-10 år, 4 = Inom 10 - 20 år, FF = Förfallen

[1] i = grön kommentar, ii = generell kommentar, iii = åtgärdskommentar, iv = speciella värden

Avd nr	Areal ha (-Avdrag) [Skikt]	Ägo	Ålder år	Hkl Skikt	SI	Virkesförråd m³sk ha	Virkesförråd m³sk avd	Mål klass	Träd-slag		Med diam cm	Med höjd m	Terräng GYL	Terräng Trp	Beskrivning	Åtgärd Alternativ	När	Uttag inkl tillväxt %	Uttag inkl tillväxt m³sk	Årlig tillväxt m³sk per ha	Not [1]
15	4,8	1	52	S1	C24	320	1536	PG	Tall	10	20	18	332		Gallrat	Inventering	2032			11,1	
									Gran	10	18	18			Contortatall	Föryng avv (A)	2032	95	1814		
									Löv	10	18	20			Bredbladig grästyp (45)						
									Cont	70	24	21			Frisk (2)						
16	2,1	1	55	G1	T26	270	567	PG	Tall	95	22	19	322		Gallrat	Gallring	2025	25	142	7,0	
									Gran	5	18	18			Blåbärstyp (30)						
															Frisk (2)						
17	2,2	1	60	G1	T24	260	572	PG	Tall	60	22	18	232		Gallrat	Gallring	2025	25	143	6,3	
									Gran	40	18	18			Blåbärstyp (30)						
															Frisk (2)						
18	5,1	1	40	G1	T20	130	663	PG	Tall	85	16	15	322		Delvis	Inventering	2032			5,8	
									Gran	10	12	11			Contortatall						
									Löv	5	10	14			Varier bonitet						
															Gallrat						
															Lingontyp (25)						
															Torr (1)						
19	3,0	1	25	G1	T20	60	180	PG	Tall	100	9	8	222		Delvis Gallrat	Inventering	2032			5,1	
															Kråkbär-Ljungtyp (20)						
															Torr (1)						
20	4,1	1	47	G1	T24	150	615	PG	Tall	100	18	16	222		Varier bonitet	Inventering	2032			6,3	
															Gallrat						
															Blåbärstyp (30)						
															Frisk (2)						

Avdelningsbeskrivning

Skifte: 1

När: 1 = Snarast, 2 = Inom 2-5 år, 3 = Inom 5-10 år, 4 = Inom 10 - 20 år, FF = Förfallen

[1] i = grön kommentar, ii = generell kommentar, iii = åtgärdskommentar, iv = speciella värden

Avd nr	Areal ha (-Avdrag) [Skikt]	Ägo	Ålder år	Hkl Skikt	SI	Virkesförråd m³sk ha	Virkesförråd m³sk avd	Mål klass	Träd-slag		Med diam cm	Med höjd m	Terräng GYL	Terräng Trp	Beskrivning	Åtgärd Alternativ	När	Uttag inkl tillväxt %	Uttag inkl tillväxt m³sk	Årlig tillväxt m³sk per ha	Not [1]
21	0,8	2													Myr						
22	2,2	1	4	R1	G24	1	2	PG	Tall	2	1	1	232		Planterat	Röjning	2031			2,7	
									Gran	98	1	1			Varier förråd						
															Enstaka öf						
															Bredbladig grästyp (45)						
															Frisk (2)						
23	8,0	1	47	G1	T26	140	1078	PG	Tall	45	20	18	332		Gallrat	Gallring	2030	20	260	5,4	
	(-0,3)	L							Gran	10	18	17			Ojämnt						
									Löv	45	20	20			Olikåldrigt						
															Bredbladig grästyp (45)						
															Frisk (2)						
24	5,5	1	57	G1	T26	220	1210	PG	Tall	70	22	19	322		Gallrat	Gallring	2025	25	302	6,0	
									Gran	30	18	18			Varier förråd						
															Varier bonitet						
															Blåbärstyp (30)						
															Frisk (2)						
25	1,5	1	25	R2	G26	80	120	PG	Tall	10	9	8	322		Enstaka öf	Gallring	2030	30	52	6,7	
									Gran	80	9	9			Delv försumpat						
									Löv	10	10	14			Röjt						
															Blåbärstyp (30)						
															Frisk (2)						

Avdelningsbeskrivning

Skifte: 1

När: 1 = Snarast, 2 = Inom 2-5 år, 3 = Inom 5-10 år, 4 = Inom 10 - 20 år, FF = Förfallen

[1] i = grön kommentar, ii = generell kommentar, iii = åtgärdskommentar, iv = speciella värden

Avd nr	Areal ha (-Avdrag) [Skikt]	Ägo	Ålder år	Hkl Skikt	SI	Virkesförråd m³sk ha	Virkesförråd m³sk avd	Målklass	Trädslag		Med diam cm	Med höjd m	Terräng GYL	Terräng Trp	Beskrivning	Åtgärd Alternativ	När	Uttag inkl tillväxt %	Uttag inkl tillväxt m³sk	Årlig tillväxt m³sk per ha	Not [1]
26	0,8	1	142	S3	T16	250	200	NO,b	Tall	100	22	19	223		Delvis Kuperat	Ingen åtgärd				3,5	i[1]
															Ö						
															Ej Fältbesökt						
															Blåbärstyp (30)						
															Frisk (2)						
27	4,8	1	37	G2	B24	200	960	PG	Tall	20	12	11	322		Ö	Underv röj f gallring	2025			8,0	iv[1]
									Gran	30	12	12			Ej Fältbesökt	Gallring	2025	30	288		
									Löv	50	14	16			Blåbärstyp (30)						
															Frisk (2)						
28	1,0	1	72	S2	G26	420	420	PG	Gran	90	24	22	322		Ö	Föryng avv	2025	95	399	1,3	
									Löv	10	22	21			Ej Fältbesökt	Markberedning (F)	2025				
															Mark utan fältskikt (50)	Plantering (F)	2025				
															Frisk (2)	Återväxtkontroll (F)	2027				
																Röjning (F)	2032				

Avdelningsbeskrivning

Skifte: 2

När: 1 = Snarast, 2 = Inom 2-5 år, 3 = Inom 5-10 år, 4 = Inom 10 - 20 år, FF = Förfallen

[1] i = grön kommentar, ii = generell kommentar, iii = åtgärdskommentar, iv = speciella värden

Avd nr	Areal ha (-Avdrag) [Skikt]	Ägo	Ålder år	Hkl Skikt	SI	Virkesförråd m³sk ha	Virkesförråd m³sk avd	Mål klass	Träd-slag		Med diam cm	Med höjd m	Terräng GYL	Terräng Trp	Beskrivning	Åtgärd Alternativ	När	Uttag inkl tillväxt %	Uttag inkl tillväxt m³sk	Årlig tillväxt m³sk per ha	Not [1]
30	0,7	1	20	R2	G24	35	25	PG	Gran	90	6	6	322		Röjt	Inventering	2032			5,1	
									Löv	10	7	10			Mark utan fältskikt (50)						
															Frisk (2)						
31	0,6	1	15	R2	G22	25	15	PG	Gran	95	4	5	322		Röjt	Inventering	2032			3,8	
									Löv	5	4	7			Delv försumpat						
															Enstaka Löv						
															Bredbladig grästyp (45)						
															Frisk (2)						
32	0,9	1	35	G1	G32	240	216	PG	Tall	10	15	16	243		Blockmark	Underv röj f gallring	2025			10,0	
									Gran	60	16	17			Bäckravin	Gallring	2025	30	65		
									Löv	30	12	15			Underröjt						
															Blåbärstyp (30)						
															Frisk (2)						
33	1,4	1	1	R1	G24	1	1	PG	Tall	60	1	1	322		Luckigt	Hjälpplantering	2025			2,7	
									Gran	40	1	1			Delv försumpat	Återväxtkontroll	2027				
															Enstaka öf	Röjning	2032				
															Smalbladig grästyp (40)						
															Frisk (2)						
34	2,5	1	60	G1	G26	270	675	PG	Tall	20	20	18	322		Gallrat	Sista Gallring	2025	25	169	7,1	
									Gran	65	22	19			Blåbärstyp (30)						
									Löv	15	22	21			Frisk (2)						

Avdelningsbeskrivning

Skifte: 2

När: 1 = Snarast, 2 = Inom 2-5 år, 3 = Inom 5-10 år, 4 = Inom 10 - 20 år, FF = Förfallen

[1] i = grön kommentar, ii = generell kommentar, iii = åtgärdskommentar, iv = speciella värden

Avd nr	Areal ha (-Avdrag) [Skikt]	Ägo	Ålder år	Hkl Skikt	SI	Virkesförråd m³sk ha	Virkesförråd m³sk avd	Mål klass	Träd-slag		Med diam cm	Med höjd m	Terräng GYL	Terräng Trp	Beskrivning	Åtgärd Alternativ	När	Uttag inkl tillväxt %	Uttag inkl tillväxt m³sk	Årlig tillväxt m³sk per ha	Not [1]
35	0,4	1	50	G1	T22	140	56	PG	Tall	80	16	15	332		Delv försumpat	Inventering	2032			5,5	
									Gran	10	15	15			Gallrat						
									Löv	10	15	18			Blåbärstyp (30)						
															Torr (1)						
36	1,8	1	35	G1	G30	130	234	PG	Tall	10	14	14	332		Röjt	Underv röj f gallring	2025			6,1	
									Gran	50	15	15			Luckigt	Gallring	2025	30	70		
									Löv	40	15	18			Delv försumpat						
															Olikåldrigt						
															Blåbärstyp (30)						
															Torr (1)						
37	1,3	1	2	R1	G24	1	1	PG	Tall	90	1	1	222		Luckigt	Hjälpplantering	2025			2,7	
									Gran	10	1	1			Enstaka öf	Återväxtkontroll	2027				
															Smalbladig grästyp (40)	Röjning	2032				
															Frisk (2)						
38	12,0	1	55	G1	G28	260	3094	PG	Tall	20	20	18	322		Gallrat	Inventering	2032			9,4	
	(-0,1)	L							Gran	70	22	20			Varier bonitet						
									Löv	10	24	22			Ojämnt						
															Delv försumpat						
															Mark utan fältskikt (50)						
															Frisk (2)						
39	0,3	1	130	S3	T16	120	36	NO,b	Tall	70	22	17	222		Delvis Gallrat	Ingen åtgärd				2,4	i[1]
									Gran	30	18	17			Kråkbär-Ljungtyp (20)						
															Torr (1)						
40	0,3	2													Myr						

Avdelningsbeskrivning

Skifte: 2

När: 1 = Snarast, 2 = Inom 2-5 år, 3 = Inom 5-10 år, 4 = Inom 10 - 20 år, FF = Förfallen

[1] i = grön kommentar, ii = generell kommentar, iii = åtgärdskommentar, iv = speciella värden

Avd nr	Areal ha (-Avdrag) [Skikt]	Ägo	Ålder år	Hkl Skikt	SI	Virkesförråd m³sk ha	Virkesförråd m³sk avd	Mål klass	Träd-slag		Med diam cm	Med höjd m	Terräng GYL	Terräng Trp	Beskrivning	Åtgärd Alternativ	När	Uttag inkl tillväxt %	Uttag inkl tillväxt m³sk	Årlig tillväxt m³sk per ha	Not [1]
41	1,2	1	40	G1	T28	190	228	PG	Tall	80	20	18	322		Röjt	Gallring	2025	25	57	7,2	
									Gran	10	16	16			Delv försumpat						
									Löv	10	20	20			Gallrat						
															Smalbladig grästyp (40)						
															Frisk (2)						
42	1,4	1	40	G1	T22	150	210	PG	Tall	80	12	13	422		Röjt	Gallring	2025	30	63	5,3	
									Löv	20	12	15			Försumpat						
															Starr-Fräkentyp (35)						
															Fuktig (3)						
43	0,7	1	25	R2	T24	80	56	PG	Tall	75	9	9	421		Röjt	Gallring	2030	30	23	5,8	
									Gran	15	8	8			Delv försumpat						
									Löv	10	8	12			Mark utan fältskikt (50)						
															Frisk (2)						
44	4,9	1	50	G1	T24	170	765	PG	Tall	80	18	17	322		Delvis gallrat	Gallring	2025	25	191	5,3	
	(-0,4)	3L							Gran	10	16	16			Lingontyp (25)						
									Löv	10	18	19			Torr (1)						
															Avdrag: berg						
45	4,2	1	55	G1	G28	240	960	PG	Tall	30	22	19	322		Gallrat	Inventering	2032			8,8	
	(-0,2)	L							Gran	50	24	21			Blåbärstyp (30)						
									Löv	20	24	22			Frisk (2)						

Avdelningsbeskrivning

Skifte: 2

När: 1 = Snarast, 2 = Inom 2-5 år, 3 = Inom 5-10 år, 4 = Inom 10 - 20 år, FF = Förfallen

[1] i = grön kommentar, ii = generell kommentar, iii = åtgärdskommentar, iv = speciella värden

Avd nr	Areal ha (-Avdrag) [Skikt]	Ägo	Ålder år	Hkl Skikt	SI	Virkesförråd m³sk ha	Virkesförråd m³sk avd	Mål klass	Träd-slag		Med diam cm	Med höjd m	Terräng GYL	Terräng Trp	Beskrivning	Åtgärd Alternativ	När	Uttag inkl tillväxt %	Uttag inkl tillväxt m³sk	Årlig tillväxt m³sk per ha	Not [1]
46	0,2	1	20	R2	T20	50	10	PG	Tall	70	8	7	223		Bergbundet	Inventering	2032			5,1	
									Gran	30	4	4			Granunderväxt						
															Luckigt						
															Röjt						
															Kråkbär-Ljungtyp (20)						
															Torr (1)						
47	3,7	1	3	R1	G24	1	4	PG	Gran	100	1	1	322		Delv försumpat	Röjning	2032			2,7	
															Planterat						
															Enstaka öf						
															Delvis Kuperat						
															Bredbladig grästyp (45)						
															Frisk (2)						
48	0,3	1	50	S3	B20	110	33	NO,b	Gran	5	10	10	511		Sumpskog	Ingen åtgärd				4,4	i,iv[1]
									Löv	95	12	16			Al och björk						
															Bredbladig grästyp (45)						
															Fuktig (3)						
49	0,5	1	20	R2	G28	60	30	PG	Gran	90	8	8	322		Luckigt	Inventering	2032			7,5	
									Löv	10	10	12			Röjt						
															Mark utan fältskikt (50)						
															Frisk (2)						

Åtgärdsöversikt

Samtliga avdelningar där åtgärder är föreslagna finns här uppräknade.

Angelägenhetsgrad: FF = Förfallen, 1 = Snarast, 2 = Inom 2-5 år, 3 = Inom 5-10 år, 4 = Inom 10 - 20 år

Åtgärd (F) = Följd (A) = Alternativ	Ang	Avdelning	Prod areal ha	Ålder år	Ståndorts-index	Volym m³sk /ha	Uttag m³sk inkl tillv	Utförs år	Anteckning
Föryng avv	1	1 - 1	0,8	60	G28	350	266	2025	
Föryng avv	1	1 - 7	7,4	62	G28	380	2671	2025	
Föryng avv	1	1 - 28	1,0	72	G26	420	399	2025	
Timmerställning	1	1 - 9	1,0	82	T22	260	104	2025	
Gallring	1	1 - 16	2,1	55	T26	270	142	2025	
Gallring	1	1 - 17	2,2	60	T24	260	143	2025	
Gallring	1	1 - 24	5,5	57	T26	220	302	2025	
Underv röj f gallring	1	1 - 27	4,8	37	B24	200	0	2025	
Gallring	1	1 - 27	4,8	37	B24	200	288	2025	
Underv röj f gallring	1	2 - 32	0,9	35	G32	240	0	2025	
Gallring	1	2 - 32	0,9	35	G32	240	65	2025	
Sista Gallring	1	2 - 34	2,5	60	G26	270	169	2025	
Underv röj f gallring	1	2 - 36	1,8	35	G30	130	0	2025	
Gallring	1	2 - 36	1,8	35	G30	130	70	2025	
Gallring	1	2 - 41	1,2	40	T28	190	57	2025	
Gallring	1	2 - 42	1,4	40	T22	150	63	2025	
Gallring	1	2 - 44	4,5	50	T24	170	191	2025	
Plantering (F)	1	1 - 1	0,8	60	G28	350	0	2025	
Plantering	1	1 - 6	1,8	0	G24	0	0	2025	
Plantering (F)	1	1 - 7	7,4	62	G28	380	0	2025	
Plantering (F)	1	1 - 28	1,0	72	G26	420	0	2025	
Hjälpplantering	1	2 - 33	1,4	1	G24	1	0	2025	
Hjälpplantering	1	2 - 37	1,3	2	G24	1	0	2025	

Åtgärdsöversikt

Samtliga avdelningar där åtgärder är föreslagna finns här uppräknade.

Angelägenhetsgrad: FF = Förfallen, 1 = Snarast, 2 = Inom 2-5 år, 3 = Inom 5-10 år, 4 = Inom 10 - 20 år

Åtgärd (F) = Följd (A) = Alternativ	Ang	Avdelning	Prod areal ha	Ålder år	Ståndorts-index	Volym m³sk /ha	Uttag m³sk inkl tillv	Utförs år	Anteckning
Markberedning (F)	1	1 - 1	0,8	60	G28	350	0	2025	
Markberedning	1	1 - 6	1,8	0	G24	0	0	2025	
Markberedning (F)	1	1 - 7	7,4	62	G28	380	0	2025	
Markberedning (F)	1	1 - 28	1,0	72	G26	420	0	2025	
Återväxtkontroll (F)	2	1 - 1	0,8	60	G28	350	0	2027	
Återväxtkontroll	2	1 - 6	1,8	0	G24	0	0	2027	
Återväxtkontroll (F)	2	1 - 7	7,4	62	G28	380	0	2027	
Återväxtkontroll (F)	2	1 - 28	1,0	72	G26	420	0	2027	
Återväxtkontroll	2	2 - 33	1,4	1	G24	1	0	2027	
Återväxtkontroll	2	2 - 37	1,3	2	G24	1	0	2027	
Gallring	2	1 - 11	0,2	27	G26	140	11	2030	
Gallring	2	1 - 23	7,7	47	T26	140	260	2030	
Gallring	2	1 - 25	1,5	25	G26	80	52	2030	
Gallring	2	2 - 43	0,7	25	T24	80	23	2030	
Röjning	3	1 - 22	2,2	4	G24	1	0	2031	
Föryng avv	3	1 - 14	1,7	60	T26	330	630	2032	
Föryng avv (A)	3	1 - 15	4,8	52	C24	320	(1814)	2032	
Gallring (A)	3	1 - 4	9,7	47	T24	230	(689)	2032	
Timmerställning (A)	3	1 - 12	4,0	62	T22	280	(527)	2032	
Timmerställning (A)	3	1 - 14	1,7	60	T26	330	(265)	2032	
Röjning (F)	3	1 - 1	0,8	60	G28	350	0	2032	
Röjning	3	1 - 6	1,8	0	G24	0	0	2032	
Röjning (F)	3	1 - 7	7,4	62	G28	380	0	2032	

Åtgärdsöversikt

Samtliga avdelningar där åtgärder är föreslagna finns här uppräknade.

Angelägenhetsgrad: FF = Förfallen, 1 = Snarast, 2 = Inom 2-5 år, 3 = Inom 5-10 år, 4 = Inom 10 - 20 år

Åtgärd (F) = Följd (A) = Alternativ	Ang	Avdelning	Prod areal ha	Ålder år	Ståndorts-index	Volym m³sk /ha	Uttag m³sk inkl tillv	Utförs år	Anteckning
Röjning (F)	3	1 - 28	1,0	72	G26	420	0	2032	
Röjning	3	2 - 33	1,4	1	G24	1	0	2032	
Röjning	3	2 - 37	1,3	2	G24	1	0	2032	
Röjning	3	2 - 47	3,7	3	G24	1	0	2032	
Inventering	3	1 - 3	3,5	20	T16	15	0	2032	
Inventering	3	1 - 4	9,7	47	T24	230	0	2032	
Inventering	3	1 - 5	3,5	20	T16	15	0	2032	
Inventering	3	1 - 8	0,5	22	T18	25	0	2032	
Inventering	3	1 - 12	4,0	62	T22	280	0	2032	
Inventering	3	1 - 13	4,0	30	T26	106	0	2032	
Inventering	3	1 - 15	4,8	52	C24	320	0	2032	
Inventering	3	1 - 18	5,1	40	T20	130	0	2032	
Inventering	3	1 - 19	3,0	25	T20	60	0	2032	
Inventering	3	1 - 20	4,1	47	T24	150	0	2032	
Inventering	3	2 - 30	0,7	20	G24	35	0	2032	
Inventering	3	2 - 31	0,6	15	G22	25	0	2032	
Inventering	3	2 - 35	0,4	50	T22	140	0	2032	
Inventering	3	2 - 38	11,9	55	G28	260	0	2032	
Inventering	3	2 - 45	4,0	55	G28	240	0	2032	
Inventering	3	2 - 46	0,2	20	T20	50	0	2032	
Inventering	3	2 - 49	0,5	20	G28	60	0	2032	

Naturvårdsmål, orört med bevarande av värden som syfte.

Avd 1 - 2

NO

Skogliga data

Areal: 3,0 ha Ålder: 147 år

Ståndortsindex: T14 Huggningsklass: S3

Virkesförrådet uppgår till 170 m³sk/ha och 510 m³sk totalt.

Trädslagsfördelning: 90% tall 10% gran

Beskrivning
Hällmarksbunden gammal tallskog med mindre inslag av gran. Pansarbark börjar utbildas.
I norra delen övergår beståndet i en östvänd rasbrant i kuperad terräng. Mindre inslag av asp och enstaka rönn. Beskuggad rasbrant, klen senvuxen gran.

Mål
Syftet är att bevara hällmarkstallskogen och rasbranten skogsbeklädd

Åtgärd
Ingen åtgärd.

Naturvårdsmål, orört med bevarande av värden som syfte.

Avd 1 - 10

NO

Skogliga data

Areal: 2,2 0,1 ha Ålder: 82 år

Ståndortsindex: B22 Huggningsklass: S3

Virkesförrådet uppgår till 190 m³sk/ha och 399 m³sk totalt.

Trädslagsfördelning: 5% tall 5% gran 90% löv

Beskrivning
Försumpad olikåldrig avdelning på torvmark, delvis gallrad. Löv dominerar i de försumpade delarna, äldre gran utgör huvudbestånd i de torrare partierna närmast vägen. På sikt kan viss plockhuggning av gran utföras i de torrare partierna, annars orört.

Mål
Syftet är att bevara den olikåldriga försumpade torvmarken, samt förhindra markskador av tunga maskiner.

Åtgärd
Ingen åtgärd.

Naturvårdsmål, orört med bevarande av värden som syfte.

Avd 1 - 26

NO

Skogliga data

Areal: 0,8 ha Ålder: 142 år

Ståndortsindex: T16 Huggningsklass: S3

Virkesförrådet uppgår till 250 m³sk/ha och 200 m³sk totalt.

Trädslagsfördelning: 100% tall

Beskrivning
Äldre tall i brant ner mot sjön. Delvis solexponerat läge och grovgreninga kronor. Avdelningen har lämnats som kantzon mot sjön vid avverkning i omgivande bestånd. Ej fältbesökt.

Mål
Syftet är att bevara den skogsbeklädda kantzonen mot sjön.

Åtgärd
Ingen åtgärd.

Naturvårdsmål, orört med bevarande av värden som syfte.

Avd 2 - 39

NO

Skogliga data

Areal: 0,3 ha Ålder: 130 år

Ståndortsindex: T16 Huggningsklass: S3

Virkesförrådet uppgår till 120 m³sk/ha och 36 m³sk totalt.

Trädslagsfördelning: 70% tall 30% gran

Beskrivning
Hällmarksbunden senvuxen tallskog med svag bonitet. Mindre inslag av klen, senvuxen gran och enstaka björk. Klen dimensionsutveckling och solexponerat läge ger goda förutsättningar för hotade arter knutna till solexponerade tallmiljöer.

Mål
Syftet är att bevara den skogsbeklädda hällmarken

Åtgärd
Ingen åtgärd.

Naturvårdsmål, orört med bevarande av värden som syfte.

Avd 2 - 48

NO

Skogliga data

Areal: 0,3 ha Ålder: 50 år

Ståndortsindex: B20 Huggningsklass: S3

Virkesförrådet uppgår till 110 m³sk/ha och 33 m³sk totalt.

Trädslagsfördelning: 5% gran 95% löv

Beskrivning

Klen lövsumpskog med i huvudsak klen björk. Mindre inslag av al och gran. Hög och jämn luftfuktighet i låglänt miljö ger goda förutsättningar för hotade arter knutna till klen lövsumpskog. Små öppna vattenspeglar periodvis under året. Avdelningen fungerar som näringsfälla och förhindrar fosfor och kväve att nå större vattendrag och sjöar.

Mål

Syftet är att bevara sumpskogkaraktären och förhindra markskador av tunga maskiner.

Åtgärd

Ingen åtgärd.