

K A R T A  
 över lägenheten Fiskläget nr 212 B å fastigheten  
 M A L M Ö N 1<sup>1</sup>  
 inom Malmöns municipalsamhälle  
 i Askums socken, Södra Sotenäs kommun,  
 Göteborgs och Bohus län;  
 upprättad vid inlösningsförrättning.

Dnr 84/54 0 : 6

Upprättad år 1954 - 55 av:

*Erik Ahlberg*  
 Distriktslantmätare. ~~XXXXXX~~

meter, Skala 1 : 400

BESKRIVNING.

Beteckning å kartan, fastighet, ägare, ägoslag mm.	areal kvadr.
Es Tomt, äng  R. Nr: <i>166</i> .....	93

Servitut:

Med det inlösta området litt. Es följer rätt att till utfartsväg begagna stamfastigheten tillhörig mark, som enligt upprättat förslag till byggnadsplan eller blivande byggnadsplan är avsedd till gatumark, eller som vid lantmåteriförrättningar bibehålles såsom förbindelsevägar inom ifrågavarande byggnadskvarter.

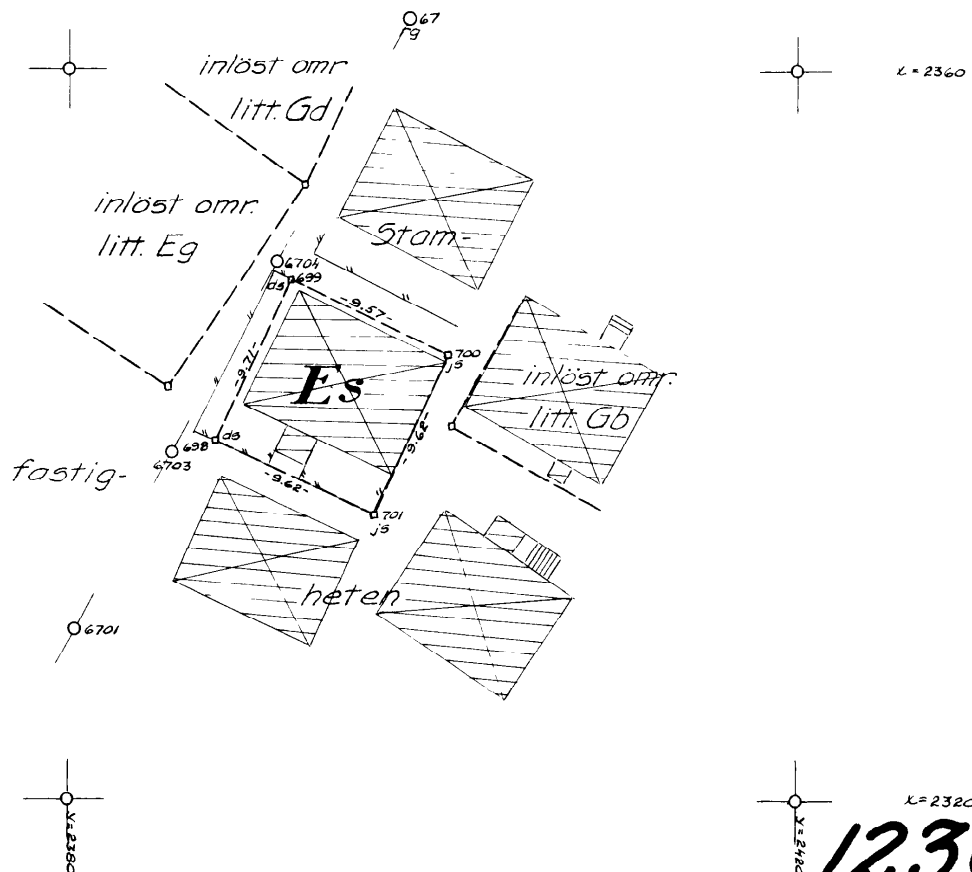
Vid förrättningen nytillkomna gränser: sträckorna nr 698 - 699 - 700 - 701 - 698.



§ 819. År 1956 den 20 oktober fastställde överlantmätaren avskiljandet av det å denna karta upptagna område, betygar Göteborgs länets lantmäterikontor.

*Erik Ahlberg*  
 Erik Ahlberg

Koordinatförteckning:

Nr	x	y
Polygonpunkter:		
67	2362.887	2398.714
68	2318.101	2374.253
Småpunkter:		
6701	2329.319	2380.380
6703	2339.017	2385.677
6704	2349.567	2391.439
Gränspunkter:		
698	2339.72	2388.07
699	2348.51	2392.20
700	2344.49	2400.87
701	2335.69	2396.82





**Akt nr:**  
**14 - ASU - 1230**

\*AU\$14-ASU-1230\*

D.-Nr 84/54

## HANDLINGAR

angående inlösningsförrättning å fastigheten

Malmö 1'

lägenheten Fiskeläget nr 212 B

inom Malmöns municipalsamhälle

i Askums socken, Södra Sotenäs kommun,

Göteborgs och Bohus län;

upprättade år 1954-55

# Askum

17/2 1230

J.D. 6:69/1956

Akten består av 1 band handlingar  
innehållande 24 skrivna sidor jämte  
1 karta

Q

Dnr 84/54.

Protokoll rörande inlösningsförrättning  
enligt ensittarlagen beträffande den av  
Ester Dahn och Karl Gunnar Tillroth  
innehavda lägenheten Fiskeläget nr 212 B  
å fastigheten Malmö 1<sup>1</sup> inom Malmöns municipalsamhälle i Askums socken, Södra Sotenäs kommun, Göteborgs och Bohus län.

1 §.

År 1954 den 8 juni inställde sig undertecknad lantmätare å förrättningsstället för att företaga förrättning till handläggning och hade därvid efter kungörelse, som dels i laga ordning anslagits i Malmöns församling den 23/5 1954 till dnr 99/53/ (se bil. nr 1), dels införts i tidningen Bohusläningen den 24/5 1954 (se bil. nr 2), samt efter med posten den 24/5 1954 avsända kallelser (se bil. nr 3 till förrättningen dnr 99/53) tillstädeskommit:

skiftesgodemännen Sterner Larsson i Amborseröd och Villiam Carlsson i Svenneby,

sökanden Ester Dahn och Karl Gunnar Tillroth genom Hj. Ahlstedt enligt fullmakt (se bil. nr. 4),

Granitaktiebolaget C. A. Kullgrens Enka, ägare av Malmö 1<sup>1</sup> (lagfart 7/7 1894 § 167), genom förvaltaren Per Hällén enligt fullmakt (se bil. nr. 5),

John Svensson, ledamot av Södra Sotenäs byggnadsnämnd.

2 §.

Ansökningen och förordnandet till förrättningen upplästes och bilades protokollet,

se bilaga A.

Vid förordnandet var fogat gravationsbevis rörande Malmö 1<sup>1</sup>,

se bilaga B.

3 §.

Jäv mot någon av förrättningsmännen förekom ej. Gode männen hade avlagt före-

skriven ed och voro jämväl i övrigt behöriga.

## 4 §.

Företeddés:

- 1) grundkarta för byggnadsplan över fiskeläget Malmön,
- 2) förslag till byggnadsplan upprättad år 1952,

## 5 §.

Sökanden yrkade, att lösningsrätt måtte tillerkännas dem för det i ansöknings-  
ningen angivna området å fastigheten Malmön 1<sup>1</sup>.

Markägaren hade icke något att erinra mot lösningsanspråket.

## 6 §.

Det utreddes och antecknades såsom ostridigt,

att Ester Dahn och Karl Gunnar Tillroth med nyttjanderätt för bostadsändamål  
innehade annan tillhörig mark, nämligen lägenheten Fiskeläget nr 212 B å fastig-  
heten Malmön 1<sup>1</sup>,

att de därå ägde boningshus, som lämnade nöjaktig bostad åt dem och deras  
familj,

att, då ansökan om utövande av lösningsrätten gjordes, marken mer än tio år i  
följd innehafts av annan än ägaren,

att ett nyttjanderättshavaren tillhörigt boningshus, som lämnade nöjaktig bo-  
stad åt honom och hans familj, fanns å marken uppfört den 1/1 1919,

att det ansågs uppenbart, att mer än en fjärdedel av det värde, marken med  
därå befintliga byggnader ägde, belöpte på nyttjanderättshavarens byggnader,

att avståendet av den till lösning ifrågasatta marken icke skulle medföra av-  
sevärd olägenhet för huvudfastigheten eller därmed sambrukad, jordägaren tillhörig  
fastighet,

att nyttjanderättshavarens boningshus i sin helhet var beläget å mark, som enligt byggnadsplaneförslaget var avsedd till enskilt bebyggande,

att inlösen av området icke medför, att byggnadsplaneförslagets genomförande eller lämplig indelning i tomtplatser försvåras.

På grund härav funno förrättningsmännen, att samtliga i ensittarlagen stadgade villkor för lösningsrätt voro uppfyllda.

7 §.

Markägaren och nyttjanderättshavaren överenskommo, i samråd med förrättningsmännen, om sträckningen av gränserna för lösningsområdet, vilka gränser utstakades på marken. Dessa gränser överensstämde med byggnadsplaneförslaget.

8 §.

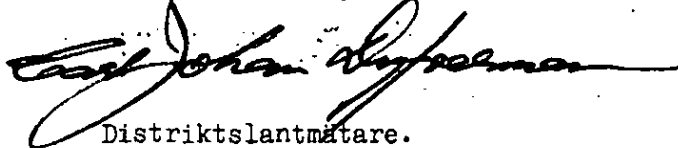
Ombudet för byggnadsnämnden förklarade, att han icke hade något att erinra mot förrättningen eller mot de utstakade gränserna för lösningsområdet.


9 §.

Lantmätaren beslöt, att genom mätning karta i skalan 1:400 skulle upprättas över lösningsområdet. Sedan så skett, skulle förrättningen fortsättas å tid och plats, varom gode männen och sakägarna skulle i god tid erhålla underrättelse.

Malmö den 8 juni 1954.

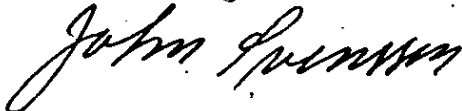
På tjänstens vägnar:


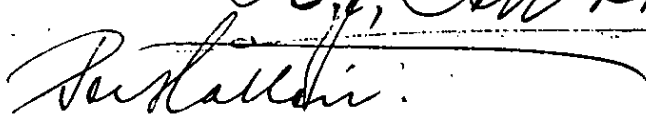
  
Distriktslantmätare.

  
God man.

  
God man.

Såsom sakägare underskriva:



## 10 §.

År 1955 den 19 december inställde sig undertecknad lantmätare ånyo å förrättningsstället för fortsatt handläggning av förrättningen och hade därvid tillstädeskommit:

skiftesgodemännen Sterner Larsson och Villiam Carlsson,

sakägarna Ester Dahn och Karl Tillroth genom H.J. Ahlstedt enligt fullmakt (se bil. nr. 6) och Per Hällén samt John Svensson.

## 11 §.

Lösningens gränser hade nu i behörig ordning utmärkts på marken, mätning hade verkstälts och karta hade upprättats, vilken karta företeddes.

Vid mätningen hade befunnits, att gränsbestämning icke erfordrades, enär det inlösta området på alla sidor gränsade mot stamfastigheten.

## 12 §.

Arealuträkning utfördes, varvid lösningens areal befanns utgöra 93 kvadratmeter.

R. Nr: ..... /166

## 13 §.

Markägaren och nyttjanderättshavaren överenskommo, att med det inlösta området skulle följa rätt att till utfartsväg begagna stamfastigheten tillhörig mark, som enligt byggnadsplaneförslaget eller blivande byggnadsplan var avsedd till gatumark eller som vid lantmäteriförrättningar bibehålles såsom förbindelsevägar inom ifrågasvarande byggnadskvarter.

Med det inlösta området skulle härutöver icke följa rätt till eller delaktighet i styckningsfastighetens ägor, tillydenheter, rättigheter eller förmåner.

14 §.

Upptogs till behandling frågan om den för området utgående löseskillingen. Markägaren och nyttjanderättshavaren överenskommo om en löseskillning av kronor 0.95 per kvadratmeter eller totalt 88:- kronor, vilket jämväl förrättningsmännen funno motsvara markens värde.

15 §.

Förrättningsmännen meddelade utan meningskiljaktighet följande

b e s l u t.

Ester Dahn och Karl Tillroth innehar med nyttjanderätt för bostadsändamål annan tillhörig mark, nämligen lägenheten Fiskeläget nr 212 B å fastigheten Malmön 1<sup>1</sup>. På sätt närmare framgår ovan av 6 § äro samtliga i ensittarlagen stadgade villkor för lösningsrätt uppfyllda.

På grund härav pröva förrättningsmännen skäligt tillerkänna Ester Dahn och Karl Tillroth lösningsrätt till ifrågavarande område med de gränser, som vid denna förrättning utstakats på marken och som närmare framgå av förrättningskartan, mot en löseskillning av Åttioåtta ( 88:- ) Kronor.

Med det inlösta området skall följa rätt att till utfartsväg begagna stamfastigheten tillhörig mark, som enligt byggnadsplaneförslaget eller blivande byggnadsplan är avsedd till gatumark eller som vid lantmåteriförrättningar bibehålles såsom förbindelsevägar inom ifrågavarande byggnadskvarter.

Med det inlösta området skall härutöver icke följa rätt till eller delaktighet i styckningsfastighetens ägor, tillydenheter, rättigheter eller förmåner.

16 §.

Beskrivning över det inlösta området tecknades å kartan.

17 §.

Förrättningskostnaderna skulle betalas av Ester Dahn och Karl Tillroth.



18 §.

Att mottaga avskrift av förrättningshandlingarna och kopia av kartan utsågs kontrollanten H.J. Ahlstedt, Bohus-Malmön.

19 §.

Förrättningen förklarades avslutad med besked,

att avskrift av förrättningshandlingarna och kopia av kartan skulle utgivas den 18 januari 1956

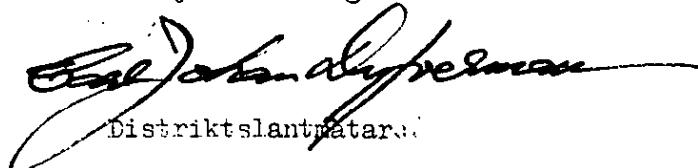
att rättsägare, som vore missnöjd med förrättningen, ägde däremot fullfölja talan hos Sunnervikens domsagas ägodelningsrätt genom besvär, som skulle till ägodelningsrätten eller dess ordförande ingivas inom sextio dagar från denna dag eller, på klagandens eget äventyr, med posten insändas så tidigt, att de komme vederbörande myndighet tillhanda inom angivna tid,

att det ålåge nyttjanderättshavaren vid lösningsrättens förlust, att inom nittio dagar efter det beslutet i ärendet vunnit laga kraft, hos Konungens Befallningshavande i Göteborgs och Bohus län nedsätta den bestämda löseskillingen.

att nyttjanderättshavaren vid nedsättningen skulle ingiva gravationsbevis rörande fastigheten (bilagan B), beslutet i ärendet (förrättningsprotokollet) samt bevis, att och när beslutet vunnit laga kraft, ävensom kartan över området, vid äventyr att det felande varder på nyttjanderättshavarens bekostnad anskaffat av Konungens Befallningshavande.

Malmön den 19 december 1955.

På tjänstens vägnar:



Distriktslantmätare

*Oliver Larsson*  
God man.

*William Carlson*  
God man.

Såsom sakägare underskriva:

*H. J. Madsen*      *Richard*  
*John Peterson*

LÄNSSTYRELSEN  
I  
GÖTEBORGS OCH BOHUS LÄN  
LANDSKANSLIET

Dnr. 84.154.  
Inkom till distriktslantmätaren i  
Sunnervikens distr. den 20.13.1954.

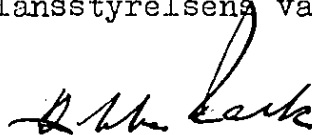
III L 114 53.

R e s o l u t i o n.

Länsstyrelsen finner jämlikt 6 § i lagen den 18 juni 1925 om rätt i vissa fall för nyttjanderättshavare att inlösa under nyttjanderätt upplåtet område skäligt förordna distriktslantmätaren i Sunnervikens distrikt, att, därest laga hinder icke möter, verkställa förrättning för prövning av frågan om Karl Tillroths och Ester Dahns, Bohus - Malmön, lösningsrätt till ett område benämnt Fiskeläget nr 212 B, beläget å fastigheten Malmön 1<sup>1</sup> i Malmöns municipalsamhälle.

*est*  
*100* Göteborg i landskansliet den 1 mars 1954.

På länsstyrelsens vägnar:



(Ebbe Mark)

SECRET

Utan avgift.

52 - 114 53.

Inl. av ass. Axelsson

FF Nr. 6:19  
Inkom till Göteborgs och Bohus län  
lantmäterikontor den 21/10 1953

9

Återställs till Länsstyrelsen i Göteborgs och Bohus län. Ansökningen tillstyrkes och till förrättningsman föreslås distriktslantmätaren i Sumnervikens distrikt. Göteborg i länets lantmäterikontor den 21/10 1953

Inkom till Landskansliet  
den 22/10 1953

Lars Lejdström<sup>2</sup>  
/Lars Lejdström/

Till bilaga A.

Till Länsstyrelsen i Göteborgs och Bohus län.

Undertecknade, Ester Dahn och Karl Gunnar Tillroth får härmed vördsamt anhålla att länsstyrelsen ville förordna lantmätare för företagande av förrättning för prövning av frågan om vår lösningsrätt jämlikt ensittarlagen till ett tomtområde, benämnt Fiskläget nr 212 B och beläget å fastigheten Malmön 1<sup>1</sup> i Malmöns municipalsamhälle, Askums socken, vilken fastighet tillhör Granitaktiebolaget C.A. Kullgrens Enka.

Nyttjanderätten till ifrågavarande tomtområde har sedan omkring 90 år tillbaka innehafts av annan än ägaren till Malmön 1<sup>1</sup>. Å tomtområdet fanns den 1 januari 1919, uppfört <sup>dävarande</sup> nyttjanderättshavaren tillhörigt boningshus, vilket då lämnade och alltjämt lämnar nöjaktig bostad. Vi äro ägare till boningshuset och innehar nyttjanderätten till tomtområdet. Mera än 1/4 av det värde marken med därå uppförda byggnader äger belöper å oss tillhöriga byggnader. Tomtområdet har en areal av cirka 100 m<sup>2</sup> och den årliga tomtlejan är 5 kronor.

Bohus-Malmön den 25 september 1953.

Från Ester Dahn  
K. Tillroth

Karl Tillroth

Översändes till överlantmätaren i Göteborgs och Bohus län, som behagade i ärendet till länsstyrelsen inkomma med yttrande och remisshandlingarna därvid återställa.

Göteborg, i landskansliet, den 17 oktober 1953.

Enligt uppdrag

*[Signature]*

nr 1113/1953

GRAVATIONSBEVIS

angående lügenheten Malmön 1<sup>1</sup> i Askums socken, Sotenäs härad, tillhörig Granitaktiebolaget C. A. Kullgrens Enka enligt lagfart den 7 juli 1894, § 167.

Ifrågavarande lügenhet besväras icke av andra inteckningar än dem som meddelats:

A. i ifrågavarande lügenhet, Malmön 1<sup>1</sup>:

1/ den 15 juli 1903, § 219, för femtio års besittningsrätt från den 1 januari 1900 till tomtplatsen n:r 97 äldre nummer enligt karta av år 1898 och övriga villkor enligt upplåtelse av Granitaktiebolaget C. A. Kullgrens Enka i kontrakt den 20 oktober 1900 till Carl Johan Pettersson och hans hustru Anna Paulina Johansson;

2/ den 15 mars 1904, § 131, för femtio års nyttjanderätt från den 1 januari 1902 till tomtplatsen n:r 141 enligt upplåtelse av Granit A.B. C. A. Kullgrens Enka i kontrakt den 7 november 1902 till Bengt Bengtsson;

3/ den 15 mars 1904, § 134, för femtio års nyttjanderätt från den 1 januari 1903 till tomtplatsen n:r 123 enligt upplåtelse av Granitaktiebolaget C. A. Kullgrens Enka i kontrakt den 28 november 1903 till Kooperativa Handelsföreningen Klippan;

4/ den 7 september 1904, § 41, för femtio års nyttjanderätt från den 1 januari 1904 till en tomtplats n:r 323 jämte övriga villkor enligt upplåtelse av Granitaktiebolaget C. A. Kullgrens Enka i kontrakt den 26 april 1904 till Smedmästaren Albin Olsson;

5/ den 17 januari 1906, § 143, för nyttjanderätt åt Patrik Johansson och hans hustru Ida Maria Johansdotter till tomtplatsen n:r 330 under femtio år från den 1 januari 1905 eller ock under deras livstid jämte övriga förmåner enligt upplåtelse av Granit-

.kstpl. 0:25

aktiebolaget C. A. Kullgrens Enka i kontrakt den 15 december 1905;

6/ den 17 januari 1906, § 144, för nyttjanderätt till tomtan n:r 362 åt Per Larsson och hans hustru Cecilia Andersdotter under femtio år från den 1 januari 1906 eller ock under deras livstid jämte övriga förmåner enligt upplåtelse av Granitaktiebolaget C. A. Kullgrens Enka i kontrakt den 15 december 1905;

7/ den 17 januari 1906, § 147, för nyttjanderätt till tomtan n:r 329 åt Johannes Olsson och hans hustru Agda Olsson under femtio år från den 1 januari 1905 eller ock under deras livstid jämte övriga förmåner enligt upplåtelse av Granitaktiebolaget C. A. Kullgrens Enka i kontrakt den 15 december 1905;

8/ den 15 januari 1907, § 172, för nyttjanderätt under femtio år räknade från den 15 december 1906 eller ock under Karl Anton Antonsson Bengtssons livstid till tomten n:r 367 jämte övriga förmåner enligt utfästelse av Granitaktiebolaget C. A. Kullgrens Enka i kontrakt den 20 december 1906 till Karl Anton Antonsson Bengtsson;

9/ den 16 januari 1907, § 183, för nyttjanderätt till tomten n:r 622 C. G. Nelson och hans hustru Selma Nelson under femtio år från den 1 januari 1906 eller ock under deras livstid jämte andra förmåner enligt upplåtelse av Granitaktiebolaget C. A. Kullgrens Enka i kontrakt den 17 september 1906;

10/ den 16 januari 1907, § 184, för nyttjanderätt under femtio år från den 1 januari 1906 till en tomt om 1225 kvadratmeter invid folkparken jämte andra förmåner åt föreningen Folkets hus u.p.a. enligt upplåtelse av Granitaktiebolaget C. A. Kullgrens Enka i kontrakt den 17 september 1906;

11/ den 16 mars 1910, § 156, efter ansökning den 8 september 1909, § 53, för nyttjanderätt till jord åt fru Maria Westblad under femtio år från den 1 januari 1909 eller ock under hennes livs-

tid enligt upplåtelse av Granitaktiebolaget C. A. Kullgrens Enka i kontrakt den 30 mars 1909;

12/ den 6 september 1910, § 99, för nyttjanderätt under femtio år från den 1 januari 1901 och för livstiden till en tomtplats enligt upplåtelse av Granitaktiebolaget C.A.Kullgrens Enka i kontrakt den 13 april 1901 till James Olsson och hans hustru Alma Emilia Olsson;

13/ den 17 januari 1912, § 115, Leopold Ellertsson till säkerhet för arrenderätt till en tomtplats under femtio år räknade från den 1 januari 1911 jämte övriga förmåner enligt upplåtelse av Granitaktiebolaget C. A. Kullgrens Enka i kontrakt den 14 december 1911;

14/ den 10 november 1943, § 917, Arne Bergenholtz till säkerhet för rätt att under en tid av tjugofem år, räknade från den 1 januari 1944, nyttja ett i så kallade Skuthamnå intecknade fastigheten beläget område om 150 kvadratmeter enligt upplåtelse av Granitaktiebolaget C. A. Kullgrens Enka i kontrakt den 24 september 1943;

15/ den 26 maj 1948, n:r 568, för sjuuttontusen /17.000/ kronor med fem procent ränta enligt skuldebrev den 1 juli 1894 av Granitaktiebolaget C. A. Kullgrens Enka till innehavaren samt nytt inteckningsmedgivande den 12 maj 1948; beträffande vilken inteckning antecknats dels den 20 april 1949, n:r 509, att vid fördelning av löseskillingen för jämlikt ensittarlagen inlösta lägenheterna Malmö 1<sup>11</sup> - 1<sup>33</sup> & inteckningens huvudstol utfallit 5.000 kronor, varför inteckningen till motsvarande belopp vore utan verkan, dels ock den 2 april 1952, n:r 408, att vid fördelning av löseskillingen den 17 mars 1952 för jämlikt ensittarlagen inlösta lägenheterna Malmö 1<sup>54</sup> - 1<sup>68</sup> & inteckningens huvudstol utfallit

3.000 kronor, varför inteckningen till motsvarande belopp vore utan verkan;

16/ den 26 maj 1948, n:r 570, för sjuttontusen /17.000/ kronor med fem procent ränta enligt skuldebrev den 1 juli 1894 av Granitaktiebolaget C. A. Kullgrens Enka till innehavaren samt nytt inteckningsmedgivande den 12 maj 1948;

17/ den 26 maj 1948, n:r 572, för elvatusen /11.000/ kronor med fem procent ränta enligt skuldebrev den 1 juli 1894 av Granitaktiebolaget C. A. Kullgrens Enka till innehavaren samt nytt inteckningsmedgivande den 12 maj 1948;

18/ den 26 maj 1948, n:r 574, för femtontusen /15.000/ kronor med fem procent ränta enligt skuldebrev den 1 juli 1894 av Granitaktiebolaget C. A. Kullgrens Enka till innehavaren samt nytt inteckningsmedgivande den 12 maj 1948;

19/ den 26 maj 1948, n:r 576, för tjugotusen /20.000/ kronor med fem procent ränta enligt skuldebrev den 2 december 1897 av Granitaktiebolaget C. A. Kullgrens Enka till innehavaren samt nytt inteckningsmedgivande den 12 maj 1948;

20/ den 26 maj 1948, n:r 578, för tjugotusen /20.000/ kronor med fem procent ränta enligt skuldebrev den 2 december 1897 av Granitaktiebolaget C. A. Kullgrens Enka till innehavaren samt nytt inteckningsmedgivande den 12 maj 1948;

21/ den 26 maj 1948, n:r 580, för femtiotusen //50.000/ kronor med sex procent ränta enligt skuldebrev den 30 oktober 1914 av Granitaktiebolaget C. A. Kullgrens Enka till innehavaren samt nytt inteckningsmedgivande den 12 maj 1948;

22/ den 26 maj 1948, n:r 582, för femtiotusen //50.000/ kronor med sex procent ränta enligt skuldebrev den 30 oktober 1914 av Granitaktiebolaget C. A. Kullgrens Enka till innehavaren, samt nytt inteckningsmedgivande den 12 maj 1948;



23/ den 26 maj 1948, n:r 584, för femtiotusen /50.000/ kronor med sex procent ränta enligt skuldebrev den 1 juli 1915 av Granitaktiebolaget C. A. Kullgrens Enka till innehavaren samt nytt inteckningsmedgivande den 12 maj 1948;

24/ den 26 maj 1948, n:r 586, för femtiotusen /50.000/ kronor med sex procent ränta enligt skuldebrev den 30 oktober 1914 av Granitaktiebolaget C. A. Kullgrens Enka till innehavaren samt nytt inteckningsmedgivande den 12 maj 1948;

25/ den 26 maj 1948, n:r 588, för åttioettusen /81.000/ kronor med sex procent ränta enligt skuldebrev den 28 maj 1946 av Granitaktiebolaget C. A. Kullgrens Enka till innehavaren samt nytt inteckningsmedgivande den 12 maj 1948;

gällande inteckningarna under mom. 15/ - 25/ med avseende å förmånsrätten i den ordning de influerit i detta bevis.

B. i ifrågavarande lügenhet, Malmön 1<sup>1</sup>, och lügenheten Malmön 1<sup>10</sup>;

26/ den 29 september 1948, n:r 1013, till ytterligare säkerhet för åttahundrafemtiotusen /850.000/ kronor med fem procent ränta enligt skuldebrev den 28 augusti 1948 av Granitaktiebolaget C. A. Kullgrens Enka till innehavaren, och har nämnda skuldebrev av inskrivningsdomaren i Uddevalla den 8 september 1948, § 524, faststälts i tomten n:r 3 inom kvarteret Bagge och tomten n:r 3 inom kvarteret Anegrund i Uddevalla stad;

27/ den 23 februari 1949, n:r 201, till ytterligare säkerhet för tvåhundrafemtiotusen /250.000/ kronor med fem procent ränta enligt skuldebrev den 15 januari 1949 av Granitaktiebolaget C. A. Kullgrens Enka till innehavaren, och har nämnda skuldebrev av inskrivningsdomaren i Uddevalla den 2 februari 1949, § 37, faststälts i tomten n:r 3 inom kvarteret Bagge och tomten nr 3 inom kvarteret Anegrund i Uddevalla stad;

C. i ifrågavarande lägenhet, Malmön 1<sup>1</sup>:

28/ den 3 juni 1953, n:r 1475, Kungl. Telegrafverket till säkerhet för rätt att å egendomen nedlägga och under femtio år bibehålla för Telegrafverkets telegraf- och telefonledningar erforderliga jordkablar med mera enligt upplåtelse av Granitaktiebolaget C. A. Kullgrens Enka i handling den 17 november 1952 och den 12 januari 1953.

I övrigt förekommer icke annat av beskaffenhet att bära i detta bevis anmärkas än att dels länsstyrelsen i Göteborgs och Bohus län vid skilda tillfällen förordnat lantmätare att verkställa förrättningar jämlikt ensittarlagen för prövning av frågan om ett flertal personers lösningsrätt till områden under Malmön 1<sup>1</sup>, dels den 19 april 1950, n:ris 593 - 605, inteckningarna under mom. 15/ - 27/ med förbehåll jämlikt 33 § inteckningsförordningen dödats i lägenheterna Malmön 1<sup>34</sup> - 1<sup>43</sup>, dels den 20 februari 1952, n:ris 195 - 207, inteckningarna under mom. 15/ - 27/ med förbehåll jämlikt 33 § inteckningsförordningen dödats å lägenheterna Malmön 1<sup>44</sup> - 1<sup>53</sup> samt såvitt de besvärade fastigheten Malmön 1<sup>69</sup>, dels ock den 4 november 1953, n:ris 2919 - 2931, inteckningarna under mom. 15/ - 27/ med förbehåll jämlikt 33 § inteckningsförordningen dödats i lägenheterna Malmön 1<sup>70</sup> - 1<sup>88</sup> och 1<sup>106</sup>; betygar Uddevalla i Sunnervikens domsagas kansli den 8 december 1953.

På tjänstens vägnar:

Bertil Dolfe

Bestyrkes å tjänstens vägnar:

*Erik Johan Nyström*

Fullmakt.  
(Får ej avskiljas från kallelsen)

Herr Ahlsstedt

för att vid ovannämnda ~~förrättning~~ sammanträde vår talan föra och rätt bevaka, ävensom att å ~~våra~~ våra vägnar ingå förening i frågor, som vid förrättningen förekomma. — Ombudets laga åtgärder godkännas.

Örebro

den 4 juni 1954.

Karl Tillroth.

Ester Dahn

Bevittnas:

Anders J. Kihlman

Ester Eriksson

Blanketten kan an

Bl. 0202. 30000.

SRA 266453

0202

## LANTMÄTERIET

## Kallelse till sammanträde.

Dnr. 21/51, 180/51, 99/53, 160-163/53, 240/53, 236/53, 67-69/54, 78-98/54, 108-111/54, 120/54.

Till

Granitaktiebolaget C.A. Kullgrens Enka,  
Uddevalla.

Sammanträde för inlösningsförrättningar enligt ensittarlagen beträffande områden å Malmö l<sup>1</sup> inom Malmöns municipalsamhälle i Askums socken har blivit utsatt att hållas tisdagen den 8 juni 1954 kl. 11.15 å kommunalrummet i Bohus-Malmö.

~~härvid förskickas utskrift~~

Härvid förekommer till behandling bland annat: Se omstående sida.

Såsom uppgiven sakägare kallas Ni till sammanträdet och anmanas att därvid förete tillgängliga åtkomsthandlingar, handlingar rörande servitut samt kartor och lantmäterihandlingar angående område, som beröres av förrättningen.

Därest inställelse sker genom ombud, skall fullmakt i huvudskrift företes. Om så anses lämpligt kan fullmaktsformuläret nedan ifyllas och användas. Härvid bör särskilt observeras att fullmakten icke får avskiljas från kallelsen.

På tjänstens vägnar:

Carl Johan Dyfverman

Distriktslantmätare.

## Fullmakt.

(Får ej avskiljas från kallelsen)

för förvaltaren Per Hällén, Bohus-Malmö

att vid ovannämnda ~~förrättningen~~ sammanträde vår talan föra och rätt bevaka, ävensom att å våra vägnar ingå förening i frågor, som vid förrättningen förekomma. — Ombudets laga åtgärder godkännas.

Uddevalla den 25 maj 1954

Granitaktiebolaget C.A. Kullgrens Enka

E Egerlund

Bevittnas:

Kurt Berghman

T Fischer



Att Kungl. patent- och registreringsverket den 8 februari 1897 beviljat registrering för Granitaktiebolaget C.A. Kullgrens Enka.

att, enligt en denna dag i aktiebolagsregistret intagen uppgift, styrelsen, som har sitt säte i Uddevalla, utgöres av konsuln William Graham Thorburn i Uddevalla, direktören Gerdt Victor Kullgren i Ljungskile, Ljungskile kommun av Göteborgs och Bohus län, fondkommissionären Alf Kullgren och arkitekten Jan Steen, båda i Göteborg, samt fru Inga Ekstedt i Stockholm, med ingenjören Ralf Thorburn i Västerås och kontorschefen Alfred Rönnau i Uddevalla till suppleanter,

verkställande direktör är direktören Ernst Ragnar Egerlund i Uddevalla, att firman tecknas, förutom av styrelsen, av Egerlund det varder härmed till bevis meddelat.

Stockholm den 5 augusti 1953.

Ex officio:

Walter Welin

Kungl. patent- och registreringsverket

Kommissionären

EM

Lösen kr 2:-


Stämpel kr 2:-

Summa kr 4:-

Vidimeras:

Astrid Nord Leif Hermansson

Bestyrkes å tjänstens vägnar:



## LANTMÄTERIET

## Kallelse till sammanträde.

Dnr.

Till

Herr Karl Gunnar Tillroth,  
c/o Dahn,  
Ostindiegatan 16,  
Göteborg V.

Sammanträde för inlösningsförrättningar enligt ensittarlagen å Malmö l<sup>1</sup> inom Malmöns municipalsamhälle i Askums socken har blivit utsatt att hållas måndagen den 19 december 1955 kl. 14.00 å kommunalrummet i Bohus - Malmö, varvid förekommer till behandling bl. a. frågan om lösningsrätten för Ernst Bernhard Olsson, gränsbestämning mot Malmö l<sup>1</sup> samt bestämmande av löseskillingen m.m. och avslutande av förrättningarna avseende Oswald Billqviste och Ernst Bernhard Olssons områden samt ~~liknande~~ <sup>har blivit utsatt att hållas</sup> ~~liknande~~ <sup>liknande</sup> de inlösningsförrättningar, som ~~sått~~ börjades den 8/6 1954 och den 10/6 1955.

Härvid förekommer till behandling bland annat:

Såsom uppgiven sakägare kallas Ni till sammanträdet och anmanas att därvid förete tillgängliga åtkomsthandlingar, handlingar rörande servitut samt kartor och lantmäterihandlingar angående område, som beröres av förrättningen.

Därest inställelse sker genom ombud, skall fullmakt i huvudskrift företes. Om så anses lämpligt kan fullmaktsformuläret nedan ifyllas och användas. Härvid bör särskilt observeras att fullmakten icke får avskiljas från kallelsen.

På tjänstens vägnar:

Carl Johan Dyfverman

Distrikts- lantmätare.

Fullmakt.

(Får ej avskiljas från kallelsen)

för Herr Hj Ahlstedt Bohus - Malmö  
att vid ovannämnda <sup>förrättning</sup> ~~min~~ sammanträde vår talan föra och rätt bevaka, ävensom att å <sup>mina</sup> våra vägnar ingå förening i frågor, som vid förrättningen förekomma. — Ombudets laga åtgärder godkännas.

Göteborg den 13 dec 1955

Karl Tillroth

E. Dahn  
f. Tillroth

Bevittnas:

J. Franne

Alie Franne

Dnr 84/54.

Malmö 1<sup>1</sup>.

## MÄTNINGSDATA;

Station Syftp. Mätt riktn. Mätt avstånd

o 6703

o 68	0.00	23.84
o 67	200.00	27.20
n 701	286.63	11.62

o 6704

o 68	0.00	35.85
o 67	200.00	15.175
n 699	328.51	1.30
n 700	299.63	10.71

o 6701

o 67	0.00	38.25
o 68	200.00	12.78
o 698	8.69	12.93

*[Handwritten signature]*



Avsänd den 28 januari 1956.

## RÄKNING

Ostindiegatan 16, Göteborg V.

till Fru Ester Dahn, ~~Box 163 31, Stockholm 16~~

Där ej ersättning uttagits genom postförskott skall, även om anmärkning göres mot räkning eller besvär anföres över förrättning, betalning erläggas till lantmäteristyrelsen genom insättning å postgirokonto nr 15673 inom fyra veckor efter det att räkning eller annan underrättelse om betalningsskyldigheten avsänts till vederbörande sakägare eller överlämnats till honom.

Vill betalningsskyldig framställa anmärkning mot räkning, skall detta göras hos lantmäteristyrelsen, Box 163 31, Stockholm 16, snarast möjligt och senast inom tre veckor från det betalning erlagts.

Anm. Är fråga om förrättning, skall besvär över beslut om fördelning mellan sakägare av förrättningskostnad anföras hos vederbörande ägodelningsrätt (undantagsvis magistrat eller länsstyrelse) på sätt framgår av vid förrättningen fört protokoll.

DEBET

Dnr 84/54 Inlösningsförrättning å Malmö 1<sup>1</sup>, lägenheten Fiskläget nr 212 B, inom Malmöns municipalsamhälle i Askums socken, Södra Sotenäs kommun, Göteborgs och Bohus län.

Statsverket tillkommande ersättning enligt 1952 års lantmäteritaxa:

Grundavgift: inlösningsförrättning	75:-
Tilläggsavgift: " , en inlöst ägolott mindre än 0,5 hektar	75:-

Summa	Kronor	150:-
-------	--------	-------

Av statsverket förskjutna utgifter (se räkningar tillställda H.J. Ahlstedt Bohus-Malmö):

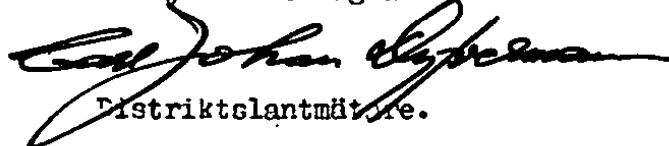
Ersättning åt skiftesgodemannen Sterner Larsson	1:60
" " " William Carlsson	1:38
Hantlangning	6:77

Totalsumma	Kronor	159:75
------------	--------	--------

vilket belopp jämkas till närmaste hela kronotal eller	Kronor	160:-
Beloppet skall betalas av Fru Ester Dahn och Herr Karl Tillroth.		

Uddevalla den 28 januari 1956.

På tjänstens vägnar:

  
Distriktslantmätare.

Räkningens nummer skall angivas å inbetalnings- eller girokortets kupong.