

STADSBYGGNADSKONTORET

Kartan upprättad av Kart & Mätelsheten 2017-08-22
 Patrik Spahr
 Mätningssingenjör
 08-591 260 00 vx
 kartomat@sigtuna.se

Fastighet: Steninge 1:98
 Adress: -
 Areal: 717 kvm
 Skala: 1:200
 Originalformat: A3L

KOORDINATSYSTEM

Plan: SWEREF99 18 00 Höjd: RH2000

PLANER

Nummer: 305 Laga kraft: 2015-01-27

För mer information om planbestämmelser se www.sigtuna.se/detaljplaner

UPPLYSNINGAR

Redovisning av rättigheter och bestämmelser kan vara ofullständig.

Före schaktning bör kontakt tas med el-, tele-, kabel-, fiberkabel- samt fjärrvärmeoperatör angående underjordiska ledningar.
















OBS! Markarbeten pågår. Redovisade höjder kan vara inaktuella!

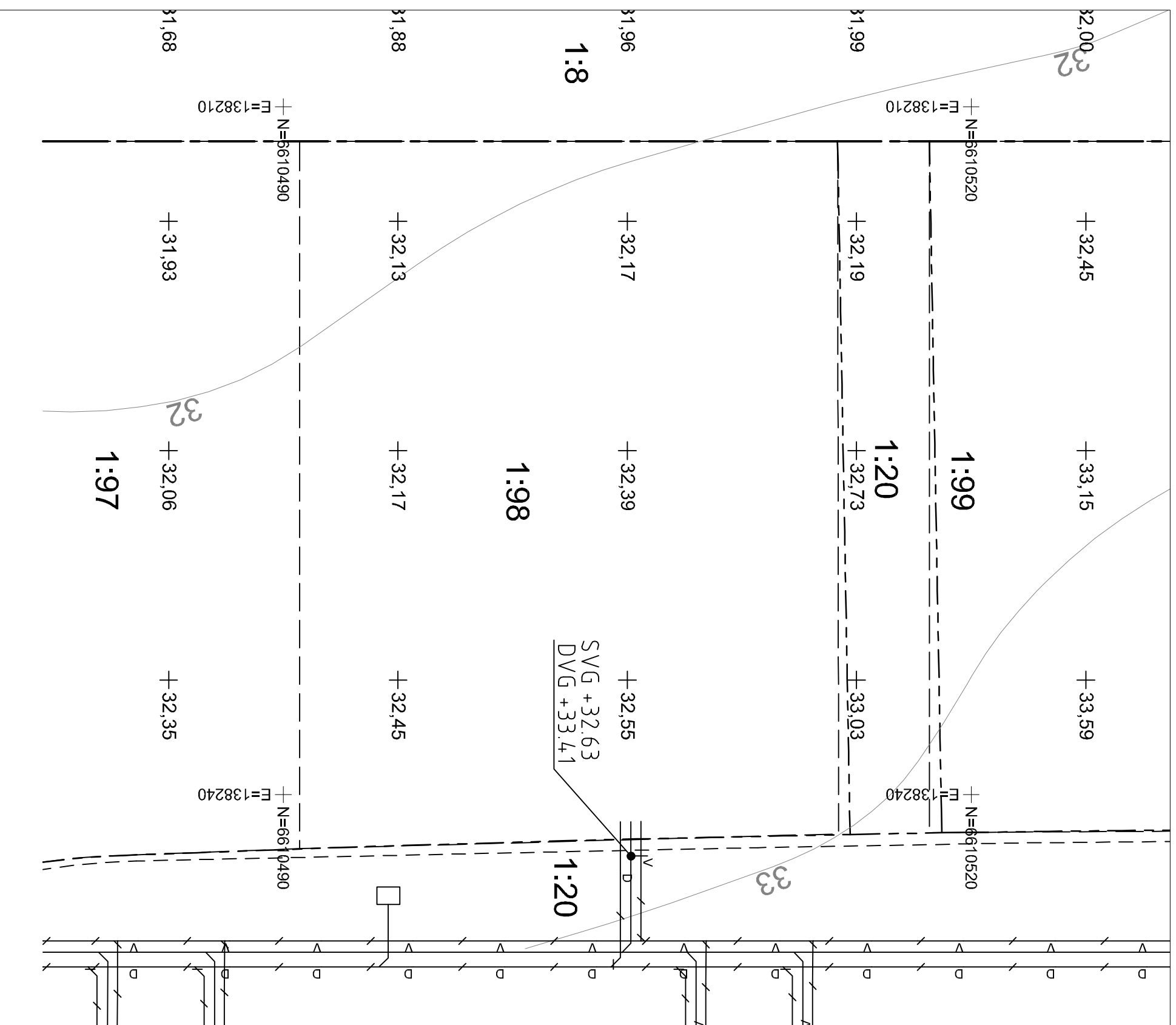
VATTEN OCH AVLÖPP

VFP V32
 SFP S110
 DFP D160
 Vattentryck 72 meters vattenpelare över nollplanet.

Uppgifterna om ledningarna är från arbetsritning och är ej utbyggd.
 Förbindelsepunkten ska framschaktas för höjd och lägeskontroll innan byggnation påbörjas.

TECKENFÖRKLARING

	Fastighetsgräns		Gränspunkt med beteckning
	Traktgräns		Koordinatkrävs med N- och E-koordinat
	Detaljplanegräns		Fastighetsbeteckning
	Användningsgräns		10m höjdnrd fr. laserskan 2015
	Egenskapsgräns		1m höjdkurva fr. laserskan 2015
	Väg, planerad		Befintlig vattenledning
	GC-väg, planerad		Befintlig dagvattenledning
			Befintlig spillvattenledning
			Förbindelsepunkt



0 10
 Skala 1:200