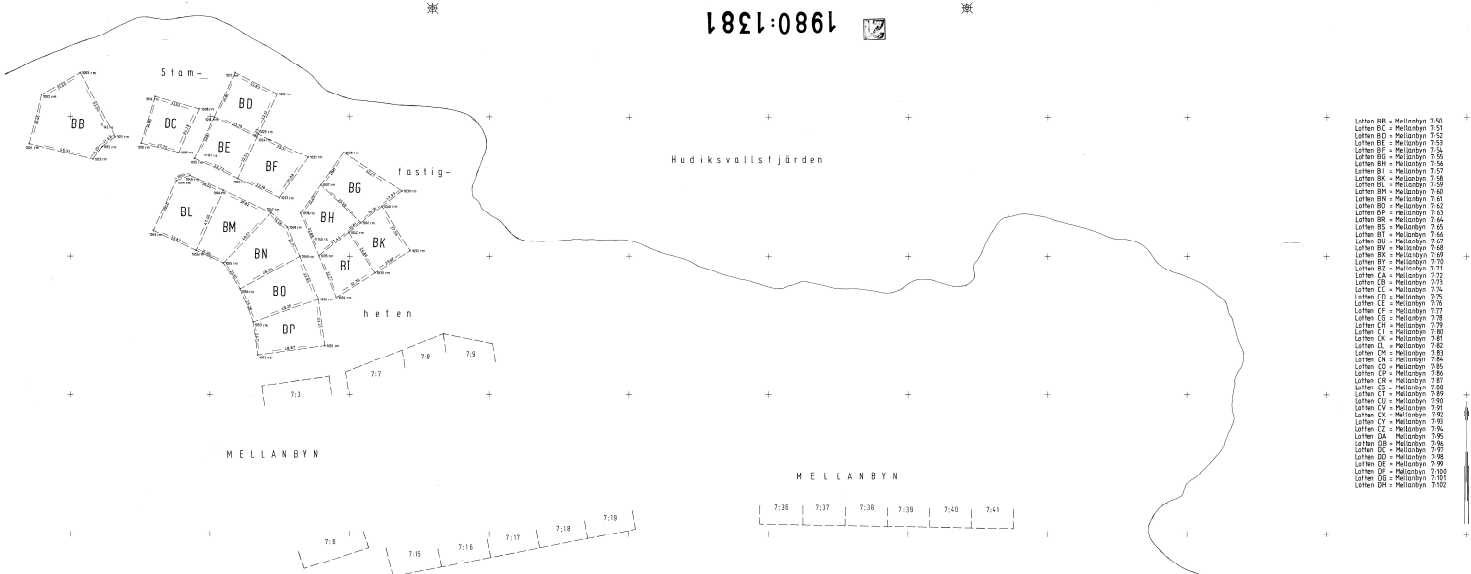
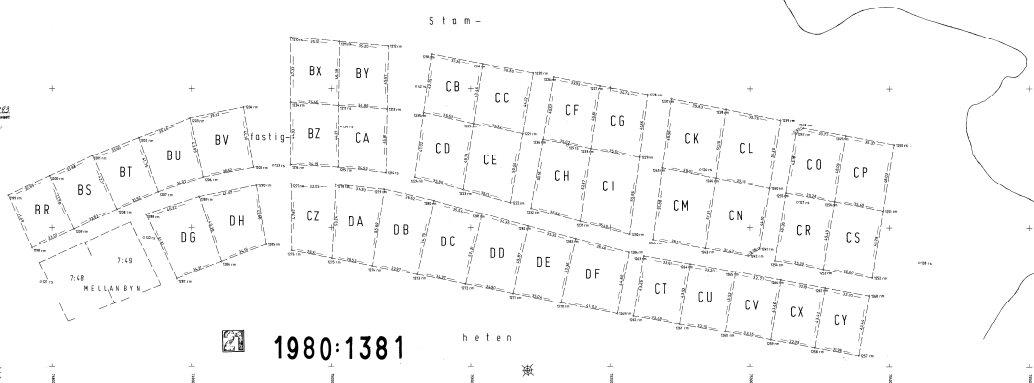


1980:1381



- Lottern BH = Mellanbyn 7:50
- Lottern BC = Mellanbyn 7:51
- Lottern BP = Mellanbyn 7:52
- Lottern BE = Mellanbyn 7:53
- Lottern BF = Mellanbyn 7:54
- Lottern BG = Mellanbyn 7:55
- Lottern BH = Mellanbyn 7:56
- Lottern BI = Mellanbyn 7:57
- Lottern BJ = Mellanbyn 7:58
- Lottern BK = Mellanbyn 7:59
- Lottern BL = Mellanbyn 7:60
- Lottern BM = Mellanbyn 7:61
- Lottern BN = Mellanbyn 7:62
- Lottern BO = Mellanbyn 7:63
- Lottern BP = Mellanbyn 7:64
- Lottern BQ = Mellanbyn 7:65
- Lottern BR = Mellanbyn 7:66
- Lottern BS = Mellanbyn 7:67
- Lottern BT = Mellanbyn 7:68
- Lottern BU = Mellanbyn 7:69
- Lottern BV = Mellanbyn 7:70
- Lottern BW = Mellanbyn 7:71
- Lottern BX = Mellanbyn 7:72
- Lottern BY = Mellanbyn 7:73
- Lottern BZ = Mellanbyn 7:74
- Lottern CA = Mellanbyn 7:75
- Lottern CB = Mellanbyn 7:76
- Lottern CC = Mellanbyn 7:77
- Lottern CD = Mellanbyn 7:78
- Lottern CE = Mellanbyn 7:79
- Lottern CF = Mellanbyn 7:80
- Lottern CG = Mellanbyn 7:81
- Lottern CH = Mellanbyn 7:82
- Lottern CI = Mellanbyn 7:83
- Lottern CJ = Mellanbyn 7:84
- Lottern CK = Mellanbyn 7:85
- Lottern CL = Mellanbyn 7:86
- Lottern CM = Mellanbyn 7:87
- Lottern CN = Mellanbyn 7:88
- Lottern CO = Mellanbyn 7:89
- Lottern CP = Mellanbyn 7:90
- Lottern CQ = Mellanbyn 7:91
- Lottern CR = Mellanbyn 7:92
- Lottern CS = Mellanbyn 7:93
- Lottern CT = Mellanbyn 7:94
- Lottern CU = Mellanbyn 7:95
- Lottern CV = Mellanbyn 7:96
- Lottern CW = Mellanbyn 7:97
- Lottern CX = Mellanbyn 7:98
- Lottern CY = Mellanbyn 7:99
- Lottern CZ = Mellanbyn 7:100

Dnr X3 103/80.
KARTA
 Avstyckning från
MELLANBYN 7:2
 i Idenors registerområde, Hudiksvalls kommun,
 Gävleborgs län;
 upprättad genom nymätning år 1980 av:
Gunnar Fahlén
 Gunnar Fahlén
 Förbättringsingenjör
 Skala 1:1000.
 FASTIGHETSÄRFTSLIG BESKRIVNING, OAKTIV DEL.
 TEKNISK BESKRIVNING, OAKTIV DEL.
 System: Rikets.
 Myllvikens gränser: - - - - -
 Myllvikens ID
 Fö 15294-45, 58.
 Beskrivnings: SPA 4 G B 15
 Mätning: SK
 Mätning: 8/1



1980:1381



Gävleborg Hudiksvall

Akt nr:

21 - 80 / 1381


*Tillhörande material
filmatiserat på annan film.*

FASTIGHETSBLDNINGSMYNDIGHETEN

Hudiksvalls lantmäteri distrikt

HANDLINGAR

Upprättade år	Dnr
1980	X3 103/80
Ärende	
Avstyckning från MELLANBYN 7:2	
Registerområde	
Idenor	
Kommun	Län
Hudiksvall	Gävleborgs



Till akten hör

1 band
 20 sidor
 _____ ineliggande karta
 1 annan karta *plan*

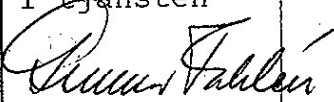
1980:1381

Ärende Avstyckning från MELLANBYN 7:2	Kommun Hudiksvall	Län Gävleborgs
	Registreringsdatum 1981-02-09	
Registerområde Idenors	<input checked="" type="checkbox"/> Uppgift om åtgärd för- rättningen avsett har in- förts i fastighetsregistret <i>K. Jönberg</i> För fastighetsregistermyndigheten	

Fastighet, område m m 1	Fig 2	Areal total , m ²		± ändring/summa 4	Ägare, uppgifter till lokal skattemyndighet och andra anmärkningar 5
		delareal 3			
Lotten BB	Mellanbyn 7:50			2322	Ägare och kod till lotterna BB-DH: Delsbo Hus AB 820 60 DELSBO 00-12 (lotterna BB-DH). Fördelning av andel i gemensamhetsanläggningar berörande samtliga lotter: Se efter lotten DH (sist i beskrivningen). <i>Andel i gemensamhetsanlägg- ningarna Mellanbyn ga:1-3 införd i registret</i>
"- BC	Mellanbyn 7:51			1038	
"- BD	Mellanbyn 7:52			1169	
"- BE	Mellanbyn 7:53			1103	
"- BF	Mellanbyn 7:54			1269	
"- BG	Mellanbyn 7:55			1454	
"- BH	Mellanbyn 7:56			1097	
"- BI	Mellanbyn 7:57			1005	
"- BK	Mellanbyn 7:58			1086	
"- BL	Mellanbyn 7:59			1554	
"- BM	Mellanbyn 7:60			1390	
"- BN	Mellanbyn 7:61			1525	
"- BO	Mellanbyn 7:62			1445	
"- BP	Mellanbyn 7:63			1396	
"- BR	Mellanbyn 7:64			1368	
"- BS	Mellanbyn 7:65			1420	
"- BT	Mellanbyn 7:66			1414	
"- BU	Mellanbyn 7:67			1568	
"- BV	Mellanbyn 7:68			1668	
"- BX	Mellanbyn 7:69			1625	
"- BY	Mellanbyn 7:70			1609	
"- BZ	Mellanbyn 7:71			1530	

REGISTRERINGSBEVIS
Datum 1985-11-19 Dnr 85/553
Uppgift om åtgärd förrättningen avsett
har införts i fastighetsregistret.
Anders Liljedahl
För fastighetsregistermyndigheten

Fastighet, område m m 1	Fig 2	Areal 1882 , m ²		± ändring/summa 4	Ägare, uppgifter till lokal skattemyndighet och andra anmärkningar 5
		delareal 3			
Lotten CA	Mellanbyn 7:72			1559	
" - CB	Mellanbyn 7:73			1592	
" - CC	Mellanbyn 7:74			1591	
" - CD	Mellanbyn 7:75			1728	
" - CE	Mellanbyn 7:76			1757	
" - CF	Mellanbyn 7:77			1571	
" - CG	Mellanbyn 7:78			1599	
" - CH	Mellanbyn 7:79			1839	
" - CI	Mellanbyn 7:80			1944	
" - CK	Mellanbyn 7:81			1970	
" - CL	Mellanbyn 7:82			1979	
" - CM	Mellanbyn 7:83			1986 v	
" - CN	Mellanbyn 7:84			1948	
" - CO	Mellanbyn 7:85			1693	
" - CP	Mellanbyn 7:86			1702	
" - CR	Mellanbyn 7:87			1743	
" - CS	Mellanbyn 7:88			1753	
" - CT	Mellanbyn 7:89			1459	
" - CU	Mellanbyn 7:90			1443	
" - CV	Mellanbyn 7:91			1434	
" - CX	Mellanbyn 7:92			1396	
" - CY	Mellanbyn 7:93			1391	
" - CZ	Mellanbyn 7:94			1540	
" - DA	Mellanbyn 7:95			1750 v	
" - DB	Mellanbyn 7:96			1921	
" - DC	Mellanbyn 7:97			1886	
" - DD	Mellanbyn 7:98			1768	

Fastighet, område m m 1	Fig 2	Areal best , m ²		Ägare, uppgifter till lokal skattemyndighet och andra anmärkningar 5
		delareal 3	± ändring/summa 4	
Lotten DE		Mellanbyn 7:99	1710	
"- DF		Mellanbyn 7:100	1851	
"- DG		Mellanbyn 7:101	1879	
"- DH		Mellanbyn 7:102	1736	
Summa avstyckad areal			84173	
Fördelning av andel i gemensamhets- anläggningar. Lottorna BB-DH (samtliga) erhåller del av Mellanbyn 7:2:s andel i gemensamhetsanläggningarna nr 1, 2, 3 och 5.				Förrättning enligt anlägg- ningslagen avslutad 1980-08-11 (dnr X5 31/80). Ny delaktighet: Lottorna BB-DH en andel var (53 st) (inträder). Mellanbyn 7:2 noll andelar
I tjänsten  Gunnar Fahlén Förrättningslantmätare.				

LANTMÄTERIVERKET
801 12 GÄVLE
PSD/TA

IDAK1
1980-08-20

11
UPPDR NR
407232

MELLANBYN 7:2 DNR X3 103:80

KOORDINATFÖRTECKNING
PUNKT NR X Y

42	42201,69	75060,64
121	42060,88	74791,83
122	42093,05	74865,57
123	42144,63	74958,08
124	42172,90	75006,75
125	42159,48	75169,04
126	42141,69	75264,21
127	42118,48	75333,81
128	42074,74	75421,08
140	42512,57	74675,54
141	42572,52	74596,54
142	42594,00	74522,42
1001	42580,67	74470,57
1002	42616,05	74479,36
1003	42631,21	74507,09
1008	42605,48	74592,36
1009	42574,59	74577,72
1010	42581,06	74550,79
1011	42585,61	74532,09
1012	42578,75	74522,64
1013	42569,56	74516,15
1014	42614,45	74560,58
1015	42570,14	74589,00
1016	42599,85	74602,93
1017	42631,34	74617,73
1018	42616,38	74648,07
1021	42571,16	74670,23
1022	42541,81	74649,60
1023	42555,89	74619,56
1024	42585,30	74633,43
1025	42587,31	74634,39
1032	42503,84	74743,29
1033	42487,70	74718,10
1034	42470,09	74690,48
1035	42500,27	74677,72
1036	42530,53	74664,87
1037	42550,98	74679,20
1038	42574,60	74695,69
1039	42546,59	74737,43
1040	42535,59	74723,22
1041	42523,75	74707,92
1042	42517,11	74699,39
1043	42518,37	74559,44
1044	42554,26	74575,95
1045	42558,00	74585,77
1046	42546,92	74609,35
1047	42530,82	74643,57
1048	42520,72	74655,44
1049	42499,84	74664,37
1050	42468,65	74677,52
1051	42435,58	74682,29
1052	42428,88	74634,08
1053	42452,78	74630,90
1054	42476,24	74621,49

LANTMÄTERIVERKET
801 12 GÄVLE
PSD/TA

IDAK1
1980-08-20

12
UPPDR NR
407232

MELLANBYN 7:2 DNR X3 103:80

KOORDINATFÖRTECKNING
PUNKT NR X Y

1055	42494,98	74609,41
1056	42504,01	74590,06
1198	42085,27	74785,62
1199	42123,10	74768,59
1200	42137,11	74798,13
1201	42151,62	74828,75
1202	42164,68	74861,87
1203	42179,06	74898,62
1204	42186,59	74937,01
1205	42143,06	74944,09
1206	42136,11	74908,13
1207	42125,34	74875,86
1208	42113,33	74846,28
1209	42099,14	74815,57
1210	42237,23	74970,78
1211	42234,01	75005,73
1212	42230,82	75040,79
1213	42185,16	75039,89
1214	42139,36	75039,07
1215	42143,26	75004,76
1216	42144,97	74970,61
1217	42187,63	75005,12
1218	42225,09	75071,86
1219	42218,05	75108,55
1220	42211,10	75144,69
1221	42167,65	75137,05
1222	42117,91	75128,32
1223	42126,95	75094,39
1224	42136,14	75059,73
1225	42175,10	75101,91
1226	42208,37	75159,15
1227	42202,08	75192,49
1228	42195,65	75226,63
1229	42150,46	75220,81
1230	42095,26	75213,71
1231	42104,61	75178,44
1232	42114,01	75143,05
1233	42156,95	75185,90
1234	42189,90	74970,74
1235	42182,73	75066,08
1236	42163,45	75151,49
1237	42192,41	75243,61
1238	42185,03	75282,75
1239	42177,58	75321,80
1240	42127,91	75313,89
1241	42084,36	75306,92
1242	42079,40	75298,98
1243	42084,79	75268,02
1244	42091,42	75230,48
1245	42142,87	75237,16
1246	42135,46	75275,46
1247	42167,31	75332,72
1248	42171,61	75338,14
1249	42166,08	75368,41

LANTMÄTERIVERKET
801 12 GÄVLE
PSD/TA

13
IDAK1
1980-08-20

13
UPPDR NR
407232

MELLANBYN 7:2 DNR X3 103:80

KOORDINATFÖRTECKNING
PUNKT NR X Y

1250	42159,65	75403,19
1251	42112,25	75395,45
1252	42063,61	75387,51
1253	42069,80	75352,55
1254	42076,04	75317,81
1255	42124,69	75325,78
1256	42118,64	75360,54
1257	42008,34	75377,88
1258	42013,84	75346,38
1259	42019,35	75314,77
1260	42025,06	75282,10
1261	42030,75	75249,49
1262	42036,51	75216,50
1263	42079,35	75223,97
1264	42073,60	75257,08
1265	42067,89	75289,79
1266	42062,19	75322,06
1267	42056,63	75353,77
1268	42051,13	75385,39
1269	42038,09	75204,94
1270	42045,89	75164,66
1271	42052,55	75130,26
1272	42059,18	75096,00
1273	42065,83	75061,67
1274	42072,09	75029,30
1275	42077,71	75000,31
1276	42083,28	74971,53
1277	42131,15	74971,00
1278	42130,88	75003,05
1279	42127,13	75037,78
1280	42119,31	75073,56
1281	42110,12	75107,89
1282	42101,23	75141,08
1283	42092,06	75175,22
1284	42081,95	75213,38
1285	42087,71	74953,16
1286	42075,40	74921,29
1287	42062,97	74889,31
1288	42109,72	74867,01
1289	42122,11	74905,27
1290	42130,02	74946,18

I tjänsten

Ulf Henriksson

Ulf Henriksson
Ingenjör

Ärende	Avstyckning från Mellanbyn 7:2		
	Registerområde Idenors	Kommun Hudiksvall	Län Gävleborgs
Förrättningslantmätare	Namn Gunnar Fahlén		Handläggningsställe FBM:s kontor
Protokollförelare	Namn Densamme		Handlagd <input checked="" type="checkbox"/> utan sammanträde <input type="checkbox"/> med sammanträde
Sakägare m m	Namn m m Delsbo Hus AB, ägare till Mellanbyn 7:2		Närvarande
Yrkande	Enligt ansökan, aktbil A, och rådplägningsyrkas avstyckning av 53 lotter.		
Fastighetsbildningsbeslut	Skäl För det berörda området gäller byggnadsplan fastställd 1969-06-09. Styckningslotterna skall användas för fritidsändamål, vartill de är lämpliga. Fastighetsbildningens överensstämmer i huvudsak med planen. Mellanbyn 7:2 har andel i gemensamhetsanläggningar, bildade vid anläggningsförrättning, avslutad 1980-08-11 (dnr X5 31/80). Med andelen förenade skyldigheter kan fördelas med stöd av 42 § anläggningslagen.		
	Beslut Fastighetsbildning skall ske enligt karta och beskrivning, aktbilaga KA och BE1 o 2. Avstyckad fastighet skall inte besvärmas av fordran som avses i 10 kap 9 § första stycket fastighetsbildningslagen. Fördelning av andel i gemensamhetsanläggningar skall ske enligt beskrivning, aktbil BE.		
Fördelning av förrättningskostnaderna	Delsbo Hus AB, hela kostnaden.		
Aktmottagare	Delsbo Hus AB, Box 35, 820 60 DELSBO.		
Avslutningsbeslut och besvärshänvisning	Förrättningen avslutas. Besvär över beslut eller åtgärd vid förrättningen får anföras hos Gävle tingsrätt, fastighetsdomstolen, Box 196, 801 03 GÄVLE. Besvären skall ha kommit in till tingsrätten inom fyra veckor från denna dag eller senast den 12 december 1980. Vid besvärslagan skall fogas två avskrift av inlagen och av handlingar som eventuellt hör till denna. Avskrift av förrättningshandlingarna behöver inte bifogas.		

Vid protokollet

Gunnar Fahlén

Protokollet uppsatt/uppvisat
Datum
1980-11-14
G.F.
Förrättningslantmätare

Förrättningen godkännes

17

ANSÖKAN om lantmäteriförrättning

Aktbilaga A

- Ansökan om avstyckning av överlåtet område skall göras inom 6 månader från det att köpehandling e d undertecknades. Även förvärvaren får ansöka om avstyckning.
- Om sökanden är dödsbo bör bestyrkt kopia av bouppteckningen bifogas.
- Om ansökan görs genom ombud skall fullmakt bifogas.
- Företrädare för bolag, förening e d skall bifoga registreringsbevis eller protokollsutdrag.

SÄNDS TILL

TEXTA GÄRNA OBS! NAMNTECKNING PÅ BAKSIDAN

Fästighetsbildningsmyndigheten
Hudiksvalls distrikt
Bankgränd 1
824 00 HUDIKSVALL

Sökande – Får Ni inte plats här därför att fler än två är sökande fortsätt på baksidan under "Andra som berörs av åtgärden"

Namn (sökande 1) DeIsbo Hus AB	Personnummer	Myndighetens anteckningar FASTIGHETS-BILDNINGSMYNDIGHETEN
Utdelningsadress	Telefon bostad (även riktnr)	Hudiksvalls lantmäteridistrikt Ink. 1980-04-22
Postnr och ortnamn 820 60 DELSBO	Telefon arbete (även riktnr)	Dnr. 13.103/80
Fastigheter eller delar av fastigheter som ägs av sökanden Mellanbyn 7:2		
Söcken eller församling Idenor		Kommun Hudiksvall
Namn (sökande 2)	Personnummer	
Utdelningsadress	Telefon bostad (även riktnr)	
Postnr och ortnamn	Telefon arbete (även riktnr)	
Fastigheter eller delar av fastigheter som ägs av sökanden		

Önskad åtgärd – Vad vill Ni ha genomfört och vilka fastigheter påverkas av detta?
Bifoga en kartskiss för att ytterligare förklara situationen

Avstyckning från Mellanbyn 7:2
(återstående tomtplatser enl bpl fastställd 1969-06-09)

Området skall efter förrättningen användas till

- helårsbostad
 fritidsbostad
 jord- eller skogsbruk
 något annat, ange vad →

Bebyggelse, tillstånd, dispenser

- Området är bebyggt med →
 Området är obebyggt
 Byggnadslov har inte sökts
 Byggnadslov eller dispens har sökts men ännu inte beviljats
 Byggnadslov eller dispens har beviljats den →
 Positivt förhandsbesked om byggnadslov har erhållits den →
 Förvärvstillstånd finns
 Tillstånd eller yttrande från vägförvaltningen finns

Finns köpehandling, skriftlig överenskommelse e d?

- Ja, daterad den →
 Nej

Lantmäteriet BI 0211, 79-09 40 000 LiberFörlag 38-805820

- Bifoga bestyrkta kopior av de handlingar Ni här ovan kryssat för att Ni har.
- En köpehandling e d kan bli ogiltig om inte en bestyrkt kopia av den sänds in.

VÄND!

Andra som berörs av åtgärden — Ägare till fastighet som påverkas, innehavare av servitut eller nyttjanderätt som kan påverkas, person som har köpt eller skall köpa område som skall avstyckas

Namn (3)	Personnummer (om det är känt)	Myndighetens anteckningar
Utdelningsadress	Telefon bostad (även riktnr)	
Postnr och ortnamn	Telefon arbete (även riktnr)	
Fastigheter eller delar av fastigheter som ägs av 3		
Namn (4)	Personnummer (om det är känt)	
Utdelningsadress	Telefon bostad (även riktnr)	
Postnr och ortnamn	Telefon arbete (även riktnr)	
Fastigheter eller delar av fastigheter som ägs av 4		
Namn (5)	Personnummer (om det är känt)	
Utdelningsadress	Telefon bostad (även riktnr)	
Postnr och ortnamn	Telefon arbete (även riktnr)	
Fastigheter eller delar av fastigheter som ägs av 5		

Lantmäterihandlingar och kostnader — fylls i bara om Ni är överens

Kopia av karta och handlingar skall sändas till (ett exemplar erhålls utan extra kostnad)


Förrättningskostnaderna skall betalas av

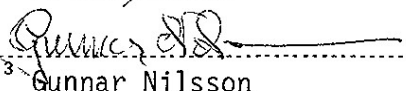
Övriga upplysningar

Namnteckning — samtliga sökande skall skriva under denna ansökan

Om fastigheten har flera delägare skall samtliga skriva under ansökan. Handläggningen underlättas om också **alla andra som berörs av förrättningen** skriver under

För Delsbo Hus AB:


 sökande 1 Erland Edlund sökande 2


 sökande 3 Gunnar Nilsson sökande 4

sökande 5

Åtgärdstyper		Berörda fastigheter	Registerområde
Avst		Mellanbyn 7:2	Idenor
Kommunkod (4)	Kommunnamn (20)	Sökande	
21 84	Hudiksvall	Delsbo Hus AB	
Åtgärdstyper, kod	Ink datum (6)	820 60 DELSBO	
11	80-04-22		
<input type="checkbox"/> Flera sökande			
Aktbilaga	Datum	Vidtagen åtgärd eller inkommen handling ¹	Anmärkingar
KA		Förrättningskarta	Antal blad
		<input checked="" type="checkbox"/> Upprättad	1
		<input type="checkbox"/> Inte upprättad	
BE1		Beskrivning	
		<input checked="" type="checkbox"/> Fastighetsrättslig beskrivning i särskild aktbilaga (BE)	
		<input type="checkbox"/> Fastighetsrättslig beskrivning på förrättningskartan (KA)	
BE2		<input checked="" type="checkbox"/> Teknisk beskrivning i särskild aktbilaga (BE)	
		<input type="checkbox"/> Teknisk beskrivning på förrättningskartan (KA)	
A	80-04-22	Ansökan	
	80-06-05	Inskrivningsuppgifter	
	80-11-07	Unders en avskrift till Delsbo Hus AB och BN/67	
	80-11-14	Protokoll; för avslutas	
<input type="checkbox"/> Farts på tillägsblad			

¹ Protokoll bilägs som aktbilagor PR 1, PR 2 osv i kronologisk ordning

Underrättelse till byggnadsnämnden (BN)

<input type="checkbox"/> BN underrättad om förrättningen	Datum, sign	Samråd med BN	Datum, sign
<input type="checkbox"/> BN underrättad om sammanträdet den		<input checked="" type="checkbox"/> Med BN:s företrädare	80-11-07 / G.F.
<input type="checkbox"/> BN underrättad om sammanträdet den		Titel, namn	Stadsarkitekt Rolf Larsson
<input checked="" type="checkbox"/> BN underrättad om förrättningens avslutande	80-11-07 G'	Resultat av samrådet med BN	
Anteckningar om samråd (också datum och sign)		<input checked="" type="checkbox"/> Ingen erinran	<input type="checkbox"/> Uttalande se aktbil
		<input type="checkbox"/> Yttrande inhämtas	<input type="checkbox"/> BN:s synpunkter se nedan

Expeditioner från FBM	Exp datum, sign	Expeditioner från FBM	Exp datum, sign
<input checked="" type="checkbox"/> Akt till LSt/FRM inom 1 v	80-11-19 uy	<input type="checkbox"/> Underrättelse till IM om likvid m m (27 § FBLK)	
<input type="checkbox"/> Akt till FRM efter 4 v		<input type="checkbox"/>	
<input type="checkbox"/> Akt till LSt/FRM, förrättn godk		<input type="checkbox"/>	
<input checked="" type="checkbox"/> Aktkopia till OLM fvb	80-11-19 uy	Vid sammanläggning	
<input checked="" type="checkbox"/> Aktkopia till sakägaren	81-02-24 H	<input type="checkbox"/> Underrättelse till IM om ansökan	
<input type="checkbox"/> Fastighetsbildningsbeslut till LSt inom 1 v (25 § FBLK)		<input type="checkbox"/> Begäran till IM om yttrande	
<input type="checkbox"/> Tillståndsbeslut till LSt inom 1 v (25 § FBLK)		Bifogade handlingar:	
<input type="checkbox"/> Begäran om reg till FRM		<input type="checkbox"/> Underrättelse till IM om f-beslut	
<input type="checkbox"/> Akten bifogas		<input type="checkbox"/> Underrättelse till IM om att sökt sml ej skall genomföras	
<input type="checkbox"/> Akten bifogas ej			
<input type="checkbox"/>			

FBM:s BESLUT OM
INSTÄLLANDE AV
FÖRRÄTTNINGEN

Ansöknigen återkallad. Förrättningen inställes. Förrättningskostnaderna skall betalas av

Den som är missnöjd med beslutet får anföra besvär hos fastighetsdomstolen i länet inom fyra veckor från denna dag.

(Datum)

(Förrättningslantmätare)

Beslutet godkännes. Jag/vi har inte överlåtit område som ansöknigen avsåg. (Stryk om meningen inte gäller.)

(Sökande)