

Göteborg-Bohus

Tanum kommun

Akt nr:

1435

94

26

Fastighetsbildningsmyndigheten**HANDLINGAR**Bohusläns norra lantmäteridistrikt
Strömstadskontoret

Upprättade år	Dnr
1994	93224
Arende	
1. Fastighetsreglering berörande Överby 1:2, 1:7, 1:79 och samfälld väg inom Överby	
2. Avstyckning från Överby 1:7	
Registerområde	

Kommun	Län
Tanum	

FASTIGHETSREGISTERMYNDIGHETEN
Göteborgs och Bohus län

Ink 94-05-27

Dnr 1994 / 575

**Aktas
noga!***Kartor och handlingar är
ömtåliga. Vid användningen
måste de aktas mycket noga.*I denna lantmäteriakt får inte ens med blyerts ske anteckning,
förstrykning eller dylikt.Kartor och handlingar skall återsändas i det skyddsomslag, som
de förpackats i från fastighetsregistermyndigheten.Om utlånad handling skadas kan fastighetsregistermyndigheten
bestämma att handlingen skall lagas på låntagarens bekostnad.

Till akten hör

..... / band

..... 31 numrerade sidor

..... - inneliggande karta

..... / annan karta

1435-94/26

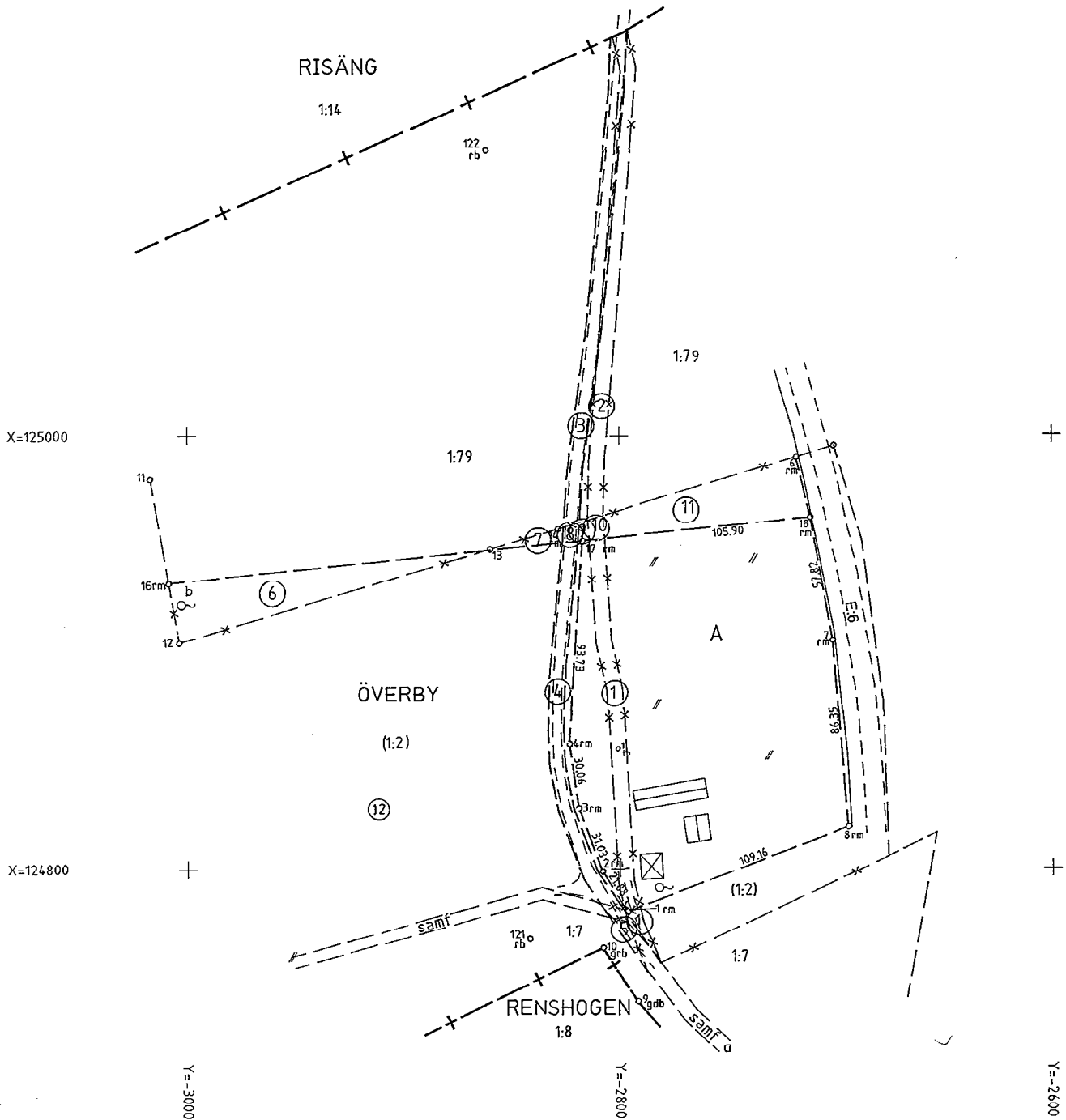
pm

Förrättning 1.Fastighetsreglering berörande ÖVERBY 1:2 ,1:7,1:79 o Samf.väg för ÖVERBY nr 1 2.Avstyckning från ÖVERBY 1:7	Kommun TANUM	Län Göteborgs och Bohus län
Förrättningslantmätare <i>Lennart Lenman</i>	Registerområde	Registreringsbevis Förrättningen är registrerad 1994-07-19 För fastighetsregistermyndigheten <i>Pilt-Byr Gjösten</i>

Fastighetsrättslig beskrivning, aktbil BE:1

Teknisk beskrivning, aktbil BE:2

Lotten A = Överby 1:82



Nyifillkomna gränser : 6-18-7-8-1-2-3-4-17-18,samt kring nytt läge för samf.väg,
 16-17.

Framställd genom Nymätning <i>Årsten Boegh</i>	Koordinatsystem 7,5 gon V. 64.0 reg 5	Mätklass III	Skala 1 : 2000
För det tekniska innehållet svarar	Reg karta, lägesangivning 09067	Beteckningsstandard TFA 4.6 B:5	



Registerområde	-
Kommun	Tanum
Län	Göteborgs o Bohus

Ärende	Registreringsdatum	Ärendnr
1. Fastighetsreglering berörande Överby 1:2, 1:7, 1:79 och samfällid väg inom Överby. 2. Avstyckning från Överby 1:7.	1994-07-19	1994/575
	<input checked="" type="checkbox"/> Uppgift om åtgärd för rättningen avsett har införts i fastighetsregistret	<i>Per Högberg Sjörén</i> För fastighetsregistermyndigheten

Fastighet, område m m 1	Fig 2	Area hektar, kvadratmeter			Ägare, uppgifter till lokal skattemyndighet, m m 5
		avstår 3a	erhåller 3b	+ - ändring/ 4 summa	
FASTIGHETSREGLERING					
<u>Överby 1:2</u>					
	4	1239			Safety Line Poles AB i konkurs.
	5	79			
	7	127			
	8	57			
	9	39			
	11	1839			
	12	473820		(-477200)	
Fastigheten utplånas					
<u>Överföring av andel i samfällighet.</u> Se Överby 1:7, nedan.					
<u>Förordnande om servitut</u> Se Överby 1:7, nedan					
<u>Verkan på gemensamhetsanläggning</u> Se Överby 1:7					
<u>Överby 1:7</u>					
	1		1323		Ricky Samuelsson
	6		2060		
	12		473820	+477203	
<u>Överföring av andel i samfällighet</u> Fastigheten erhåller alla till Överby 1:2 hörande andelar i samfälligheter.					
<u>Förordnande om nyttjanderätt</u> Nyttjanderätt tele Till förmån för: Televerket Belastar: Överby 1:7 i stället för Överby 1:2.					
<u>Verkan på gemensamhetsanläggning</u> Fastighetsregleringen medför att Överby 1:2 andelar i Överby ga:2 överförs till Överby 1:7					
Fastigheten bör tillföras 1/2 mantal från Överby 1:2.					
Nyttjanderätt inskriven i Överby 1:2, 1948-07-12, nr 571 avseende telegraf- och telefonledningar, och 1964-04-29, nr 695, avseende telefonstationshus mm.					



Fastighet, område m m 1	Fig 2	Area hektar, kvadratmeter			Ägare, uppgifter till lokal skattemyndighet, m m 5
		avstår 3a	erhåller 3b	+-- ändring/ 4 summa	
Överby 1:79					Anita och Kjell Johansson
	2		1327		
	3	1306			
	6	2060			
	7		127		
	9		39		
	10		72		
	11		1839	+38	
Samfälligheten a					Samfällid väg tillkommen vid Laga skifte 1848, akt Lur 82.
<i>Överby s:3</i>	1	1323			Delägare efter fast.reg1:
	2	1327			Holma 1:4 1/4 mtl
	3		1306		Överby 1:6 4/25 mtl
	4		1239		Överby 1:7 59/100 mtl
	5		79		
	8		57		
	10	72		-41	
Ersättning: Se ersättningsbeslut, aktbil PR.					
AVSTYCKNING FRÅN Överby 1:7					
Lotten A				18780	Ricky Samuelsson, P1 3490 43994 Onsala. Typkod:211
					Lotten A besväras ej av 1948/571, 1964/695, 1984/3966, 1986/2310.
Nytt servitut					
1.Rätt att använda den samfällida vägen a, vari stamfastigheten har del, för utfart till allmänna vägen.					
2.Rätt att ta vatten ur brunnen b.					
3.Rätt att använda, underhålla och förnya ledningen till brunnen.					
Till förmån för: Lotten A					
Belastar: Överby 1:7.					
<i>Överby s:3</i>					
I tjänsten					
<i>Lennart Lenman</i>			<i>Christian Berg</i>		
Lennart Lenman			Christian Berg		

Ull atbil KA

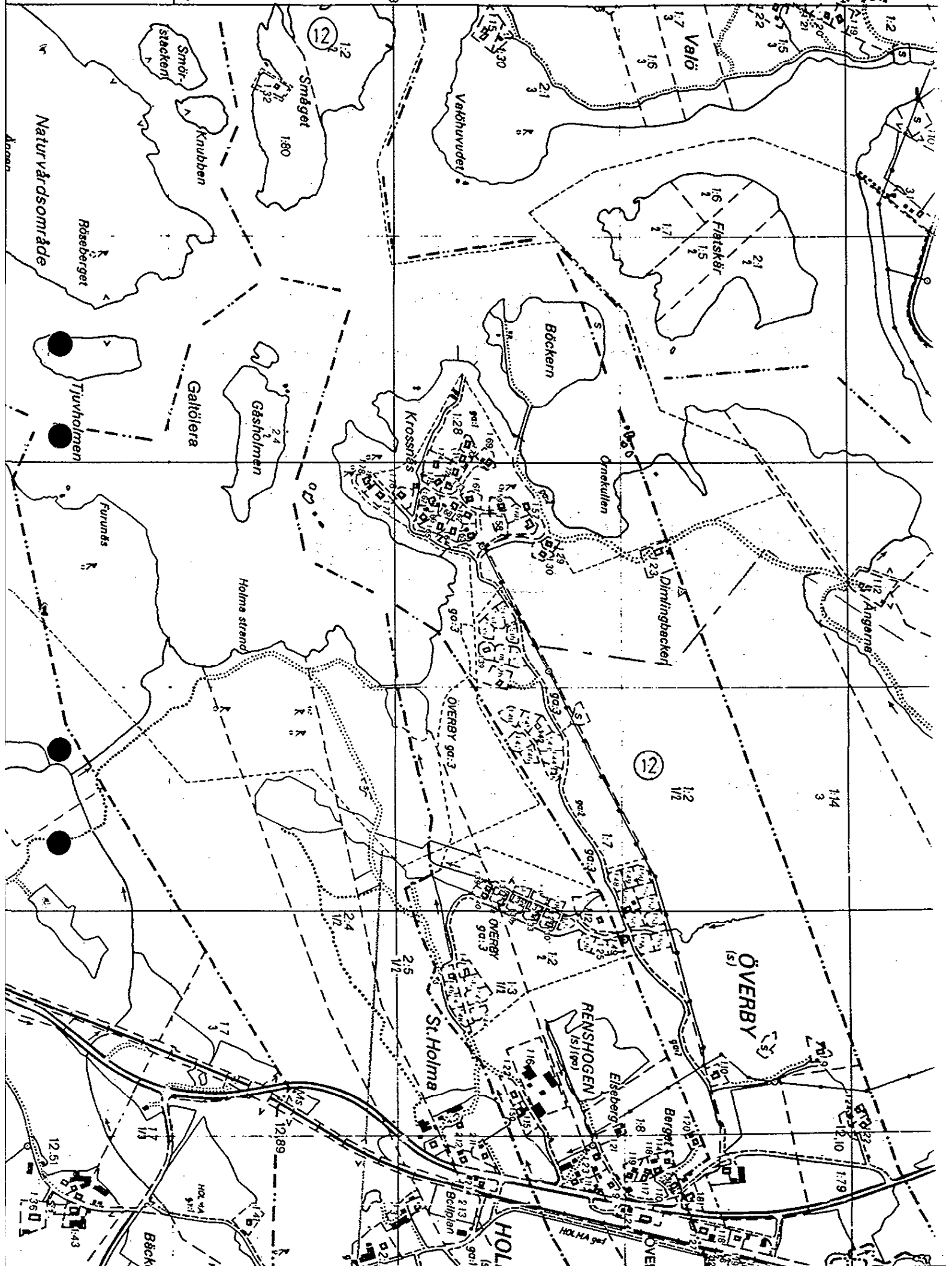
090 06 99 96 99 06 RÄSSÖ

STROMSTADS D.A.

LURS S:N
TANUMS K:N

TJARNO S:N
STROMSTADS K:N

58°
50'



Fastighetsreglering berörande ÖVERBY 1:2,1:7,1:79
o Samf väg för ÖVERBY nr 1
Avstyckning från ÖVERBY 1:7

Koordinatförteckning (Fristående 7,5 gon V. 64:0)

Punkt nr	X	Y	Markering
ÖVE GRÄ			
1	124780.38	-2796.41	rm
2	124798.96	-2807.96	rm
3	124828.02	-2818.87	rm
4	124857.77	-2823.18	rm
6	124989.87	-2718.08	rm
7	124905.22	-2701.24	rm
8	124819.15	-2694.37	rm
9	124738.69	-2791.69	gdb
10	124763.83	-2807.81	grb
11	124979.78	-3017.01	rm
12	124904.01	-3003.56	
13	124947.27	-2859.71	
14	124956.75	-2828.20	
15	124995.06	-2700.84	
16	124931.59	-3008.45	rm
17	124951.28	-2816.86	rm
18	124962.11	-2711.52	rm
ÖVE MÄT			
1	124855.48	-2800.89	
ÖVE POL			
121	124767.98	-2841.68	
122	125131.26	-2861.40	

Förklaringar till markeringar

gdb = Gammal dubb i berg
grb = Gammalt rör i berg
rm = Rör i mark

I tjänsten

Christian Bergh
Christian Bergh
Ingenjör

LANTMÄTERIET
Fastighetsbildningsmyndigheten
Bohusläns norra lantmäteridistrikt
Strömstadskontoret

PROTOKOLL
1993-12-10

Aktbil PR 1
Sid 1 (1)
Dnr 93224

Ärende
1. Fastighetsreglering berörande Överby 1:2, 1:7, och 1:79 samt samfälld mark inom Överby.
2. Avstyckning från Överby 1:7.
Tanums kommun, Göteborgs och Bohus län.

Handläggning Med sammanträde på Överby 1:2.

Handläggare Lennart Lenman.

Sakägare Se särskild förteckning, aktbil B.


Yrkande Se ansökningen, aktbil A.

Ägarna av Överby 1:2 och 1:79 överenskommer att justera gränsen mellan fastigheterna så att 1:2s vattenbrunn blir belägen inom 1:2. Den nya gränsen skall gå i en rak linje, från en punkt 10 m norr brunnen, österut till denna når E:6an. Den areal som avstås resp erhålls skall vara lika för de båda fastigheterna.

Någon ersättning skall ej utgå. Kostnaderna för fastighetsbildningen betalas av ägaren till 1:2.

Avstyckning av Lotten A förutsätter flyttning av det samfälliga vägområdet. Samfälligheten inom både Överby 1:2 och 1:79 skall flyttas till överensstämmelse med den befintliga vägens sträckning.

Förrättnings
fortsättande Efter att erforderliga mätningar arbetena blivit utförda kommer parterna att kallas till nytt sammanträde för förrättnings avslutande.
Någon ytterligare kallelse till de fastighetsägare som enbart berörs genom andel i samfällid väg kommer ej att skickas ut.

Vid protokollet

Lennart Lenman

Protokollet uppsatt 1993-12-10.


förrättningslantmätare

- Ärende 1. Fastighetsreglering berörande Överby 1:2, 1:7, 1:79 och samfällid väg inom Överby,
2. Avstyckning från Överby 1:7,
Tanums kommun, Göteborgs och Bohus län.
- Handläggning Utan sammanträde på FBM:s kontor i Strömstad.
- Handläggare Lennart Lenman
- Sakägare Se särskild förteckning, aktbil C.
- Yrkande Se protokoll, aktbil PR1, samt överenskommelse om fastighetsreglering, aktbil D.
- Förordnande om fortsatt giltighet av, i Grubberöd 1:11, inskrivet servitut skall meddelas.
- Fastighets- bildningsbeslut Skäl:
Fastighetbildningen avser dels överföring av Överby 1:2 till angränsande jord- och skogsbruksfastighet, dels avstyckning av de byggnader som tidigare utgjort brukningscentrum till Överby 1:2 för permanentbostad. I samband härmed anpassas samfällida vägområdets med befintliga vägens sträckning i anslutning till Överby 1:2 och 1:79 samt justeras gränsen mella Överby 1:2 och 1:79 med anledning av fastighetens vattentäkt.
- Styckningslotten är lämplig för sitt ändamål.
- Fastighetsbildningen strider ej mot bestämmelserna i 3 kap 3, 5 och 6 par FBL.
- Regleringen, vad avser marköverföring till samfälligheten, som genomförs utan överenskommelse uppfyller villkoren i 5 kap 8 par FBL.
- Fastighetsreglering för överföring av Överby 1:2 till 1:7 samt marköverföring mellan Överby 1:2 och 1:79 sker med stöd av överenskommelse enligt 5 kap 18 par första stycket FBL, aktbil B och D.
- En reglering enligt överenskommelsen, aktbil B, medför väsentlig minskning av graderingsvärdet för Överby 1:2 och överskrider tillåten tilldelning enligt 5 kap 8 par FBL för Överby 1:7.
- Överenskommelsen uppfyller villkoren i 5 kap 18 par tredje stycket FBL. Tillstånd enligt 5 kap 20 par FBL krävs ej.

Servituten som bildas är av sådan väsentlig betydelse som avses i 7 kap 1 par FBL.

Ett förordnande enligt 7 kap 13 par och 5 kap 33a par FBL om fortsatt giltighet av nyttjanderätter avseende teleledningar mm är lämpligt och motverkar inte syftet med fastighetsregleringen. Det är uppenbart att förordnandet inte är till olägenhet för nyttjanderättshavaren och att det även i övrigt är obehövt att behandla dessa rättighetshavare som sakägare.

I Överby 1:2 inskriven nyttjanderätt stentäkt, (1953/761) skall upphöra att gälla. Bevis om att nyttjanderättshavaren, Xel Skåne AB är upplöst genom konkurs, har företetts.

Pantbrev avseende i Överby 1:2 intecknade penningbelopp, nr 5523 å 300.000:-, nr 9770 å 150.000:- och nr 9081 å 1.150.000:- är obelånade och har ingetts och makulerats av FBM.

Beslut:

Fastighetsbildningen skall ske enligt karta och beskrivning, KA och BE.

Rättighet förordnas att fortsättningsvis gälla enligt beskrivning, aktbil BE.

Avstyckad fastighet skall inte besvärans av fordran som avses i 10 kap 9 par första stycket FBL.

Tillträde

Tillträde skall ske när fastighetsbildningsbeslutet vunnit laga kraft.

Ersättningsbeslut

Skäl:

Överenskommelse enligt 5 kap 18 par första stycket FBL, aktbil B och D.

Värdet av fastighets andel i överförd samfälld mark överstiger inte 3% av basbeloppet. Något yrkande på ersättning har inte framställts. Enligt 6 kap 6 par skall därför någon ersättning inte betalas.

Regleringen är väsentligen utan betydelse för sådana rättsägare som avses i 5 kap 16 par första stycket och 18 par andra stycket FBL.

Beslut:

Någon ersättningen skall inte betalas.

Fördelning av
förrättnings-
kostnader

Kostnaderna för fastighetsbildningen skall betalas
av Ricky Samuelsson, Pl 3490, 439 94 Onsala.

Aktmottagare

Ricky Samuelsson.

Avslutnings-
beslut och upp-
lysning om hur
man överklagar

Förrättningen avslutas. En förrättning eller ett
förrättningsbeslut överklagas hos fastighetsdom-
stolen. Om ni vill överklaga skall ni lämna eller
skicka skrivelsen med överklagandet till
fastighetsbildningsmyndigheten, Box 15, 452 21
STRÖMSTAD, inom fyra veckor från avslutningsdagen.
Kommer skrivelsen in för sent kan ert överklagande
inte behandlas. Detta innebär att er skrivelse
måste ha kommit in till fastighetsbildnings-
myndigheten senast tisdagen den 14 juni 1994.

Redogör för vad ni anser skall ändras i beslutet
och varför. Skicka med två kopior av skrivelsen.
Ange också vilket beslut ni överklagar t ex genom
anteckna förrättningens dagboksnummer, (dnr) se
ovan.

Vid protokollet


.....
Lennart Lenman

Protokollet uppsatt 1994-05-17


förrättningslantmätare

Förkortningar:

FBL= fastighetsbildningslagen

FBM= fastighetsbildningsmyndigheten

Plats för inköpsstämpel

ANSÖKAN om lantmäteriförrättning

Aktbilaga A
1 (2)

Datum

20/9-93

93-09-30
93224

Sänds till

Fastighetsbildningsmyndigheten
Strömstads lantmäteridistrikt
Box 15
452 01 STRÖMSTAD

- Ansökan om avstyckning av överlåtelse område skall göras inom 6 månader från det att köpehandling e d undertecknades. Även förvärvaren får ansöka om avstyckning.
- Om sökanden är dödsbo bör bestyrkt kopia av bouppteckningen bifogas.
- Om ansökan görs genom ombud skall fullmakt bifogas.
- Företrädare för bolag, förening e d skall bifoga registreringsbevis eller protokollsutdrag.

TEXTA GÄRNA!

Personuppgifter	Namn (sökande)	Ricky Samuelsson	Personnummer	450912-4899
	Postutdelningsadress	P1 3490	Telefon, bostaden (öven riktnr)	081-461320
	Postnummer och postort	43999 ONUSALA	Telefon, arbetet (öven riktnr)	
	Sökandens fastigheter eller delar av fastigheter som berörs	1:2, 1:7	Registerområde (socken) och kommun	Tanum Överby Lur
Önskad åtgärd	Namn (sökande)		Personnummer	
	Postutdelningsadress		Telefon, bostaden (öven riktnr)	
	Postnummer och postort		Telefon, arbetet (öven riktnr)	
	Sökandens fastigheter eller delar av fastigheter som berörs		Registerområde (socken) och kommun	
Området skall användas till	<input checked="" type="checkbox"/> Avstyckning <input checked="" type="checkbox"/> Fastighetsreglering <input type="checkbox"/> Fastighetsbestämning <input type="checkbox"/> Sammanläggning <input type="checkbox"/> Klyvning <input type="checkbox"/> Anläggningsförrättning <input type="checkbox"/> Ledningsrättsförrättning <input type="checkbox"/> Något annat, ange vad			
	Närmare beskrivning av åtgärden — Vilka ytterligare fastigheter berörs? (Ange även socken och kommun) undertecknad äger fastighets överby 1:7 + 1:28 Har nu inköpt överby 1:2. vill göra fastighets regl. mellan 1:2 och 1:7. Samt avstycka område enligt karta med lsd märkt-för. X			
	<input checked="" type="checkbox"/> helårsbostad <input type="checkbox"/> fritidsbostad <input checked="" type="checkbox"/> jord- eller skogsbruk			
Underskrift	<input type="checkbox"/> något annat, ange vad			
	Ansökan omfattar även i tillämpliga delar sid 2. Samliga sökande skall skriva under denna ansökan. Om någon fastighet har flera delägare skall samliga skriva under ansökan. Handläggningen underlättas om också alla andra som berörs av förrättningen skriver under.			
	Sökande	Sökande		
	Sökande	Sökande		

Lantmäteriet 61 0211 90-04 Libengraf 88-90382-0

1) Om fler än två sökande fortsätt på baksidan vid »Andra som berörs».

VÄND!

Bebyggelse, tillstånd, dispenser	<input checked="" type="checkbox"/> Området är bebyggt med <i>Hus + ledar + färrad + sjöbrud</i>	
	<input type="checkbox"/> Området är obebyggt	<input type="checkbox"/> Byggnadslov har inte sökts
	<input type="checkbox"/> Byggnadslov eller dispens har beviljats den	<input type="checkbox"/> Byggnadslov eller dispens har sökts men ännu inte beviljats
	<input type="checkbox"/> Positivt förhandsbesked om byggnadslov har erhållits den	<input type="checkbox"/> Förrvärvstillstånd finns
Kopla av karta och handlingar	Ett exemplar av karta och handlingar erhålls utan extra kostnad Sänds till	
	<i>Sökanden</i>	
Förrättningskostnader	Extra kopia av karta och handlingar sänds till	
	Betalas av	
Förrättningskostnader	För lantmäteriförrättning utgår avgift enligt särskild prislista som finns hos fastighetsbildningsmyndigheten. Avgift utgår till viss del även om det som ansökan avser inte går att genomföra (avvisade, inställda ärenden). Är Ni överens om hur förrättningskostnaderna skall fördelas, så ange det här (En blivande köpare — kontrakt ännu inte skrivet — kan inte ta på sig att betala förrättningskostnaderna.)	
	<i>Sökanden</i>	
Andra ²⁾ som berörs	Namn	Personnummer (om det är känt)
	Postutdelningsadress	Telefon, bostaden (även riktnr)
	Postnummer och postort	Telefon, arbetet (även riktnr)
	Ägare till följande fastigheter eller delar av fastigheter	
	Namn	Personnummer (om det är känt)
	Postutdelningsadress	Telefon, bostaden (även riktnr)
	Postnummer och postort	Telefon, arbetet (även riktnr)
	Ägare till följande fastigheter eller delar av fastigheter	
Överlåtelsehandling	Finns köpehandling, skriftlig överenskommelse e d?	
	<input checked="" type="checkbox"/> Ja, daterad den <i>28 juni 93</i>	<input type="checkbox"/> Nej
Värdeintyg	<input type="checkbox"/> Jag vill att lantmäteriet upprättar överlåtelsehandling	
	Betalas av	
Lagfart	<input type="checkbox"/> Jag vill att lantmäteriet upprättar värdeintyg	
	Betalas av	
Övriga upplysningar	<input type="checkbox"/> Jag vill att lantmäteriet ansöker om lagfart	
	<i>Bilagor köpa över i org. karta med utmärkt område för av stycke (Ködför)</i>	
Myndighetens anteckningar	Handläggningen av förrättningen överläts på	Övriga anteckningar

2) Ägare till fastighet som påverkas, innehavare av servitut eller nyttjanderätt som kan påverkas, person som har köpt eller skall köpa område som skall avstyckas.

- Bilaga bestyrkta kopior av de handlingar Ni här ovan kryssat för att Ni har.
- En köpehandling e d kan bli ogillig om inte en bestyrkt kopia av den sänds in.

KRONOFOGDEMYNDIGHETEN
GÖTEBORGS OCH BOHUS LÄN
Uddevallakontoret
fastighetsförsäljningen
Box 723, 451 25 UDDEVALLA

KÖPEBREV

Fastigheten Tanum Överby 1:2

senast lagfaren för Safety Line Poles AB i konkurs (556270-5250)

har vid exekutiv försäljning på auktion den 3 juni 1993

inropats av Ricky Samuelsson, 450912-4899, Pl 3490, 439 94 ONSALA
(Namn, person-/organisationsnummer, adress)

Sedan auktion som lett till försäljning har vunnit laga kraft och köpeskillingen

Sjuhundraåttiofemtusen


(785 000) kronor betalats har äganderätten till fastigheten övergått till

Ricky Samuelsson

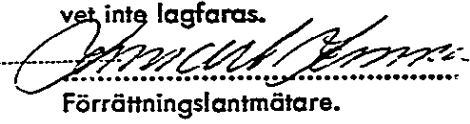
Härmed erinras om bestämmelsen om eventuellt förvärvstillstånd i 16 § jordförvärvslagen.

Uddevalla den 28 juni 1993
(Datum)

Detta avtal har lagts till grund för beslut om fastighetsreglering. Blir beslutet gällande, skall förvärvet inte lagfaras.



Anders Brattgård
(Namnförtydligande)



Förrättningslantmätare.

Anm. Köparen skall inom tre månader från köpebrevets datum hos inskrivningsmyndigheten söka lagfart på fastigheten.

RSV 9554 Utg 4 92-11 881192 00 804504

Dnr 93224

Sammanträdesdatum 1 93.12.10

2

4

Sakägare m m	Nr	Sammanträde enligt ovan		Aktbilaga
		nr	anteckning om närvaro m m	
För fastighet (område) Överby 1:2 Safety Line Poles AB Box 81 178 22 Ekerö		1		
För fastighet (område) Överby 1:6 K-A Enebom Klockaregatan 2 452 30 Strömstad		1	<i>ej när</i>	
För fastighet (område) Överby 1:7 ✓ Ricky Samuelsson Gottskär 3490 439 94 Onsala		1	<i>när</i>	
För fastighet (område) Överby 1:79 ✓ Kjell och Anita Johansson Risäng P1 5025 452 00 Strömstad		1	<i>Kjell J när</i>	
För fastighet (område) Holma 1:4 Bo Jakobsson Holma 5085 B XXXX 452 97 Strömstad		1	<i>när</i>	
För fastighet (område) Byggnadsnämnden i Strömstad 457 81 Strömstad <i>Tanumshede</i>		1	-	

Överenskommelse om fastighetsreglering

Ärende Fastighetsreglering berörande Överby 1:2 och 1:79, Tanums Kommun, Göteborg och Bohus län.

Överenskommelse om fastighetsreglering Från Överby 1:2, till Överby 1:79, överföres ett område om 2060 kvm, markerat med 6 på bif karta.
Från Överby 1:2, till Överby 1:79, överföres områdena markerade 7,8,9 och 11 om totalt 2062 kvm.

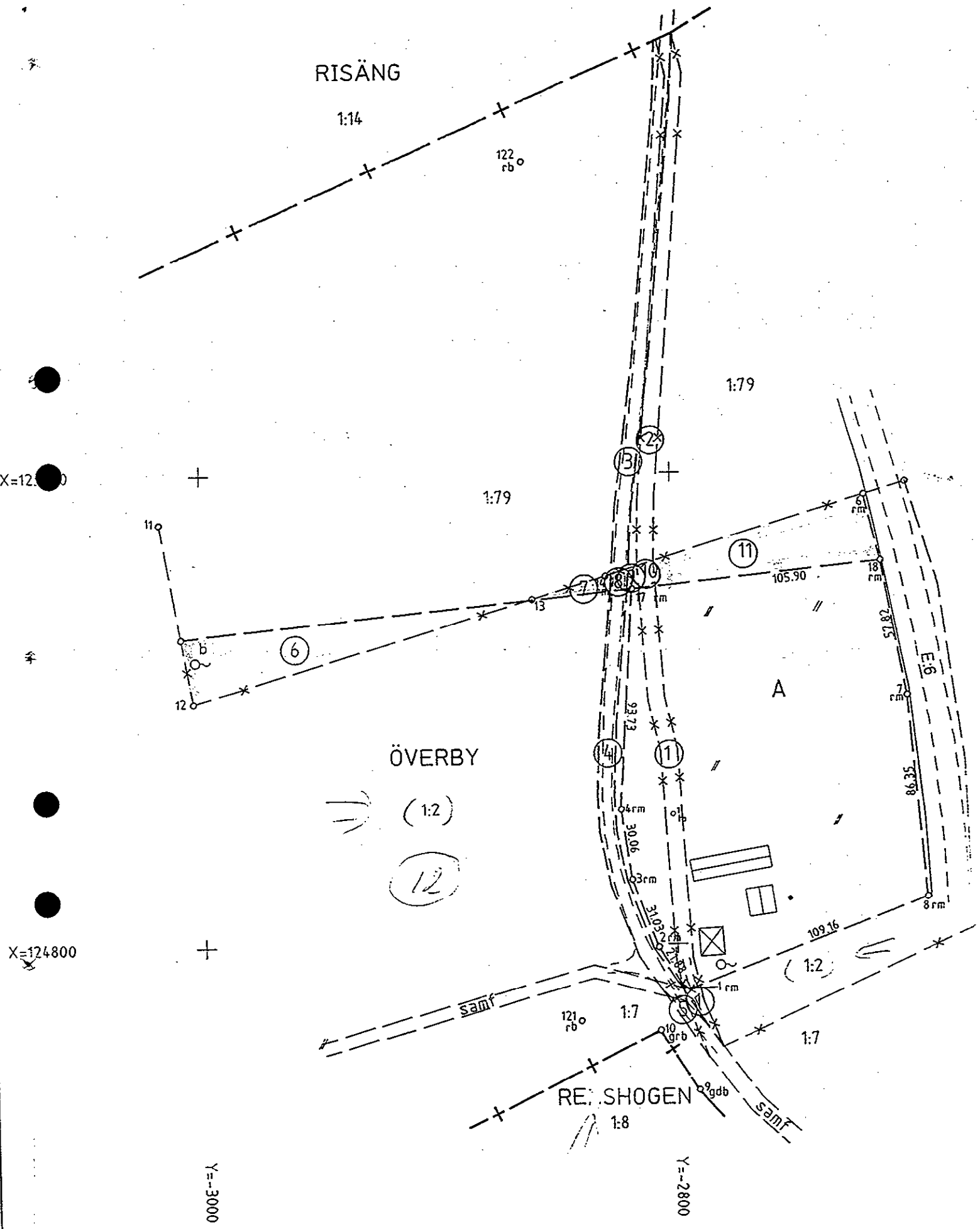
Överenskommelse om ersättning Någon ersättning skall ej utgå.

Tillträde Tillträde skall ske när fastighetsbildningsbeslutet vinner laga kraft.

Överenskommelse om förrättningskostnader Kostnaderna för erforderlig lantmäteriförrättning betalas av ägaren till Överby 1:2.

Aktmottagare Ricky Samuelsson, Gottskär 3490, 439 94 Onsala.

Underskrifter 1994-01-26
Kjell Johansson, 1/2 av Överby 1:79
Anita Johansson 1/2 av 1:79
Ricky Samuelsson, Överby 1:2



Nyttillkomna gränser : 6-18-7-8-1-2-3-4-17-18, samt kring nytt läge för samf.väg

Framställd genom Nymätning	Koordinatsystem 7,5 gon V. 64:0 reg 5	Mätklass III	Skala 1 : 2000
		Retackningsstandard	

LANTMÄTERIET
 Box 15
 452 21 STRÖMSTAD

Förrättningslantmätare
Lennart Lenman

Upplysningar lämnas av

Förrättning

1. Fastighetsreglering berörande Överby 1:2, 1:7 och 1:79 samf samf.väg gemensam för Överby 1:2, 1:6, 1:7 och Holma 1:4.
2. Avstyckning från Överby 1:7, Tanums kommun.

Sammanträde hålls

fre 10 dec
 datum 1993 kl 14.00

plats

På styckningslotten (bo-
 stadsbyggnaden på Överby
 1:2

Vid sammanträdet kommer att behandlas bl a

Ärende:

Ärendet avser förutom överföring av Överby 1:2 till Överby 1:7 och avstyckning av bostadsbyggnaderna på Överby 1:2 även flyttning av samfällad väg över Överby 1:2, 1:7 och 1:79. Genom regleringen flyttas det samfällda vägområdet att överensstämna med befintliga vägens sträckning. Enligt förrättningsmannens bedömning torde någon ersättning ej komma att utgå med anledning av flyttningen av det samfällda vägområdet.

I övrigt skall diskuteras ev. överföring av mark mellan Överby 1:2 och 1:79.

Om Ni inte själv kan komma till sammanträdet men vill företrädas av ombud, skall ombudet ha med sig en skriftlig fullmakt. Fullmaktens formuläret på baksidan av denna kallelse kan användas.

Företrädare för bolag, förening e d skall ha registreringsbevis eller protokollsutdrag med sig som styrker hans behörighet. Företrädare för dödsbo bör medföra bouppteckning.

Om Ni inte kan komma till sammanträdet själv eller genom ombud kan Ni ta reda på vad som beslutats (t ex om tid och plats för ett eventuellt nytt sammanträde) genom att kontakta förrättningslantmätaren.

Enligt uppdrag

FULLMAKT
 se baksidan

Anm. Uteblir sökanden från det första förrättningsammanträde till vilket han kallats, skall ansökningsansökan inte sökanden anmält laga förfall eller det är uppenbart att han vidhåller ansökningsansökningslagen).

LANTMÄTERIET
Box 12
453 21 STRÖMSTAD

FULLMAKT FÖR	Namn		
	Gatuadress/postlåda		
	Postnummer	Postadress	Telefon
FÖRRÄTTNING	Se framsidan!		
BEHÖRIGHET	Fullmakten gäller för		
	<input type="checkbox"/>	hela förrättningen	
	<input type="checkbox"/>	sammanträdet den	
	Fullmakten innefattar också behörighet att (stryk det som inte skall gälla)		
	<ul style="list-style-type: none"> • avstå eller förvärva mark (genom överenskommelse eller köp vid förrättningen) • godkänna förrättningen • sätta annat ombud i sitt ställe 		
UNDERSKRIFTER	Ort och datum		
	Namn		Maka/makes namn *
	Namnförtydliganda		Namnförtydliganda
	Maka/Makes namnteckning bevitnas *		
	Namn		Namn
	Namnförtydliganda		Namnförtydliganda
Adress		Adress	

ARENDE: 025 93224 ÖVERBY 1:2, 1:7
FLM Hoflund Sven
KOMMUN
Tanum

PRODUKT:
3020 Fastighetsreglering
3011 Avstyckning

SÖKANDE
Samuelsson Ricky

FÖRVANTAT SLUT 940228

Aktbilaga	Datum	Beskrivning	Sign
<i>KA</i>		Förrättningskarta upprättad/ ej upprättad	
<i>BE1</i>		Fastighetsrättslig beskr. särskild aktbil/ på karta	
<i>BE2</i>		Teknisk beskrivning särskild aktbil/ på karta	
A	930930	ANSÖKAN:	
B	930930	Köpebrev (orig).	<i>åker R Samuelson 94.05.19 /KA</i>
	931005	Fastighetsdata.	
	1 931202	Kallelse	
C		Säljareförteckning	
D	94-02	Överenskommelse om fastighetsreglering	
	94.05.10	Underutskrift om areal 915 från Ricky Samuelsson och Anette o Kjell Johansson /KA	
PR	93.12.10	Protokoll	
PR2	94.05.17	Protokoll. Förvärling avslutas	

ARENDE: 029 93224 ÖVERBY 1:2, 1:7
FLM Hoflund Sven

UNDERRÄTTELSE TILL/SAMRAD MED BYGGNADSNÄMNDEN (BN)

DATUM

SIGNATUR

BN underrättad om förrättningen _____

BN underrättad om sammanträdet den _____

BN underrättad om förrättningens avslutande ms. 94.05.17 KH

NAMN

DATUM

SIGNATUR

Samråd med BN _____

Ingen erinran _____

EXPEDITIONER FRÅN FBM

DATUM

SIGNATUR

Akt till FRM _____ 94-05-26 [Signature]

Akt till FRM, förrättning godkänd _____

Aktkopia till ÖLM f v b _____

Aktkopia till sakägare _____

VID SAMMANLÄGGNING

Underrättelse till IM om ansökan _____

Begäran till IM om yttrande _____

Underrättelse till IM om f-beslut _____

Underrättelse till IM om att sökt
sml ej skall genomföras _____

övr. ant _____

