

Akt nr:

05 - SKD - 260

AU\$05-SKD-260

Skärkinds S:n Nr 260

A.D. 299/1948.

P.M.

rörande lägenheterna Åbylund 1¹ och Åmanstorp 1¹ i Skärkinds socken.

Åbylund 1¹ har bildats genom avsöndring, som fastställts av K.B. den 28 augusti 1915. Enligt avsöndringshandlingarna och jordregistret är lägenheten avsöndrad från Asveden 1¹, 2¹, 3¹, 5¹, 6¹, 9¹, Gunnarstorp 1¹, Kottsätter 1¹ och Rökärr 1¹. Lägenheten har upptagits på särskilt upplägg i jordregistret (blad 258).

I samband med upprättandet av den nya ekonomiska kartan har iakttagits, att lägenhetens stamfastigheter blivit oriktigt angivna i avsöndringshandlingarna och i jordregistret. En närmare undersökning har visat, att lägenheten rätteligen avsöndrats från enskilda ägor till jordebokslägenheterna Åmanstorp 1¹ och 2¹ samt Asveden 1¹. Utdrag av skattningskarta rörande jordebokslägenheten Åmanstorp nr 1 (akt Skärkind 53), två kartor över allmanningen Asveden (Ö.Ryd 68 och Skärkind 99) samt en sammanställning av avsöndringskartorna rörande Åbylund 1¹ och Åmanstorp 1¹ bifogas.

Åmanstorp 1¹ har bildats genom avsöndring, som fastställts av K.B. den 14 oktober 1918. Enligt avsöndringshandlingarna och jordregistret är lägenheten avsöndrad från Asveden 1¹, 2¹, 3¹, 5¹, 6¹, 9¹, Gunnarstorp 1¹, Kottsätter 1¹ och Rökärr 1¹. Lägenheten har upptagits på särskilt upplägg i jordregistret (blad 260).

I samband med upprättandet av den nya ekonomiska kartan har iakttagits, att lägenhetens stamfastigheter blivit oriktigt angivna i avsöndringshandlingarna och i jordregistret. En närmare undersökning har visat, att lägenheten rätteligen avsöndrats huvudsakligen från enskilda ägor till jordebokslägenheten Åmanstorp 1¹ och sannolikt till någon del även från Asveden 1¹. (Se ovan angivna kartutdrag.) //

Linköping i länslantmäterikontoret den 27 oktober 1948.

Arvid Carlsson



A. D. N. 279.....
JUN 14 JUN 1948
Östergötlands Läns
Lantmäterikontor

Till Överlantmätaren i Östergötlands län,

Linköping.


I samband med granskningen av fastighetsredovisningen å ekonomiska kartan över Skärkinds socken i Östergötlands län har ur för kartverket tillgängliga utredningshandlingar (arealavmätningar över häradsallmänningen Asveden, verkställda åren 1807 och 1838, akt. nr 70 och 99 samt avsöndringskartorna över lägenheterna Åmanstorp 1¹ och Åbylund 1¹) framgått att lägenheten Åmanstorp 1¹, som jämlikt jordregistret avsöndrats från Asveden 1¹, 2¹, 3¹, 5¹, 6¹, 9¹, Gunnarstorp 1¹, Kottsätter 1¹ och Rökårr 1¹, torde vara avsöndrad från mark ingå-

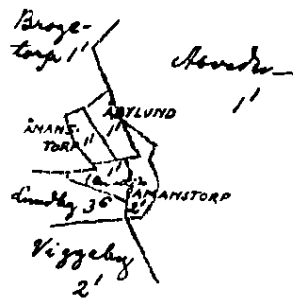
ende i fastigheterna Asveden 1¹ och utjorden Åmanstorp 1¹ samt att lägenheten Åbylund 1¹, som jämlikt jordregistret avsöndrats från Asveden 1¹, 2¹, 3¹, 5¹, 6¹, 9¹, Gunnarstorp 1¹, Kottsätter 1¹ och Rökärr 1¹, torde vara avsöndrad från mark ingående i fastigheterna Asveden 1¹ och utjorden Åmanstorp 1¹ samt Åmanstorp 2¹.

Å ekonomiska kartan har fastighetsredovisningen med hänsyn till lägenheten att snarast få berörda ekonomiska kartblad utgivet skett på sätt framgår av bifogat kartutdrag. Kartverket har emellertid velat påpeka förhållandet för den åtgärd Ni kan finna erforderlig.

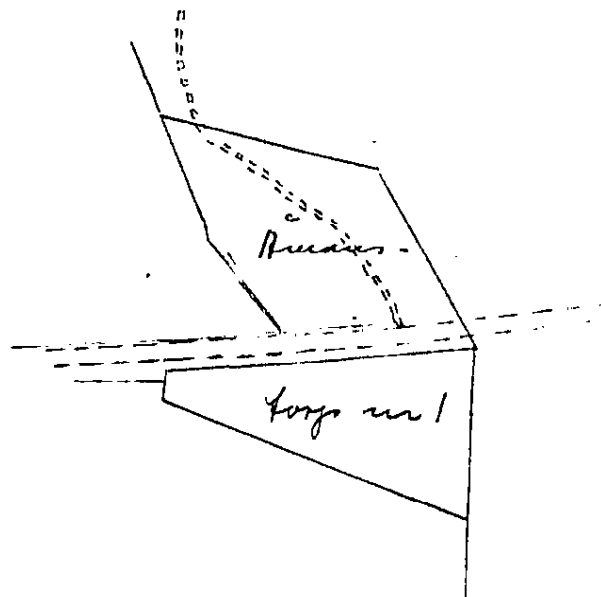
Stockholm den 12 juni 1948.

För rikets allmänna kartverk


(N. Olof Olsson)

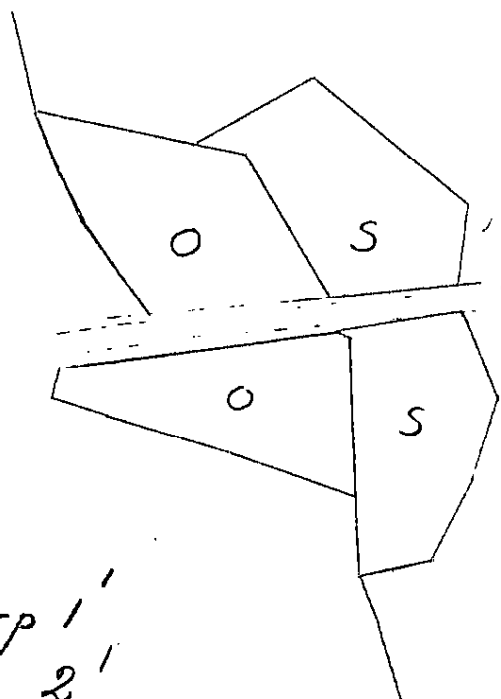


Avritning från 1795 års karta (2912671)
över Åmanstorp 1^l (akt Skesäterind 53)
skatthägning rörande Åmanstorp 1^l.



1:2000

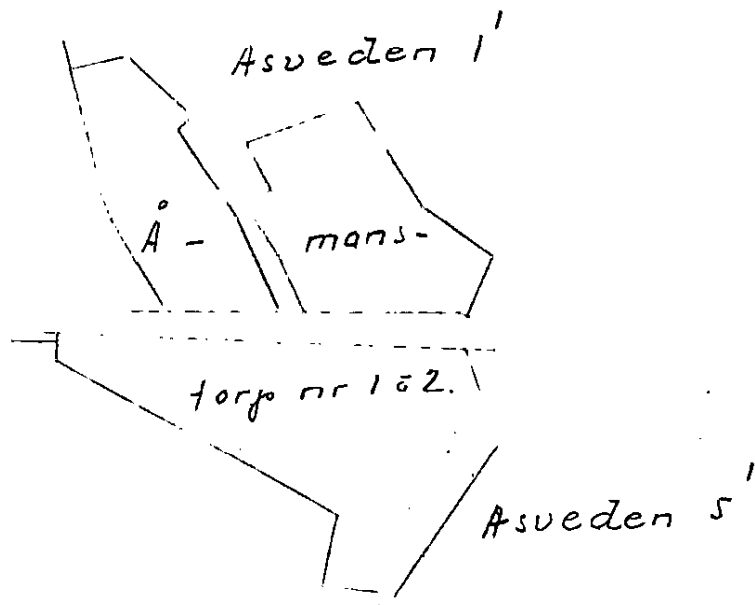
Transp. från 1807 års karta (32:74)
över Asveden (okt 68 Ö. Ryd).



O = Åmanstorp 1'
S = " 2'

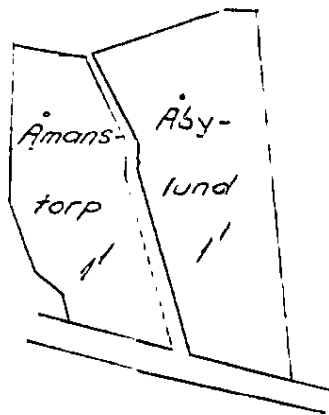
1:2000

Transp. från 1838 års karta (32:79)
över Asveden (99 Skärkind).



1:2000

Avritning av ovs. kartorna rörande Åmanstorp I'
och Åbylund I' i Skärkinds socken. 1948



1:2000