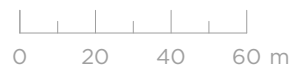
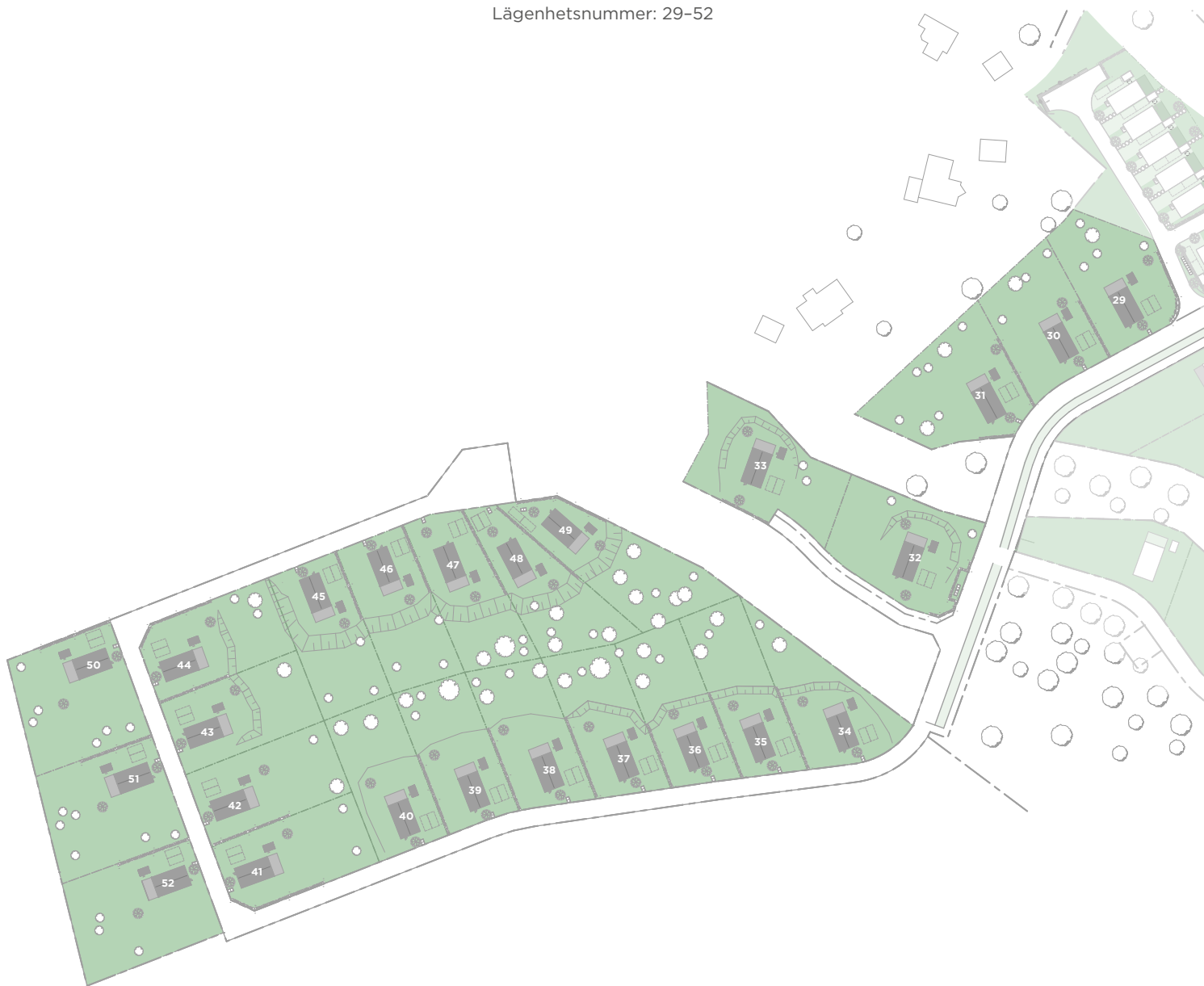





ÖVERGRIPANDE OMRÅDESPLAN

Lägenhetsnummer: 29-52



FÖRKLARINGAR

-  Bostäder
-  Tomtgräns
-  Slänt

-  Tomtyta
- Illustration av terräng och vegetation, kan skilja sig från verkligheten

Översikt område med fristående hus. Nummer 29 - 52 hustypen CM05. Övrigt område endast illustration. Nivåskillnader förekommer i område samt kan förekomma på individuella tomter.

Reservation för eventuella ändringar och tryckfel förbehålls.