

Arende AVSTYCKNING FRÅN TANUM PRÄSTGÅRDEN 1:78		Kommun TANUM	Län GÖTEBORGS OCH BOHUS
Förregistreringslantmätare <i>Stellan Hermansson</i> STELLAN HERMANSSON		Registreringsbevis Registreringsdatum 1983-11-18 För fastighetsregistermyndigheten <i>Olmpid Alversson</i>	
Fastighet, område m m	Fig	Area hektar, m ² delarea	= ändring/ summa
Ägare Uppgifter till lokal skattemyndighet och andra anmärkningar			

FASTIGHETSÄTTSLIG BESKRIVNING, aktbil BE1. TEKNISK BESKRIVNING, aktbil BE2.

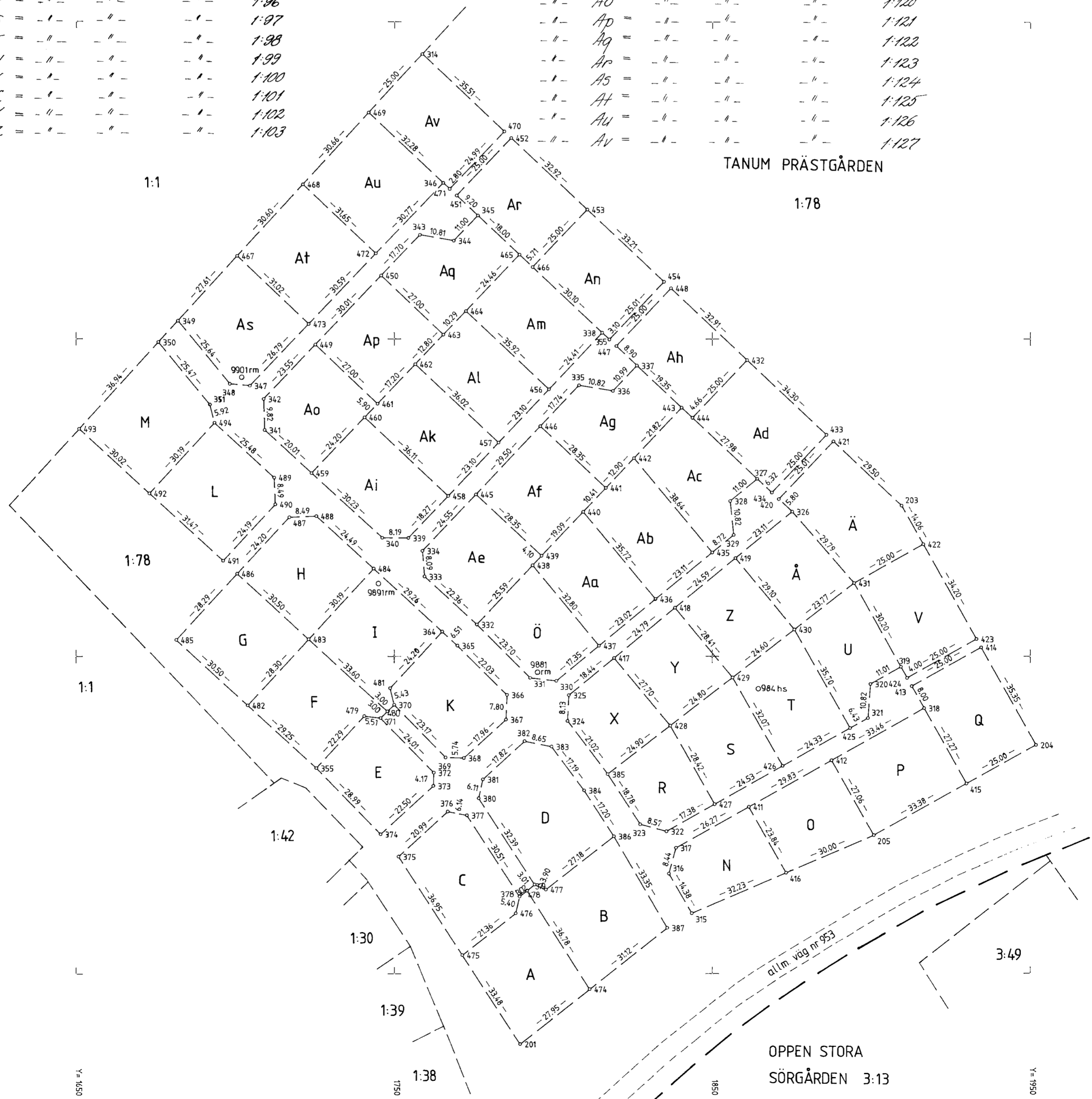
Samtliga gränspunkter är rm = rör i mark.

Lotten A = R.I+r Tanum Prästgården 1:80

-"-	B	=	"	"	"	1:81
-"-	C	=	"	"	"	1:82
-"-	D	=	"	"	"	1:83
-"-	E	=	"	"	"	1:84
-"-	F	=	"	"	"	1:85
-"-	G	=	"	"	"	1:86
-"-	H	=	"	"	"	1:87
-"-	I	=	"	"	"	1:88
-"-	K	=	"	"	"	1:89
-"-	L	=	"	"	"	1:90
-"-	M	=	"	"	"	1:91
-"-	N	=	"	"	"	1:92
-"-	O	=	"	"	"	1:93
-"-	P	=	"	"	"	1:94
-"-	Q	=	"	"	"	1:95
-"-	R	=	"	"	"	1:96
-"-	S	=	"	"	"	1:97
-"-	T	=	"	"	"	1:98
-"-	U	=	"	"	"	1:99
-"-	V	=	"	"	"	1:100
-"-	X	=	"	"	"	1:101
-"-	Y	=	"	"	"	1:102
-"-	Z	=	"	"	"	1:103

Lotten A_i = R.I+r Tanum Prästgården 1:104


-"-	A _i	=	"	"	"	1:105
-"-	O	=	"	"	"	1:106
-"-	Ao	=	"	"	"	1:107
-"-	Ab	=	"	"	"	1:108
-"-	Ac	=	"	"	"	1:109
-"-	Ad	=	"	"	"	1:110
-"-	Ae	=	"	"	"	1:111
-"-	Af	=	"	"	"	1:112
-"-	Ag	=	"	"	"	1:113
-"-	Ah	=	"	"	"	1:114
-"-	Ai	=	"	"	"	1:115
-"-	Ak	=	"	"	"	1:116
-"-	Al	=	"	"	"	1:117
-"-	Am	=	"	"	"	1:118
-"-	An	=	"	"	"	1:119
-"-	Ao	=	"	"	"	1:120
-"-	Ap	=	"	"	"	1:121
-"-	Aq	=	"	"	"	1:122
-"-	Ar	=	"	"	"	1:123
-"-	As	=	"	"	"	1:124
-"-	At	=	"	"	"	1:125
-"-	Au	=	"	"	"	1:126
-"-	Av	=	"	"	"	1:127



TANUM 3313
Lantmätare: B10286 provblänkt 1978-09 LiberFörhag 38-810330
pm

Framställt genom Nymätning	Skala 1:1000	Måtklass IV	Koordinatsystem 7,5 GON V 64:0 REG 5
För det tekniska innehållet svarar <i>Olmpid Alversson</i>	Reg karta, lägesangivning B1 NO:7(9048)	Beteckningsstandard TFA 4.6 B:5	
Mätning <i>W.S.</i>	Beräkning <i>Rika</i>	Kartläggning <i>Rika</i>	Ritn redigering <i>Rika</i>

X= 11000
10900
10800
X= 10700



Akt nr:

14 - TAN - 3313

AU\$14-TAN-3313

FASTIGHETSBLDNINGSMYNDIGHETEN

HANDLINGAR

Strömstads lantmäteridistrikt

Upprättade år	Dnr
1983	31/82-3
Ärende	
Avstyckning från Tanum Prästgården 1:78	
Registerområde	
Tanum	
Kommun	Län
Tanum	Göteborgs och Bohus

Till akten hör

1 band

23 sidor

- ineliggande karta

1 annan karta

TANUM
3313

c 1009/1983

pm

FASTIGHETSBLDNINGSMYNDIGHETEN

BESKRIVNING

Sida

Aktbilaga

Strömstads lantmäteridistrikt

Datum
1983-09-27

1 (2)
Dnr
31/82-3

BE 1

Ärende Avstyckning från Tanum Prästgården 1:78	Kommun Strömstad	Län Göteborgs och Bohus
	Registreringsdatum <i>1983-11-18</i>	Dnr <i>C 1009/1983</i>
Registerområde Tanum	<input checked="" type="checkbox"/> Uppgift om åtgärd för rättningen avsett har införts i fastighetsregistret <i>Göranid Alberfsson</i> För fastighetsregistermyndigheten	

Fastighet, område m m 1	Fig 2	Areal hektar, m ²		± ändring/summa 4	Ägare, uppgifter till lokal skattemyndighet och andra anmärkningar 5
		delareal 3			
Lotten A	Tanum	<i>Prästgården</i>	<i>1:80</i>	951	Tanums kommun, Box 89, 457 00 Tanumshede 06-11
" B	"	"	<i>1:81</i>	1065	"
" C	"	"	<i>1:82</i>	936	"
" D	"	"	<i>1:83</i>	1133	"
" E	"	"	<i>1:84</i>	756	"
" F	"	"	<i>1:85</i>	846	"
" G	"	"	<i>1:86</i>	863	"
" H	"	"	<i>1:87</i>	903	"
" I	"	"	<i>1:88</i>	903	"
" K	"	"	<i>1:89</i>	871	"
" L	"	"	<i>1:90</i>	932	"
" M	"	"	<i>1:91</i>	1042	"
" N	"	"	<i>1:92</i>	693	"
" O	"	"	<i>1:93</i>	759	"
" P	"	"	<i>1:94</i>	908	"
" Q	"	"	<i>1:95</i>	883	"
" R	"	"	<i>1:96</i>	619	"
" S	"	"	<i>1:97</i>	742	"
" T	"	"	<i>1:98</i>	824	"
" U	"	"	<i>1:99</i>	752	"
" V	"	"	<i>1:100</i>	855	"
" X	"	"	<i>1:101</i>	648	"
" Y	"	"	<i>1:102</i>	695	"

Strömstads lantmäteridistrikt

Datum

83-09-27

Dnr

31/82-3

BE 1

Fastighet, område m m 1	Fig 2	Areal hektar, m ²		Ägare, uppgifter till lokal skattemyndighet och andra anmärkningar 5
		delareal 3	± ändring/summa 4	
Lotten Z	Tanum	R.H.r. Prästgården	1:103 707	Tanums kommun, Box 89, 457 00 Tanumshede 06-11
" A	"	"	1:104 690	"
" Ä	"	"	1:105 1024	"
" Ö	"	"	1:106 735	"
" Aa	"	"	1:107 789	"
" Ab	"	"	1:108 859	"
" Ac	"	"	1:109 843	"
" Ad	"	"	1:110 857	"
" Ae	"	"	1:111 830	"
" Af	"	"	1:112 836	"
" Ag	"	"	1:113 859	"
" Ah	"	"	1:114 823	"
" Ai	"	"	1:115 851	"
" Ak	"	"	1:116 833	"
" Al	"	"	1:117 831	"
" Am	"	"	1:118 876	"
" An	"	"	1:119 830	"
" Ao	"	"	1:120 794	"
" Ap	"	"	1:121 810	"
" Aq	"	"	1:122 811	"
" Ar	"	"	1:123 823	"
" As	"	"	1:124 894	"
" At	"	"	1:125 959	"
" Au	"	"	1:126 982	"
" Av	"	"	1:127 882	"

I tjänsten

Stellan Hermanson
Stellan Hermanson
förrättningslantmätare

1983-08-23

1(4)

AVSTYCKNING FRÅN
TANUM PRÄSTGÅRDEN 1:78

KOORDINATFÖRTECKNING (7,5 GON V 64:0 REG 5)

PUNKT NR	mark	X	Y
201	rm	10677.72	1789.54
203		10847.50	1909.49
204		10771.92	1951.78
205		10743.58	1900.74
206		11165.22	1918.67
314		10989.83	1758.72
315		10719.04	1843.55
316		10731.49	1836.36
317		10739.63	1838.58
318		10783.58	1916.61
319		10796.67	1909.29
320		10791.27	1899.70
321		10780.48	1898.89
322		10744.82	1835.58
323		10747.05	1827.31
324		10779.63	1804.50
325		10787.75	1804.92
326		10845.59	1875.09
327		10855.97	1864.10
328		10848.97	1855.61
329		10838.21	1856.71
330		10792.29	1801.00
331		10793.25	1792.73
332		10810.01	1775.97
333		10825.14	1759.51
334		10833.20	1758.86
335		10885.46	1808.08
336		10883.66	1818.75
337		10991.66	1826.29
338		10901.96	1815.38
339		10837.26	1754.44
340		10837.32	1746.25
341		10871.32	1709.27
342		10881.13	1708.94
343		10932.78	1758.02
344		10930.93	1768.67
345		10938.90	1776.25
346		10949.20	1765.34
347		10885.30	1704.63
348		10885.90	1698.30
349		10905.69	1681.99
350		10898.98	1675.86
351		10879.33	1692.06
352		10871.90	1691.06
355		10764.74	1725.50
363		10864.31	1703.59
364		10807.79	1765.08
365		10803.38	1769.87
366		10787.84	1785.48
367		10780.05	1785.13
368		10767.92	1771.88
369		10768.09	1766.14
370		10784.71	1749.99

1983-08-23

2

AVSTYCKNING FRÅN
TANUM PRÄSTGÅRDEN 1:78

KOORDINATFÖRTECKNING (7.5 GON V 64:0 REG 5)

PUNKT NR	mark	X	Y
371	rm	10780.53	1745.69
372		10763.31	1762.42
373		10759.14	1762.29
374		10743.94	1745.70
375		10736.88	1751.32
376		10751.06	1766.80
377		10749.90	1772.83
378		10724.28	1789.39
379		10728.03	1794.11
380		10755.23	1776.53
381		10761.19	1777.86
382		10773.22	1791.00
383		10771.50	1799.48
384		10757.69	1809.72
385		10762.82	1817.12
386		10743.26	1819.08
387		10714.42	1835.83
411		10752.52	1861.47
412		10767.16	1887.46
413		10790.56	1912.70
414		10802.77	1934.52
415		10759.78	1929.92
416		10731.75	1873.17
417		10799.48	1819.15
418		10815.25	1838.28
419		10830.89	1857.26
420		10849.57	1870.87
421		10867.75	1888.04
422		10835.23	1916.36
423		10805.38	1933.06
424		10793.18	1911.24
425		10777.33	1893.29
426		10765.39	1872.09
427		10753.35	1850.72
428		10778.11	1836.77
429		10793.33	1856.35
430		10808.43	1875.77
431		10823.02	1894.54
432		10893.36	1860.91
433		10869.81	1885.85
434		10851.63	1868.69
435		10832.67	1849.98
436		10817.97	1832.15
437		10803.33	1814.39
438		10828.64	1793.52
439		10831.63	1796.33
440		10845.53	1809.42
441		10853.10	1816.56
442		10862.49	1825.40
443		10878.38	1840.36
444		10875.18	1843.75
445		10851.07	1775.69
446		10872.54	1795.92

AVSTYCKNING FRÅN
TANUM PRÄSTGÅRDEN 1:78

KOORDINATFÖRTECKNING (7,5 GON V 64:0 REG 5)

PUNKT NR	mark	X	Y
447	rm	10897.77	1819.82
448		10915.95	1836.98
449		10898.20	1725.16
450		10919.95	1745.83
451		10945.22	1769.56
452		10963.40	1786.72
453		10940.80	1810.65
454		10918.01	1834.80
455		10899.83	1817.63
456		10884.19	1798.64
457		10867.37	1782.80
458		10850.56	1766.96
459		10857.78	1724.00
460		10875.32	1740.67
461		10879.60	1744.73
462		10892.07	1756.58
463		10901.35	1765.40
464		10908.81	1772.49
465		10926.54	1789.34
466		10922.62	1793.49
467		10926.09	1700.59
468		10948.70	1721.21
469		10971.36	1741.87
470		10965.45	1784.54
471		10947.28	1767.38
472		10926.89	1744.15
473		10904.72	1723.08
474		10695.09	1811.44
475		10705.84	1771.37
476		10719.02	1788.18
477		10726.49	1797.69
478		10726.16	1791.75
479		10781.15	1740.58
480		10782.62	1747.84
481		10789.98	1748.70
482		10784.53	1703.96
483		10805.36	1723.11
484		10827.59	1743.54
485		10805.17	1681.51
486		10826.00	1700.65
487		10843.81	1717.03
488		10844.17	1725.51
489		10856.35	1712.26
490		10847.87	1712.61
491		10830.06	1696.24
492		10851.36	1673.07
493		10871.68	1650.97
494		10873.59	1693.50
831		10540.25	1559.48
919		10461.26	1370.86
933		10063.63	1849.16
940		10407.64	2104.73
944		10715.30	1899.79

1983-08-23

4

AVSTYCKNING FRÅN
TANUM PRÄSTGÅRDEN 1:78

KOORDINATFÖRTECKNING (7,5 GON V 64:0 REG 5)

PUNKT NR	mark	X	Y
945	rm	10779.73	2030.90
946		10649.71	2030.61
949		10880.02	2138.51
950		10975.22	2230.17
975		11027.19	1410.60
976		11186.46	1489.49
980		11177.44	1862.58
981		11100.76	1985.47
982		11014.43	2014.74
983		10874.31	2043.30
984		10789.83	1864.46
985		10849.61	1923.43
986		10929.75	1938.33
987		11037.86	1800.46
1202		10756.33	1715.60
1203		10735.56	1735.78
1404		10847.70	1629.10
1405		10759.99	1712.21
1407		10803.05	1671.41
9491		10884.85	2117.73
9881		10795.00	1795.00
9891		10823.00	1745.00
9901		10888.00	1702.00

NYTILLKOMNA GRÄNSER : Samtliga gränser kring nybildade tomter är
nyttillkomna med undantag av: 493-350, 349-467-468-469-314.

I TJÄNSTEN

Christian Berg
CHRISTIAN BERG

Ärende	Avstyckning från Tanum Prästgården 1:78.		
	Registerområde Tanum	Kommun Tanum	Län Göteborgs-Bohus
Förrättningslantmätare	Namn Stellan Hermanson		Handläggningsställe FBM:s kontor
Protokollförare	Namn Densamme		Handlagd <input checked="" type="checkbox"/> utan sammanträde <input type="checkbox"/> med sammanträde
Sakägare m m	Namn m m Tanums kommun, ägare till Tanum Prästgården 1:78		Närvarande
Yrkande	Se ansökningen, aktbilaga A och upprättad fastighetsplan, alt. 1. Förrättningen begränsas att avse del av stadsplanen för Norra Vinbäck enligt överenskommelse vid överläggningar 1982-11-16.		
Fastighetsbildningsbeslut	Skäl Ändamål: Nybildning av enboistadsfastigheter. För området gäller stadsplan fastställd 1981-10-20. Fastighetsbildningen överensstämmer ej helt med stadsplanen. De av kommunen begärda avvikelserna är redovisade i ett för området upprättat fastighetsplaneförslag. Efter tillstyrkan från Fastighetsbildningsmyndigheten (FBM) har byggnadsnämnden medgivit undantag från planen enligt 3 kap 2 § fastighetsbildningslagen (FBL), se protokoll, aktbilaga B.		
	Beslut Fastighetsbildning skall ske enligt karta och beskrivning, aktbilaga KA och BE. Avstyckad fastighet skall inte besvärans av fordran som avses i 10 kap 9 § första stycket fastighetsbildningslagen.		
Fördelning av förrättningskostnaderna	Tanums kommun, Box 89, 457 00 Tanumshede.		
Aktmottagare	Tanums kommun		
Avslutningsbeslut och besvärshänvisning	Förrättningen avslutas. Besvär över beslut eller åtgärd vid förrättningen får anföras hos Göteborgs tingsrätt, fastighetsdomstolen, Box 1511, 401 50 Göteborg. Besvären skall ha kommit in till tingsrätten inom fyra veckor från denna dag eller senast 25 oktober 1983. den Vid besvärslagan skall fogas två avskrifter av inlagen och av handlingar som eventuellt hör till denna. Avskrift av förrättningshandlingarna behöver inte bifogas.		

Vid protokollet

Stellan Hermanson

Protokollet uppsatt/uppvisat

Datum

1983-09-27

SKW

Förrättningslantmätare

Förrättningen godkännes

ANSÖKAN om lantmäteriförrättning

- Ansökan om avstyckning av överlätet område skall göras inom 6 månader från det att köpehandling e d undertecknades. Även förvärvaren får ansöka om avstyckning.
- Om sökanden är dödsbo bör bestyrkt kopia av bouppteckningen bifogas.
- Om ansökan görs genom ombud skall fullmakt bifogas.
- Företrädare för bolag, förening e d skall bifoga registreringsbevis eller protokollsutdrag.

SÄNDS TILL

FASTIGHETSBLDNINGSMYNDIGHETEN
Strömstads lantmäteridistrikt

Ink 1982-02-09

Dnr..... 31/82-3

Fastighetsbildningsmyndigheten
Strömstads lantmäteridistrikt
S. Hamngatan 2
Box 15
452 01 STRÖMSTAD
Tfn 0526-10763

Sökande — Får Ni inte plats här därför att fler än två är sökande fortsätt på baksidan under "Andra som berörs av åtgärden"

TEXTA GÄRNA OBS! NAMNTECKNING PÅ BAKSIDAN

Namn (sökande 1) Tanums kommun	Personnummer	Myndighetens anteckningar
Utdelningsadress Box 89	Telefon bostad (även riktnr)	
Postnr och ortnamn 457 00 TANUMSHEDA	Telefon arbete (även riktnr)	
Fastigheter eller delar av fastigheter som ägs av sökanden Tanum Prästgården 1:78		
Socken eller församling Tanum		
Kommun Tanum		
Namn (sökande 2)	Personnummer	
Utdelningsadress	Telefon bostad (även riktnr)	
Postnr och ortnamn	Telefon arbete (även riktnr)	
Fastigheter eller delar av fastigheter som ägs av sökanden		

Önskad åtgärd — Vad vill Ni ha genomfört och vilka fastigheter påverkas av detta?
Bifoga en kartskiss för att ytterligare förklara situationen

Avstyckning av tomterna inom stadsplanen för

Norra Vinbäck i Tanumshede

Området skall efter förrättningen användas till

helårsbostad fritidsbostad jord- eller skogsbruk

något annat, ange vad →

Bebyggelse, tillstånd, dispenser

Området är bebyggt med →

Området är obebyggt Byggnadslov har inte sökts Byggnadslov eller dispens har sökts men ännu inte beviljats

Byggnadslov eller dispens har beviljats den → Förvärvstillstånd finns

Positivt förhandsbesked om byggnadslov har erhållits den → Tillstånd eller yttrande från vägförvaltningen finns

Finns köpehandling, skriftlig överenskommelse e d?

Ja, daterad den → Nej

- Bifoga bestyrkta kopior av de handlingar Ni här ovan kryssat för att Ni har.
- En köpehandling e d kan bli ogiltig om inte en bestyrkt kopia av den sänds in.

VÄND!

Andra som berörs av åtgärden — Ägare till fastighet som påverkas, innehavare av servitut eller nyttjanderätt som kan påverkas, person som har köpt eller skall köpa område som skall avstyckas

Namn (3)	Personnummer (om det är känt)	Myndighetens anteckningar
Utdelningsadress	Telefon bostad (även riktnr)	
Postnr och ortnamn	Telefon arbete (även riktnr)	
Fastigheter eller delar av fastigheter som ägs av 3		
Namn (4)	Personnummer (om det är känt)	
Utdelningsadress	Telefon bostad (även riktnr)	
Postnr och ortnamn	Telefon arbete (även riktnr)	
Fastigheter eller delar av fastigheter som ägs av 4		
Namn (5)	Personnummer (om det är känt)	
Utdelningsadress	Telefon bostad (även riktnr)	
Postnr och ortnamn	Telefon arbete (även riktnr)	
Fastigheter eller delar av fastigheter som ägs av 5		

Lantmäterihandlingar och kostnader — fylls i bara om Ni är överens

Kopia av karta och handlingar skall sandas till (ett exemplar erhålls utan extra kostnad)

.....

Förrättningskostnaderna skall betalas av

Tanums kommun

.....

Övriga upplysningar

.....

.....

.....

.....

.....

Namnteckning — samtliga sökande skall skriva under denna ansökan

Om fastigheten har flera delägare skall samtliga skriva under ansökan. Handläggningen underlättas om också alla andra som berörs av förrättningen skriver under

För Tanums kommun:

sökande 1 / Raymond Hansson/

sökande 2 / Allan Hagberg/

sökande 3

sökande 4

sökande 5

F. S. METOD. LANTMÄTERIEN
Sörömslunds lantmäteridistrikt

Ink 1982-12-23

Dnr 31/82-3

Byggnadsnämnden

1982-12-10

31

En § 711.

Fastighetsbildningsmyndighetens remiss med anhållan om yttrande
beträffande avstyckning av 44 - 48 tomtplatser från Tanum Prästgår-
den 1:78.

För området gäller stadsplan fastställd år 1982.

Två alternativa förslag till avstyckningar har redovisats.

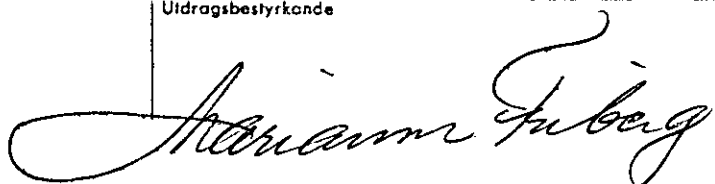
Byggnadsnämnden beslöt förorda alt. 1, då det redovisar en mera
enkel och samhällsvänlig form för kommunens åtaganden t.ex. under-
håll av gator, snöröjning och renhållning. Det ger även en bra för-
bindelse med de, i förslaget redovisade, små gångstråken direkt till
lekplatserna och det stora friområdet norr om planen.

Byggnadsnämnden beslöt lämna medgivande enligt 3 kap 2 § fastighets
bildningslagen för föreslagna avstyckningar.

(I.L.)

Justerandes sign

Utdragsbestyrkande



FASTIGHETSBLDNINGSMYNDIGHETEN

KALLELSE

Aktbilaga

Strömstads lantmäteridistrikt
S. Hamngatan 2
Box 15
432 01 STROMSTAD 1
Telefon 0526-11159

Datum
1982-11-08

Enhet och dnr
04 31/82-3

Förrättningslantmätare
Stellan Hermanson
Upplysningar lämnas av

Förberedande överläggning om plangenomförandet.

Förrättning

Avstyckning från Tanum Prästgården 1:78 i Tanums socken och kommun av Göteborgs och Bohus län.

Sammanträde hålls
datum | tid

| plats

16/11 1982 9.00 Kommunkansliet, Tanums kommun

Vid sammanträdet kommer att behandlas bl a

- Avstyckning av tomtplatserna inom den stadsplan för Norra Vinbäck som fastställdes 1981-10-20.
- På grund av planens omfattning bör ^{ett} etappvis genomförande övervägas.

Som sakägare kallas Ni till sammanträdet.

Om Ni vid förrättningen företräds av ombud skall ombudet ha skriftlig fullmakt (se nedan eller bifogad blankett). Företrädare för bolag, förening e d skall ha registreringsbevis eller protokollsutdrag.

Uteblir sökanden från det första förrättningssammanträde till vilket han kallats, skall ansökningen anses återkallad, om inte sökanden anmält laga förfall eller det är uppenbart att han vidhåller ansökningen (4 kap 32 § fastighetsbildningslagen).

Enligt uppdrag

FULLMAKT (får inte avskiljas från kallelsen)

Fullmakt för (namn på ombudet)

att vara ombud vid förrättningen¹⁾. Ombudet har rätt att sätta annan i sitt ställe. (Stryk det som inte gäller).

Ort och datum

Namnsteckning av den(de) som lämnat fullmakt

Namnsteckningen(arna) behöver inte bevittnas

¹⁾ Avser även rätt att underteckna överenskommelser o d

Dnr (8)

Arbetsområde (3)

31823

Tan

Åtgärdstyper		Berörda fastigheter		Registerområde
Avst		TANUMS PRÄSTGÅRDEN 1:78		Tanum
Kommunkod (4)	Kommunnamn (20)	Sökande		
1435	Tanum	Tanums kommun		
Åtgärdstyper, kod	Ink datum (6)	gm R Hansson, A Hagberg		
11	82-02-09	Box 89		
<input type="checkbox"/> Flera sökande		457 00 TANUMSHEDE		

Aktbilaga	Datum	Vidtagen åtgärd eller inkommen handling ¹	Anmärkingar
KA		Förrättningskarta Antal blad <input checked="" type="checkbox"/> Upprättad 1 <input type="checkbox"/> Inte upprättad	
BE1		Beskrivning <input checked="" type="checkbox"/> Fastighetsrättslig beskrivning i särskild aktbilaga (BE) <input type="checkbox"/> Fastighetsrättslig beskrivning på förrättningskarta (KA)	
BE2		<input checked="" type="checkbox"/> Teknisk beskrivning i särskild aktbilaga (BE) <input type="checkbox"/> Teknisk beskrivning på förrättningskartan (KA)	
A	82-02-09	Ansökan	
B	82-11-08	Kallelser em. sakägare för teckning	
1	-"-	Kallelse	
	83-09-21	Funderättelse om avsl. aktan omkr sui Tanums kommun. 104	
PR1	83-09-27	Protokoll. Förvaltn. avslutas	
		<input type="checkbox"/> Forts på tillägsblad	

¹ Protokoll biläggs som aktbilagor PR 1, PR 2 osv i kronologisk ordning

Underrättelse till byggnadsnämnden (BN)		Datum, sign		Samråd med BN		Datum, sign	
<input type="checkbox"/>	BN underrättad om förrättningen	<input type="checkbox"/>	Med BN:s företrädare	Titel, namn:			
<input type="checkbox"/>	BN underrättad om sammanträdet den	Resultat av samrådet med BN		<input checked="" type="checkbox"/> Uttalande se aktbil		B	
<input type="checkbox"/>	BN underrättad om sammanträdet den	<input type="checkbox"/>	Ingen erinran	<input type="checkbox"/> BN:s synpunkter se nedan			
<input checked="" type="checkbox"/>	BN underrättad om förrättningens avslutande	21.5 27 sep 83 / 411		<input type="checkbox"/>	Yttrande inhämtas		

Anteckningar om samråd (också datum och sign)

Expeditioner från FBM	Exp datum, sign	Expeditioner från FBM	Exp datum, sign
<input type="checkbox"/>	Akt till LSt/FRM inom 1 v	<input type="checkbox"/>	Underrättelse till IM om likvid m m (27 § FBLK)
<input checked="" type="checkbox"/>	Akt till FRM efter 4 v	1983-10-25 AP	
<input type="checkbox"/>	Akt till LSt/FRM, förrättn godk	<input type="checkbox"/>	Vid sammanläggning
<input checked="" type="checkbox"/>	Aktkopia till ÖLM f v b	1983-10-25 AP	<input type="checkbox"/>
<input type="checkbox"/>	Aktkopia till sakägaren	<input type="checkbox"/>	Underrättelse till IM om ansökan
<input type="checkbox"/>	Fastighetsbildningsbeslut till LSt inom 1 v (25 § FBLK)	<input type="checkbox"/>	Begäran till IM om yttrande
<input type="checkbox"/>	Tillståndsbeslut till LSt inom 1 v (25 § FBLK)		Bifogade handlingar:
<input type="checkbox"/>	Begäran om reg till FRM	<input type="checkbox"/>	Underrättelse till IM om f-beslut
<input type="checkbox"/>	Akten bifogas	<input type="checkbox"/>	Underrättelse till IM om att sökt sml ej skall genomföras
<input type="checkbox"/>	Akten bifogas ej		
<input type="checkbox"/>			

FBM:s BESLUT OM
INSTÄLLANDE AV
FÖRRÄTTNINGEN

Ansökningen återkallad. Förrättningen inställes. Förrättningskostnaderna skall betalas av

Den som är missnöjd med beslutet får anföra besvär hos fastighetsdomstolen i länet inom fyra veckor från denna dag.

(Datum)

(Förrättningslantmätare)

Beslutet godkännes. Jag/vi har inte överlåtit område som ansökningen avsåg. (Stryks om meningen inte gäller.)

(Sökande)