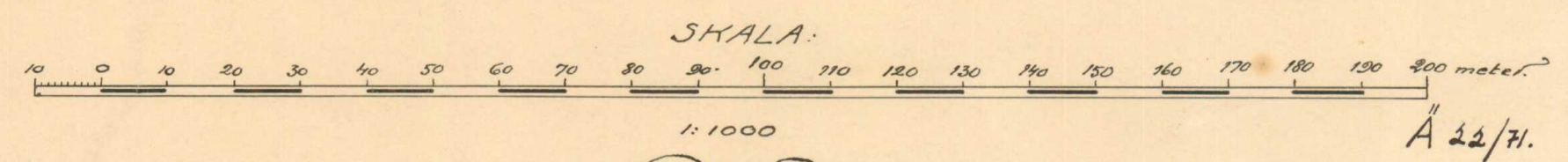


Den kartan som avseende inbunden i handteckningarna

Karta
över
alla ägorna till
1/40 mantal Boda nr 1, litt Bd

Blidö socker, Frötuna och Länna stredslog och
Stockholms län.
Vid ägostyckning upprättad åren 1923-24 av

N. N. N.
lantmätare.



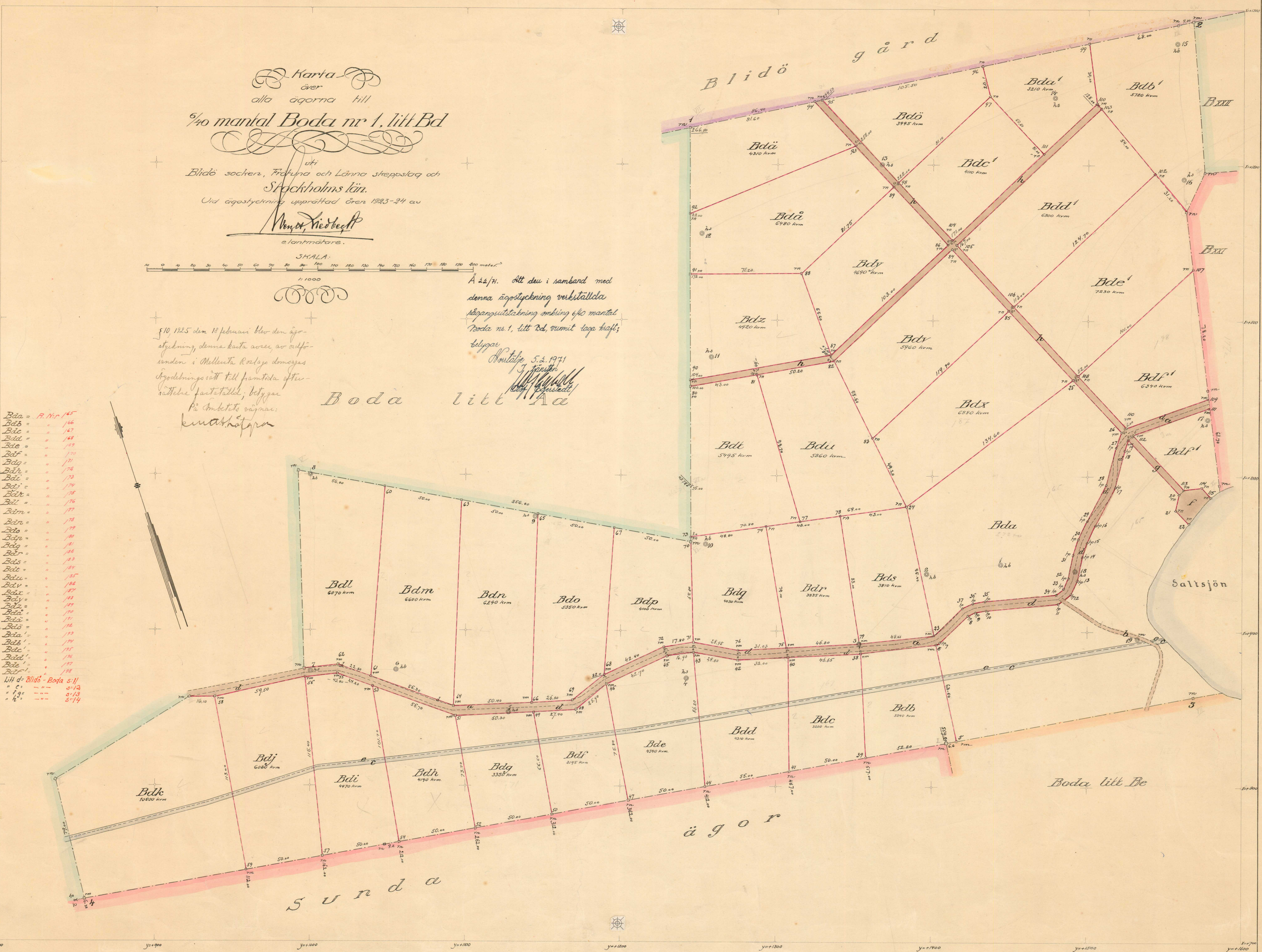
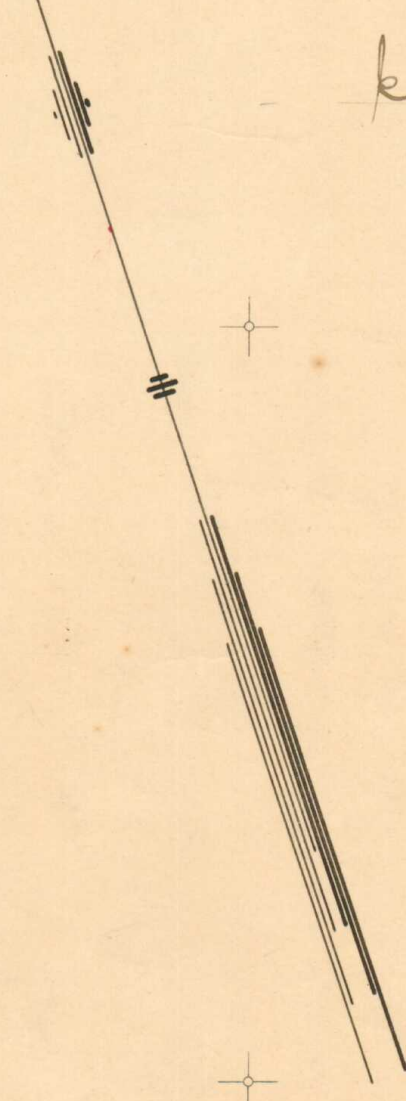
Å 24/11. Att den i samband med
denna ägostyckning verkställda
pågångsutsättning omkring 6/40 mantal
Boda nr 1, litt Bd, numit laga kraft;
delar


Protokoll 5.2.1971
[Signature]

§ 10, 1925 den 18 februari blev den ägostyckning denna karta avses, av utlöfanden i Mellerta Rozlaga domstols ägostycknings sätt till framtida efter rättelse fastställd; betygas på ämbets vägnar:
[Signature]

Boda litt Aa


- Bda = 165
 - Bdb = 166
 - Bdc = 167
 - Bdd = 168
 - Bde = 169
 - Bdf = 170
 - Bdg = 171
 - Bdh = 172
 - Bdi = 173
 - Bdj = 174
 - Bdk = 175
 - Bdl = 176
 - Bdm = 177
 - Bdn = 178
 - Bdo = 179
 - Bdp = 180
 - Bdq = 181
 - Bdr = 182
 - Bds = 183
 - Bdt = 184
 - Bdu = 185
 - Bdv = 186
 - Bdx = 187
 - Bdy = 188
 - Bdz = 189
 - Bda' = 190
 - Bdb' = 191
 - Bdc' = 192
 - Bdd' = 193
 - Bde' = 194
 - Bdf' = 195
 - Bdg' = 196
 - Bdh' = 197
 - Bdi' = 198
 - Bdj' = 199
 - Bdk' = 200
 - Bdl' = 201
 - Bdm' = 202
 - Bdn' = 203
 - Bdo' = 204
 - Bdp' = 205
 - Bdq' = 206
 - Bdr' = 207
 - Bds' = 208
 - Bdt' = 209
 - Bdu' = 210
 - Bdv' = 211
 - Bdx' = 212
 - Bdy' = 213
 - Bdz' = 214
- litt d-Blidö - Boda s:1)
" e " " " s:12
" f " " " s:13
" g " " " s:14






Akt nr:

01-BLI-303





GRANSKAD
EXP. NR.

56/1925

Pröskan, fört vid
 ägostyckning å 1/40
 mantal Boda m 1
 till Bd i Bido
 socken och Stork-
 holms län

År 1923 den 24 oktober kl. 3 em.
 instände sig undertecknad lantmätare hos
 herr Notarie Myrberg å Boda i Bido
 socken för att på grund av Kungl. Maj:ts
 befallningshavandes förordnande verk-
 ställa ägostyckning å 1/40 mtl Boda m 1
 till Bd och hade efter med vederbörande
 kaffad överenskommelse om tiden för
 sammankommet dessutom infunnit sig
 sökanden till förättningen, ovannämnda
 A. Myrberg.

§1.

Ansökan om och förordnandet till
 förättningen uppläst och voro dessa
 handlingar av följande lydelse:

Till komingens Befallningshavande. Prösk
 Förordnande Bil. B.

§2.

Jäs emot undertecknad lantmätare
 anföres ej.

§3.

Godemån hade av förättningar-
 mannen icke ansetts nödigt tillkalla och
 framställa ej heller vid sammankom-
 met uppkande härom.

§5

vid sammanträdet förteddes:

1^o Utdrag av karta över Njångarna
omkring 1940 utl. l. B m 1, Boda;
^{använd}
(vid ägostyckning år 1920, vilken
fastställdes den 21 november 1921

2^o Utdrag av jordregistret för Njå
och den beträffande förädlings-
föremålet

§6

Hemmaämnens gränser som be-
hörijs bestånds och någon tvetydighet
i avseende på deras sträckning förkom
ej, varför sammanträdet ^{avse till} anså
därmed sakligen för icke behövas för-
stått komma förädlingsområden
ensamt till, att de bestående
gränserna vid styckningen såga
följdes.


§7


So ovan omförmälda karta och
jordregistret utdrag framgick att hemmen
med omfördade en areal av 20,3200
hektar, som nu enligt ägarens plan skulle
styckas i förtiofyra lotter. Efter under-
sökning förlarade förädlingsområdena
att styckningen kunde ske enligt den
förelagda planen. Ägostyckningen kommer
att handläggas enligt §8 ägostyckningsplanen.

En hemmaämnens gränser gemensamma
behov skulle undantagas

1) en ejöriet, 21,7 meter utefter stranden

2) på 4 m bred bår vid sluttan undan







Bada visning. Rågungin uttalades
och rörlades i överensstämmelse
med lagskiftetshattan, samt upp-
rättades rågångs- och röckerbiv-
ning.


4: Övriga Rågungin omkring för-
vårningsföremålet överensstämde
med fastslagna kartan visning,
butför rizon åtgärder beträffande
dessa icke påfordrades.

§16.

Protokollerna för rågångsutlak-
ningen skall enligt åtagande be-
talas av skattanden A. Kuyberg,
som jämvel hade att utkvittera
och förvara avlofft av protokoll
och karta. Där skulle anteck-
nas, att till underökning ut-
gån 2 dagar den 22 och 23 jan. 1924
samt till sammantvåde orle ut-
stämning m. m. 10 dag, den 16 juni
1924. Överlämnades sluträkning.

§17.

Förlämnades rågångsutlakningen
avslutad med tillkännagivande
att protokoll rörande utlakningen
så och till exemplar av kartan komma
att till delägarna utgivas å dag,
dorm minst 14 dagar förrt komma
att i sortrens kyrka kungöras,
från vilken dag den med föratt-
ningen missnåjde äger att inom
till minst 14 dagar tillkommit



Sammantide komme att
 sökanden på lagligt sätt
 meddelas.

vidare förhållanden ej.

Protokoll den 17 juni 1924.

På tjänstens vägnar:

Per O. Viikari

e. Lästmästare.

Uppläst och granskat, som ovan:
 Almqvist G.

§ 22.

År 1924 den 1 oktober.

Närvarande: Förrättningsmännen samt
 herr A. Myrberg.

§ 23.

Skillemedelningens uttäckning och rös-
 liggning avslutades samt upprättades
 räkning- och rösberäkning.

§ 24.

I fråga om mantelsfördelningen be-
 ständes att densamma skulle ske efter
 av förrättningsmännen beslutad upp-
 skattning i penningar.

§ 25.

Beständes att nästa sammantide,
 varvid förretningen kommer att av-
 slutas, skulle hållas fredagen den
 3 oktober 1924 kl. 9 fm.

§ 26.

År 1924 den 3 oktober.

Närvarande: Förrättningsmännen

§ 27.

Mantalsfördelningen verkställes
och bilades protokollet såsom sär-
skild mantalsfördelingsstämd
Bilaga F.

§ 28.

Hän skulle antecknas, att till
sammanträden med sakägaren,
undersökning och utredning samt
upprättning i och för mantalsfördel-
ningen den 24 okt. 1923 ~~17 jan~~ 1 dag,
den 17 juni 1924, 1/4 dag, 19 jan. 1924
1 dag, 21 jan. 1924, 1/2 dag samt
den 1 och 2 okt. 1924, 2 dagar och den
3 okt. 1924, 1/2 dag. Överlämnades
slutberäkning, upptagande bl. a. 34
kopior av ägortyckningskonton
som på rikshandens begäran
upprättats.

§ 29.


Som ingående vidare var att
förväningen åtgöra förtämlades
dessa nämnda anslutad med till-
rämmajivande, att den därmed
närskäjde äger öppet, att inom
rectio dagar häroftu sin bevvä-
till orföranden i Frätuna och
Länna och ppslags afordelningräte
ingen. Vidare förklarar ej.


Brda den 3 oktober 1924.

På tjänstens vägnar:
Kersti Liedbeck



Littera å kartan	Areal	Kvadrater	
		Hektar	Ar
<u>II. Nygöteborgen.</u>			
Hemmanet ska styckas i följande fyra lotter, till Bda, Bdb, Bdc, Bdd, Bde, Bdf, Bdg, Bdh, Bdi, Bdj, Bdk, Bdl, Bdm, Bdn, Bdo, Bdp, Bdq, Bdr, Bds, Bdt, Bdu, Bdv, Bdx, Bdy, Bdz, Bda', Bdb', Bdc', Bdd', Bde' och Bdf'.			
För alla hemmanslotternas ge- mensamma behov hava undanta- gö:			
d	1) utvidgning av vägen a = Blidö - Boda s:11	0	22 00
e	2) d: d: avloppsdike C, 1 m. bred	0	07 15
f	3) brogg- och lastareplats vid Seltorjön	Blidö - Boda s:13	0 03 00
g	4) väg från f till a, 4 m. bred		0 01 90
h	5) d: d: d till njungens mot Blidö = Blidö - Boda s:14 gård och Boda till Aa, 4 m. bred		0 24 55
Desutom hava såsom gemensamma för samtliga hemmanslotterna avsett förenämnda areal i samfundighet, fiolu och avrödade lägenheter			
Summa för alla hemmanslotternas ge- mensamma areal:		0	58 60
R.N.C 165	Boda m 1, till Bda, har bekommit följande, å kartan med motstående Bda. till en lottskande enda skifte		2 72 20






Littera å kartan		Areal		
		Hektar	Ar	Kvadrater
P. N. 170	<u>Boda m 1, lita Bdf</u> har bekommit ett skifte, å kartan betecknat med mot- Bdf stående littera	0	31	95
	Summa areal	0	31	95
	<p>Obsäkrat denna areal finnes inom hemmanlätters gränser följande för gemensamt bebo av samma område, nämligen del av Aoloppdiken C och del av dikenutvidringen p.</p> <p>Hemmanlätten lita Bdf har vid äro styckningen åsatts ettusenfyrahundratrettio sju sjuhundraotusentrehundra del (1437/709300) mantal.</p>			
P. N. 171	<u>Boda m 1, lita Bdg</u> har bekommit ett skifte, å kartan betecknat med mot stående Bdg littera	0	33	50
	Summa areal	0	33	50
	<p>Obsäkrat denna areal finnes inom hemmanlätters gränser följande för gemensamt bebo av samma område, nämligen del av Aoloppdiken C och del av dikenutvidringen p.</p> <p>Hemmanlätten lita Bdg har vid äro styckningen åsatts ettusenfyrahundra nio sjuhundraotusentrehundra del (1509/700300) mantal.</p>			

Littera å kartan		Areal	
		Hektar	Kvadrätmeter
	<p>Oleståkvat denna areal finnes inom hemmanslåtten gränser följande för gemensamt behov avratta områden, nämligen del av avloppsviken c och del av dikenutvidningen p.</p> <p>Hemmanslåtten lita Bdh har vid ägostyckningens årrets ettusenåtta-hundraätiofyra sjuhundraioåtusen-trehundraels (1884/709300) mantal</p>		
R.N. 173	<p>Boda m. lita Bdi har bekommit ett skifte, å kartan beaktat med Bdi motsäende lätten</p>	0 49 70	
	<p>Summa areal:</p>	0 49 70	
	<p>Oleståkvat denna areal finnes inom hemmanslåtten gränser följande för gemensamt behov avratta områden, nämligen del av avloppsviken c och del av dikenutvidningen p.</p> <p>Hemmanslåtten lita Bdi har vid ägostyckningens årrets tvåtusentvåhundra-tättiofyra sjuhundraioåtusen-trehundra dels (2235/709300) mantal.</p>		
R.N. 174	<p>Boda m. lita Bdj har bekommit ett skifte, å kartan beaktat med mot-Bdj stående lätten</p>	0 60 80	
	<p>Summa areal:</p>	0 60 80	
	<p>Oleståkvat denna areal finnes inom hemmanslåtten gränser följande för</p>		

Littera å kartan		Areal	
		Hektar	Kvadrater
	del av dikenutvidgningen p. Hemmanstämman län Bdk har vid ägo- styrelsingen ärat fyrtusensjuhundra - tjugusju sjukundaniotusrekunders (2727/709300) mantal		
B.N. 175	Boda m 1, län Bdk, har bekommit ett skifte, å kartan betecknat med mot- Bdk stående liäca	10500	
	Summa areal	10500	
	Oberiktat denna areal finnes inom hemmanstämman gränser följande för- genomant behov av alla områden, nämde del av koloppricket e, och del av dikenutvidgningen p.		
	Hemmanstämman län Bdk har vid ägo styrelsingen ärat fyrtusensju- hundra tjugusju sjukundaniotusrekunders (4725/709300) mantal.		
B.N. 176	Boda m 1, län Bdk, har bekommit ett skifte, å kartan betecknat med mot- Bdk stående liäca	06070	
	Summa areal:	06070	
	Hemmanstämman län Bdk har vid ägo- styrelsingen ärat fyrtusensjuhundra - tjugusju sjukundaniotusrekunders (3642/709300) mantal.		
B.N. 177	Boda m 1, län Bdk, har bekommit		

Littera å kartan		Areal		
		Hektar	Ar	Kvadrater
	<p>Hemmanlotten lit Bdm har vid ägostyckningen äratto Fretusmishundraasetio sjuhundraotusentrehundra del (3960/709300) mantal.</p>			
R. N. r 178	<p>Boda m 1, lit Bdm, har bekommit ett skifte, å kartan betecknat med mot-Bdm stående littera</p>			0 62 90
	Summa areal:			0 62 90
	<p>Hemmanlotten lit Bdm har vid ägostyckningen äratto Fretusjuhundra sjuotiofyra sjuhundraotusentrehundra del (3774/709300) mantal.</p>			
R. N. r 179	<p>Boda m 1, lit Bdo, har bekommit ett skifte, å kartan betecknat med mot-Bdo stående littera</p>			0 53 50
	Summa areal:			0 53 50
	<p>Hemmanlotten lit Bdo har vid ägostyckningen äratto Fretusentvåhundraotio sjuhundraotusentrehundra del (3210/709300) mantal.</p>			
R. N. r 180	<p>Boda m 1, lit Bdp, har bekommit ett skifte, å kartan betecknat med mot-Bdp stående littera</p>			0 41 00
	Summa areal			0 41 00
	<p>Hemmanlotten lit Bdp har vid ägostyckningen äratto Fretusenfemhundraotio tre sjuhundraotusentrehundra del (2583/709300) mantal.</p>			
R. N. r 181	<p>Boda m 1, lit Bdq, har bekommit ett skifte, å kartan betecknat med mot-</p>			



Littera å kartan		Areal	
		Hektar	Kvadrarneter
	Herrensalloten liti Bdo har vid äjortylde- ningen äratte frettisen sjuhundraniofusen trehundrafels (3000/709300) mantal.		
R. N. r 187	Boda m1, liti Bdx, har bekommit ett Bdx skifte, å kartan betecknat med motstående littera	0	6880
	Summa areal	0	6880
	Herrensalloten liti Bdx har vid äjortylde- ningen äratte fyratusenttuhundraotjugua sjuhundraniofusen trehundrafels (4122/709300) mantal.		
R. N. r 188	Boda m1, liti Bdy, har bekommit ett skifte, Bdy å kartan betecknat med motstående littera	0	4690
	Summa areal:	0	4690
	Herrensalloten liti Bdy har vid äjor- stykningen äratte fvaatusenttuhundraoitioett sjuhundraniofusen trehundrafels (2391/709300) mantal.		
R. N. r 189	Boda m1, liti Bdz, har bekommit ett Bdz skifte, å kartan betecknat med motstående littera	0	4920
	Summa areal	0	4920
	Herrensalloten liti Bdz har vid äjortylde- ningen äratte fvaatusenttuhundraotjorton sjuhundraniofusen trehundrafels (2214/709300) mantal.		
R. N. r 190	Boda m1, liti Bda, har bekommit ett skifte, Bda å kartan betecknat med motstående littera	0	6480
	Summa areal	0	6480
	Herrensalloten liti Bda har vid äjortylde- ningen äratte frettusenettuhundraolva sjuhunda- niofusen trehundrafels (3111/709300) mantal.		
R. N. r 191	Boda m1, liti Bda, har bekommit ett		

Littera å kartan		Areal -		
		Hektar	Ar	Kvadrater
	<p>Hemmanrollettens lott Bda² har vid ägartyck- ningens äsatts ettuseniohundraöttyusex sju- hundra niotusen trehundra del (1926/709300) mantal</p>			
R. N. r 192	<p>Boda m 1, lott Bdo² har bekommit ett Bdo² skifte, å kartan betecknat med motstånd lottens</p>	0	39	95
	Summa areal:	0	39	95
	<p>Hemmanrollettens lott Bdo² har vid ägartyck- ningens äsatts ettuseniohundra sjuhundra- niotusen trehundra del (1800/709300) mantal</p>			
R. N. r 193	<p>Boda m 1, lott Bda¹ har bekommit ett Bda¹ skifte, å kartan betecknat med motstånd lottens</p>	0	32	10
	Summa areal:	0	32	10
	<p>Hemmanrollettens lott Bda¹ har vid ägartyck- ningens äsatts ettusen fyrahundra fyrtionio sjuhundra niotusen trehundra del (1449/709300) mantal</p>			
R. N. r 194	<p>Boda m 1, lott Bdb¹ har bekommit ett Bdb¹ skifte, å kartan betecknat med motstånd lottens</p>	0	57	20
	Summa areal:	0	57	20
	<p>Hemmanrollettens lott Bdb¹ har vid ägartyck- ningens äsatts två tusen femhundra sju hundra niotusen trehundra del (2565/709300) mantal</p>			
R. N. r 195	<p>Boda m 1, lott Bdc¹ har bekommit ett Bdc¹ skifte, å kartan betecknat med motstånd lottens</p>	0	41	10
	Summa areal:	0	41	10
	<p>Hemmanrollettens lott Bde¹ har vid ägartyck- ningens äsatts två tusen nittio sju sjuhundra nio- tusen trehundra del (2097/709300) mantal</p>			

Littera å kartan		Areal	
		Hektar	Kvadrater
	<p>Hemmanlotten liti Bdd¹ har vid ägostyckningen äsatts Fetuscentrhundredtals (3672/709300) mantal</p> <p>R.N. 197 Boda m 1, liti Bde¹ har bekommit en Bde¹ Skifte, å kartan betecknat med <u>svotstående liti</u></p>	0	7230
	Summa areal	0	7230
	<p>Hemmanlotten liti Bde¹ har vid ägostyckningen äsatts fyratuscentrhundredtals (4338/709300) mantal.</p> <p>R.N. 198 Boda m 1, liti Bdf¹ har bekommit en Bdf¹ Skifte, å kartan betecknat med <u>svotstående liti</u></p>	0	6340
	Summa areal:	0	6340
	<p>Oberäknat denna areal finnes inom hemmanlotten gränser följande för gemensamt behör avatta område, nämligen del av vägen a och del av vägförtyngningen d.</p> <p>Hemmanlotten liti Bdf¹ har vid ägostyckningen äsatts Fetuscentrhundredtals (3000/709300) mantal.</p>		
	<u>III. Sammandrag</u>		
R.N.	En alla hemmanlotten gemensam areal.	0	5860
165	180/7093 mti Boda m 1, liti Bda	2	7220
166	1803/709300 " Boda m 1, " Bdb	0	3340
167	1728/709300 " Boda m 1, " Bdc	0	3200
168	2328/ " Boda m 1 " Bdd	0	4310

Littera å kartan	Areal	Areal	
		Hektar	Kvadrater
R.N.r	Överfört	4	82 70
170	1437/709300 mtl Boda ml, lita Bdf.	0	31 95
171	1509/709300 " Boda ml, " Bdg	0	33 50
172	1884/709300 " Boda ml, " Bdk	0	41 90
173	2235/709300 " Boda ml, " Bdi	0	49 70
174	2727/709300 " Boda ml, " Bdj	0	60 80
175	4725/709300 " Boda ml, " Bdk	1	05 00
176	3642/709300 " Boda ml, " Bdl	0	60 70
177	3960/709300 " Boda ml, " Bdm	0	66 00
178	3774/709300 " Boda ml, " Bdn	0	62 90
179	3210/709300 " Boda ml, " Bdo	0	53 50
180	2583/709300 " Boda ml, " Bdp	0	41 00
181	2661/709300 " Boda ml, " Bdq	0	40 30
182	2532/709300 " Boda ml, " Bdr	0	38 35
183	2514/709300 " Boda ml, " Bds	0	38 10
184	2472/709300 " Boda ml, " Bdt	0	54 95
185	2637/709300 " Boda ml, " Bdu	0	58 60
186	3000/709300 " Boda ml, " Bdv	0	59 60
187	4128/709300 " Boda ml, " Bdx	0	68 80
188	2391/709300 " Boda ml, " Bdy	0	46 90
189	2214/709300 " Boda ml, " Bdz	0	49 20
190	3111/709300 " Boda ml, " Bda°	0	64 80
191	1926/709300 " Boda ml, " Bda~	0	43 10
192	1800/709300 " Boda ml, " Bdo~	0	39 95
193	1449/709300 " Boda ml, " Bda'	0	32 10
194	2565/709300 " Boda ml, " Bdb'	0	57 20
195	2097/709300 " Boda ml, " Bdc'	0	41 10

Beskrivning

över skillnadslinjer, utstakade vid ägostyckning å 6/40
mantal Boda nr 1, litt Bd, i Blidö socken, Stockholms län.

- På sätt karta och mätskisser utvisa går skillnads-
linjen emellan litt Bda och Bdb från punkten
nr 5 , järnrör i rågången emot Boda litt B till
" 6 , d:o , belägen vid den såsom samfäld undantagna
vägen d, och går rågången härifrån utefter
sistnämnda vägs södra gräns i rät linje
emellan var och en av punkterna
" 7 , träpåle,
" 8 , d:o ,
" 9 , d:o ,
" 10 , d:o ,
" 11 , d:o , samt härifrån över samfälda vägen b till
" 12 , d:o , och härifrån i rät linje emellan var och
en av punkterna
" 13 , d:o ,
" 14 , d:o ,
" 15 , d:o ,
" 16 , d:o ,
" 17 , d:o ,
" 18 , d:o , till
" 19 , järnrör, varest samfälda undantagen a, d, och g sam-

samt härifrån i rät linje till

nr 22 , råsten, 0,8 m. hög, 0,3 m. bred och 0,1 m. tjock, belägen
vid Saltåjön.

Från råpunkten

" 23 , järnrör, går rågången emellan litt Bda och Bds i rät linje
till

" 24 , råsten, 0,7 m. hög 0,2 m. bred och 0,1 m. tjock, varest
Bds, Bdu och Bdx sammanstöta med Bda, och går rå-
gången härifrån emot litt Bdx i rät linje till

" 25 , d:o , 0,7 m. hög 0,3 m. bred och 0,1 m. tjock, varest
samfälda vägen h tillstöter och går rågången emot
sistnämnda i rät linje till

" 26 , järnrör, varest undantaget d tillstöter. Härifrån går skill-
nadslinjen emot sistnämnda till

" 27 , träpåbe, varest undantaget a även tillstöter, och fortsätter
skillnadslinjen härifrån emot d till

" 28 , d:o , samt härifrån till

" 29 , d:o , varest ~~litt~~ d slutar och undantaget a tillstöter
och går rågången emot sistnämnda i rät linje e-
mellan var och en av punkterna

" 30 , d:o ,

" 31 , d:o ,

" 32 , d:o ,

" 33 , d:o ,

" 34 , d:o ,

" 35 , d:o ,

" 36 , d:o ,

" 37 , d:o , till förut beskrivna punkten nr 23

- nr 39 ,rästen, 0,8 m. hög 0,25 m. bred och 0,1 m. tjock,
belägen i rägången emot Sunda.
Emellan litt Bdc och Bdd går skillnadslinjen
från .
- " 40 ,järnrör, beläget i södra kanten av undantaget d, i rät
linje till
- " 41 ,rästen ,0,7 m. hög 0,3 m. bred och 0,1 m. tjock,
belägen i rägången emot Sunda.
Emellan litt Bdd och ^(vägen a) ~~Bdd~~ går skillnadslinjen
från nr 40 till
- " 42 ,järnrör, samt härifrån till
- " 43 , d:o ,varest litt Bde tillstöter och går skillnads-
linjen emot sistnämnda härifrån i rät linje
till
- " 44 ,rästen, 0,75 m. hög 0,25 m. bred och 0,1 m. tjock,
belägen i rägången emot Sunda.
Emellan litt Bde och vägarna a och d går
skillnadslinjen från nr 43 till
- " 45 ,järnrör samt härifrån till
- " 46 , d:o ,varest litt Bdf tillstöter och går skill-
nadslinjen emot sistnämnda härifrån i rät
linje till
- " 47 ,rästen, 0,8 m. hög 0,25 m. bred och 0,1 m. tjock,
belägen i rägången emot Sunda.
Emellan litt Bdf och vägen d går skillnads-
linjen från nr 46 till
- " 48 ,järnrör, samt härifrån i rät linje till
- " 49 , d:o ,varest litt Bdg tillstöter och går skillnads-
linjen härifrån emot sistnämnda i rät linje

belägen i rågången emot Sunda.

Emellan litt Bdg och Bdh går skillnadslinjen i rät linje från

nr 51, järnrör, i södra kanten av vägen d, till

" 52, råsten, 0,7 m. hög 0,2 m. bred och 0,06 m. tjock, belägen i rågången emot Sunda.

Emellan litt Bdh och Bdi går skillnadslinjen i rät linje från

" 53, järnrör, beläget i södra kanten av vägen d, till

" 54, råsten, 0,8 m. hög 0,25 m. bred och 0,1 m. tjock, belägen i rågången emot Sunda.

Emellan litt Bdi och undantaget d går skillnadslinjen från nr 53 till

" 55, järnrör, samt härifrån till

" 56, d:o, varest litt Bdj tillstöter och går skillnadslinjen härifrån i rät linje emot sistnämnda till.

" 57, råsten, 0,75 m. hög 0,3 m. bred och 0,1 m. tjock, belägen i rågången emot Sunda.

Emellan litt Bdj och Bdk går skillnadslinjen i rät linje från

" 58, järnrör, beläget i södra kanten av vägen d, till


" 59, d:o, beläget i rågången emot Sunda.

Emellan litt Bdl och Bdm går skillnadslinjen i rät linje från

" 60, järnrör, i rågången emot litt Aa, till

" 61, d:o, varest väggarna a och d tillstöta och går skillnadslinjen härifrån emot vägen i rät linje till

" 62, d:o, samt härifrån till en gammal råsten i vägens norra kant emot litt Aa.



Bdr och Bdt till

nr 77 ,råsten, 0,8 m. hög 0,2 m. bred och 0,06 m. tjock, varest Bdu tillstötter och går skillnaden härifrån i rät linje emot sistnämnda till

" 78 , d:o , 0,75 m. hög 0,3 m. bred och 0,1 m. tjock, varest litt Bds tillstötter och går skillnadslinjen härifrån emot sistnämnda i rät linje till

" 79 ,järnrör, beläget i norra kanten av vägen d, och samtidigt utgörande polygonpunkt nr 3 i polygonnätet å Boda.
Från råpunkten

" 80 ,råsten, 0,65 m. hög 0,2 m. bred och 0,1 m. tjock i rågången emot litt Aa går skillnadslinjen emellan Bdt och vägen h i rät linje till

" 81 , d:o , 0,7 m. hög 0,15 m. bred och 0,05 m. tjock, varest Bdu tillstötter och går skillnaden härifrån i rät linje emellan bdt och Bdu till nr 77.

Från nr 81 går skillnadslinjen emellan Bdu och h i rät linje till

" 82 , d:o , 0,75 m. hög 0,2 m. bred och 0,1 m. tjock, varifrån skillnadslinjen går i rät linje emellan Bdu och Bdv till

" 83 , d:o , 0,8 m. hög 0,15 m. bred och 0,07 m. tjock, varifrån skillnaden emellan Bdu och Bdx går i rät linje till nr 24.

Från nr 82 går skillnaden emellan Bdv och vägen h i rät linje till

" 84 , d:o , 0,7 m. hög 0,18 m. bred och 0,1 m. tjock samt härifrån i rät linje till

" 85 , d:o , 0,6 m. hög 0,13 m. bred och 0,05 m. tjock, varifrån skillnaden går i rät linje emellan Bdv och Bdx

Från råpunkten

nr 86 ,råsten, 0,8 m. hög 0,2 m. bred och 0,1 m. tjock går
skillnadslinjen emellan Bdy och vägen h i rät

- o och Bda¹ i rät linje till
- nr 97 ,råsten, 0,75 m. hög 0,16 m. bred och 0,07 m. tjock,
varifrån skillnadslinjen går i rät linje emell
lan Bdö och Bdc¹ till
- " 98 , d:o , 0,65 m. hög 0,18 m. bred och 0,1 m. tjock, belägen
i östra kanten av vägen h.
Från råpunkten
- " 99 , d:o , 0,6 m. hög 0,2 m. bred och 0,05 m. tjock ,
belägen i rågången emot Blidö gård går skillnads-
linjen emellan Bda¹ och Bdb¹ i rät linje till
- " 100, d:o , 0,7 m. hög 0,17 m. bred och 0,05 m. tjock,
varifrån skillnaden går i rät linje emellan
Bda¹ och vägen h till
- " 101, d:o , 0,55 m. hög 0,15 m. bred och 0,04 m. tjock,
varifrån skillnaden går emellan Bda¹ och
Bdc¹ till nr 97.
Från råpunkten
- ✓ " 102; d:o , 0,75 m. hög 0,2 m. bred och 0,05 m. tjock,
varest Bdb¹, Bdd¹ och Bde¹ sammanstöta går
skillnaden emellan Bdb¹ och Bdd¹ i rät linje
till
- ✓ " 103, d:o , 0,6 m. hög 0,15 m. bred och 0,04 m. tjock,
samt härifrån emellan Bdd¹ och vägen h i
rät linje till
- ✓ " 105, d:o , 0,75 m. hög 0,2 m. bred och 0,1 m. tjock samt
härifrån i rät linje till
- ✓ " 106, d:o , 0,75 m. hög 0,15 m. bred och 0,07 m. tjock,
varifrån skillnaden går i rät linje emellan
Bdd¹ och Bde¹ till nr 102.
Från råpunkten nr 101 går skillnaden emellan
Bdc¹ och vägen h i rät linje till
- " 104, d:o ,

Beskrivning


Bilaga A.

INKOM
till Sthlms läns landskansli
den 30 JULI 1923192/145⁸⁴

Till Kammarens Befallningshavande
i Stockholms län

Ärmed anhålles förskant som förordnande för
vederbörande landtmätare att verkställa ägno-
slyckning i 9/40 mantal # 1. lit Bc. Roda i
Blidsö socken, Frötuna + Länna Skippelag, Stockholms län.
Stockholm den 30/7. 1923.

Robert S. Meyberg
Vikingsgatan 112. III
Telefon. Vasa 11314. Rom 4498.



Bilaga C.

Kungörelse

För fortsättande av förädlings-
 seende ägostyckning å alla ägora till
 6/40 mantal Boda nr 1 till Bd i
 Blidö socken och Storkholms län varder
 lantmätningsmannastämman härunder
 utsedd att hållas hos köpmannen
 H. Ugglesjö å Boda måndagen den
 16 juni 1924 kl. 11 fru. till vilket
 sammantida vederbörliga sakägare
 och representanter härunder kallas
 för behandling av frågan om sågarna
 na omhugg förädlingsföremålet.

Storkholm den 25 maj 1924

På tjänstens vägnar:
Per O. Kiedhel
 O. Lantmätningsman

Uppläst i Blidö kyrka söndagen
 den 25 maj 1924


Betygat:
 A. Kihlstedt
 Konj.



Antillens om denna kungörelses uppläsande

Kungörelse.

Lördagen den 12 januari 1924 klockan 4 eftermiddagen



Bilaga F.
39

Mantalsfördelningslängd.

Efter med hänsyn till ägornas efter vidd och godhet beräk-
nade värde verkställd uppskattning av vid ägostyckning å 3/20
mantal BODA nr 1, litt Bd, i Blidö socken, utlagda ägolotter, har
mantalsördelningen verkställt på följande sätt.

Litt Bda,	värderad till	6000 kr	har	åsatts	$\frac{3}{20} \times 6000 = 900$	=	$\frac{180}{1515} \times 900 = 106.93$	mtl
					$\frac{35465}{1515}$			
" Bdb	"	601	"	"	"	x	601 = 1803	/ 189300 "
" Bdc	"	576	"	"	"	x	576 = 1728	/ 189300 "
" Bdd	"	776	"	"	"	x	776 = 2328	/ 189300 "
" Bde	"	781	"	"	"	x	781 = 2343	/ 189300 "
" Bdf	"	479	"	"	"	x	479 = 1437	/ 189300 "
" Bdg	"	503	"	"	"	x	503 = 1509	/ 189300 "
" Bdh	"	628	"	"	"	x	628 = 1884	/ 189300 "
" Bdi	"	745	"	"	"	x	745 = 2235	/ 189300 "
" Bdj	"	909	"	"	"	x	909 = 2727	/ 189300 "
" Bdk	"	1575	"	"	"	x	1575 = 4725	/ 189300 "
" Bdl	"	1214	"	"	"	x	1214 = 3642	/ 189300 "
" Bdm	"	1320	"	"	"	x	1320 = 3960	/ 189300 "
" Bdn	"	1258	"	"	"	x	1258 = 3774	/ 189300 "
" Bdo	"	1070	"	"	"	x	1070 = 3210	/ 189300 "
" Bdp	"	861	"	"	"	x	861 = 2583	/ 189300 "
" Bdq	"	887	"	"	"	x	887 = 2661	/ 189300 "
" Bdr	"	844	"	"	"	x	844 = 2532	/ 189300 "
" Bds	"	838	"	"	"	x	838 = 2514	/ 189300 "
" Bdt	"	824	"	"	"	x	824 = 2472	/ 189300 "
" Bdu	"	879	"	"	"	x	879 = 2637	/ 189300 "
" Bdv	"	1000	"	"	"	x	1000 = 3000	/ 189300 "
" Bdx	"	1376	"	"	"	x	1376 = 4128	/ 189300 "
" Bdy	"	797	"	"	"	x	797 = 2391	/ 189300 "


"	Bdä	"	"	642	"	"	"	"	x 642=1926	70 9300	"
"	Bdö	"	"	600	"	"	"	"	x 600=1800	70 9300	"

Boda

Sid. 41

Koordinatberäkning i polygoner.

P _n	Vinklar och avstånd överförda från	φ _{n-1}		-cos φ _n sin φ _n	s _n meter	X _n		Y _n		Anmärkingar
		β _n	φ _n = φ _{n-1} + β _n ±200°			ΔX _n = s _n cos φ _n X _{n+1} = X _n + ΔX _n	ΔY _n = s _n sin φ _n Y _{n+1} = Y _n + ΔY _n	prov. ±	definitiv	
1	2	3		4	5	6	7	8	9	10
				0,						
		00-00-00		0,						
8		+30 311 68 10	✓	0,						
				-0,18 25				+ 1000 00	+ 1000 00	
		111 68 40			147 20			- 26 86	+ 144 73	
9		+30 198 24 40	✓	+0,98 32				+ 973 14	+ 1144 83	
				-0,15 54						
		109 95 10			111 20			- 17 28	+ 109 84	
10		+30 91 75 10	✓	+0,98 78				+ 955 86	+ 1254 75	
				+0,99 96						



Koordinatberäkning i polygoner.


P _n	Vinklar och avstånd överförda från	ϕ _{n-1}		cos ϕ _n sin ϕ _n	s _n meter	x _n		y _n		Anmärkningar
		β _n	ϕ _n = ϕ _{n-1} + β _n ± 200°			Δx _n = s _n cos ϕ _n x _{n+1} = x _n + Δx _n	Δy _n = s _n sin ϕ _n y _{n+1} = y _n + Δy _n			
1	2	3	4	5	6	7	8	9	10	
				0,						
2		248 8650		0,						
3		105 17 60		0,						
		154 04 10		-0,75 05						
				+0,66 08	85 14		+ 891 91	+ 1353 13		
							- 63 90	+ 56 26		
							+ 828 01	+ 1409 39		
				0,						
6		298 89 60		0,						
7		175 42 40		0,						
		274 32 00		-0,39 25						
				-0,91 97	178 30		- 69 98	- 163 98		
							+ 803 69	+ 836 02		
				0,						
6		298 89 60		0,						
7		187 42 00		0,						
		286 31 60		-0,21 53						
				-0,97 70	79 60		- 16 98	- 77 77		
							+ 856 69	+ 922 23		
				0,						
6		298 89 60		0,						
7		224 13 10		0,						
		323 02 70		+0,35 39						
				-0,95 53	4 23		+ 1 50	- 39 6		
							+ 875 17	+ 996 04		
				0,						
7		000 00 00		0,						
8		117 94 40		0,						
		317 94 40		+0,27 82						
				-0,96 05	84 5		+ 2 27	- 7 83		
							+ 1002 27	+ 992 17		
				0,						
9		109 98 10		0,						
10		399 97 50		0,						
		309 90 60		+0,15 50						
				-0,98 79	9 6		+ 1 49	- 9 48		
							+ 957 35	+ 1245 27		
				0,						

44

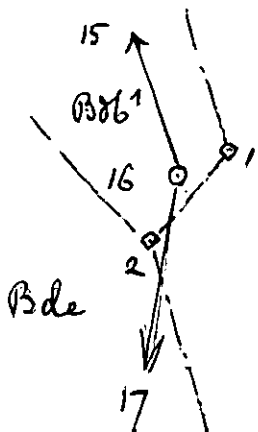
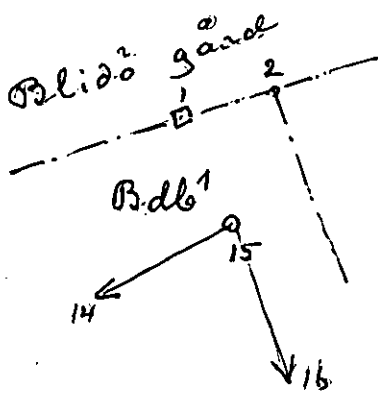
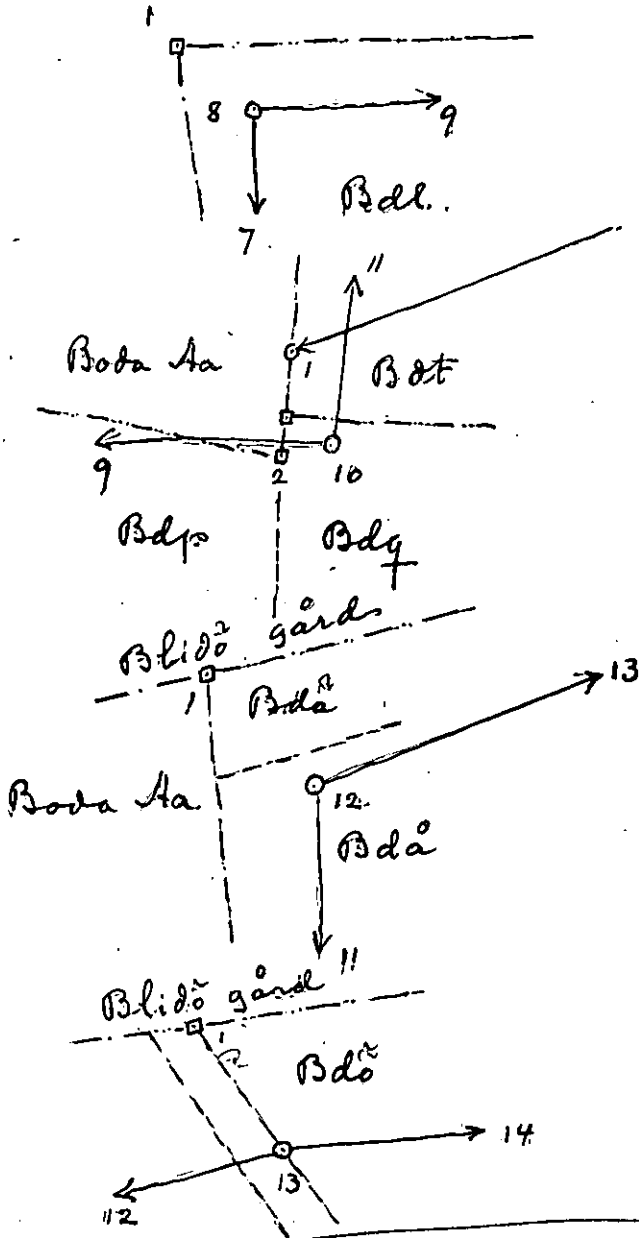
Koordinatberäkning i polygoner.

Sid.

P _n	Vinklar och avstånd överförda från	φ _{n-1}		cos φ _n sin φ _n	s _n meter	X _n		Y _n		Anmärkningar
		β _n	φ _n = φ _{n-1} + β _n ± 200°			ΔX _n = s _n cos φ _n		ΔY _n = s _n sin φ _n		
						prov. ±	definitiv	prov. ±	definitiv	
1	2	3	4	5	6	7	8	9	10	
11		39473 40								
12		197 84 90								
		3925830	+0,9933		68 20	+ 1155 66		+ 1251 38		
			-0,11 68			+ 67 74		- 7 93		
Sum 7			0,			+ 1223 40		+ 1243 45		
14		73 43 80	0,							
15		129 32 50	0,			+ 1278 18		+ 1557 26		
		027630	+0,9990		12 00	+ 1199		+ 052		
			+0,0434			+ 1290 17		+ 1557 78		
Sum 8			0,							
14		73 43 80	0,							
15		1658350	0,			+ 1278 18		+ 1557 26		
		392730	+0,8156		17 10	+ 13 95		+ 9 89		
			+0,5785			+ 1292 13		+ 1567 15		
Sum 9			0,							
15		196 43 40	0,							
16		83 52 50	0,			+ 1191 07		+ 1561 44		
		799590	+0,3096		13 90	+ 4 30		+ 13 22		
			+0,9509			+ 1195 37		+ 1574 66		
Sum 9			0,							
15		196 43 40	0,							
16		198 81 00	0,			+ 1191 07		+ 1561 44		
		1952440	-0,9972		21 10	- 21 04		+ 157		
			+0,0746			+ 1170 03		+ 1563 01		
Sum 10			0,							
16		193 38 60	0,							
17		195 36 60	0,			+ 1086 79		+ 1577 53		
		1887520	-0,9845		43 10	- 42 43		+ 7 58		
			+0,1758			+ 994 36		+ 1585 11		
Sum 11			0,							
			0,							
			0,							
			0,							
			0,							




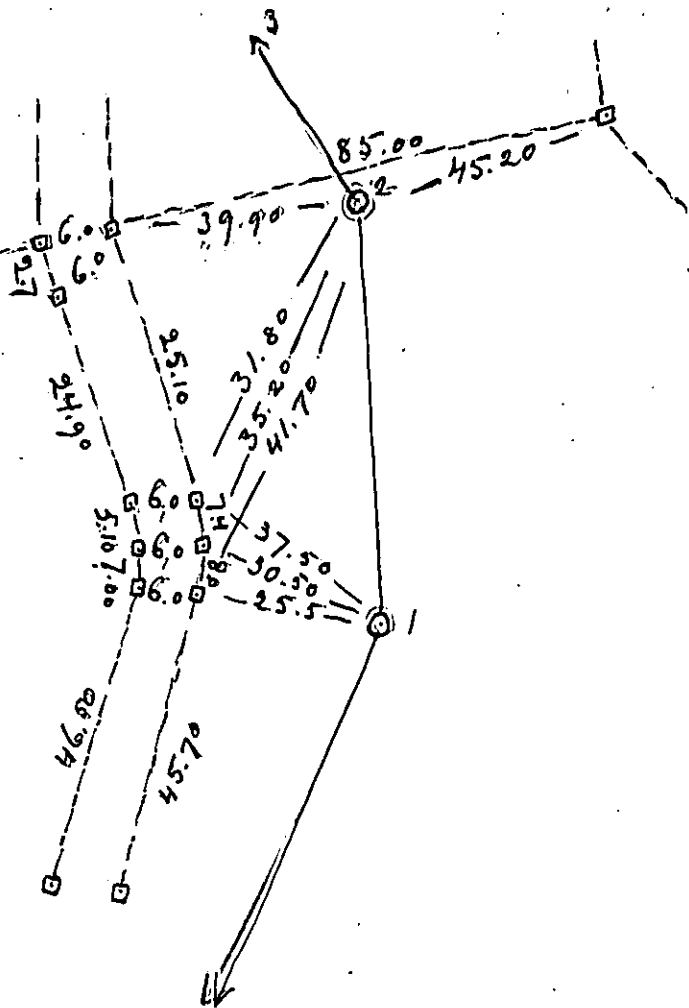
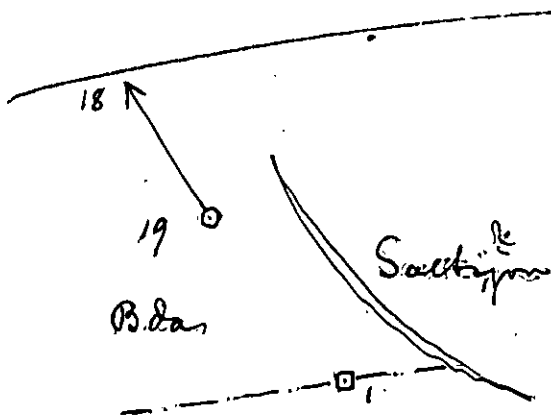
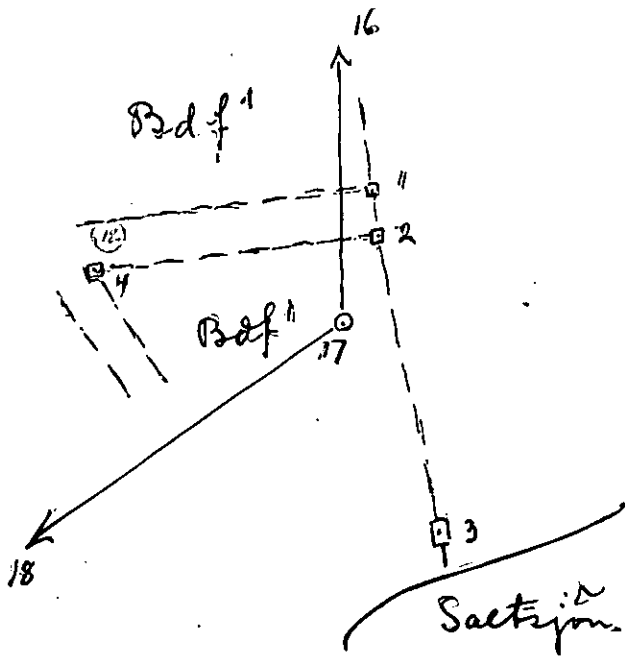
Boda liste Aa




Punkt nr.	Vinkel			Längd meter
	°	'	''	
Station 0 8				
0 7	0	00	00	f = 8.15
rn 1	117	94	40	
Station 0 10				
0 9	0	00	00	f = 37.50
mätph 1	74	00	00	
rn 2	399	97	50	f = 9.60
Station 0 12				
0 11	0	00	00	f = 68.20
rn 1	197	84	90	
Station 0 13				
0 12	0	00	00	f = 57.10
rn 1	75	26	40	
Station 0 15				
0 14	0	00	00	f = 12.00
rn 1	129	32	50	
Staketh. 2	165	83	50	f = 17.10
Station 0 16				
0 15	0	00	00	f = 13.90
rn 1	83	52	50	
rn 2	198	81	00	f = 21.10


(Kedjan)





Punktur númer	Vinnur		Längd meter
	E	I	
<u>Station 17.</u>			
116	0	00 00	
rm 1	5	56 50	$f = 13.20$
rm 2	12	30 10	$f = 7.30$
rm 3	195	36 60	$f = 43.10$
rm 4	293	60 00	$f = 49.20$
<u>Station 19</u>			
18	0	00 00	
rm 1	198	55 60	$f = 52.10$





Sluträkning

å förrätningens ägarens tillkommande ersättning för verkställd ägostyckning å 6/40 mantal Boda m 1 lita Bd i Blivö socken och Stockholms län Upprättad enligt gällande lantmätarlag.

2 kungördes 2 kallisar eul. 5 §	2:00 kr.
Polygonmätning eul. 7 § 1 st. 19 pltr å 9: - kr.	171:00 "
Ägostyckning eul. 27 §	
34 skiften, 5 undantag å 1.50 kr.	58:50 kr.
20.264 ha å 27 öre/ha	5:47 "
	63:97 "
Konceptskalar för o. rubrik a. m. eul. 11 §	6:00 "
Utstakt. av ägostyckning eul. 33 §	
7800 m. i annan mark än åker å 4: - kr/ha	31:20 "
Utmärk. av ägostyckning eul. 34 §	
115 åker- och bmfu. pltr å 60 öre	69:00 "
Formät. av ägostyckning eul. 29 §	
7800 meter å 12: - kr.	93:60 kr.
115 punkter å 50 öre/punkt.	57:50 "
	151:10 "
60% förhöj. för kartering 1:1000	90:66 "
	241:76 "
Dagarvoden eul. 44 §	
24 okt 1923, 1 dag	12: - kr.
24-25 jan. 1924. 1/2 dag	18: - "
17 juni 1924. 1/4 dag	3: - "
1-3 okt. 1924. 2 1/2 dag	30: - "
	63: - "
Arvskift av handläggarna eul. 54 §	
44 sidor å 75 öre	33: - "
Fyra kopior av ritskisser eul. 53 §	28: - "

ejus ad non bre mianadu huiusmodi klauku
 dāri quom stānūmū hūi Mūllentē Rolap
 dānseya autālla

Boda d. 3 oktobri 1924

Pā dānseya vānuar:

Preest. Dieckhoff

o. laetruālar.

Stā p. autāllē en līko lydānde rāh-
 mīng, utygs. Lom ovān.
Kumpberg.