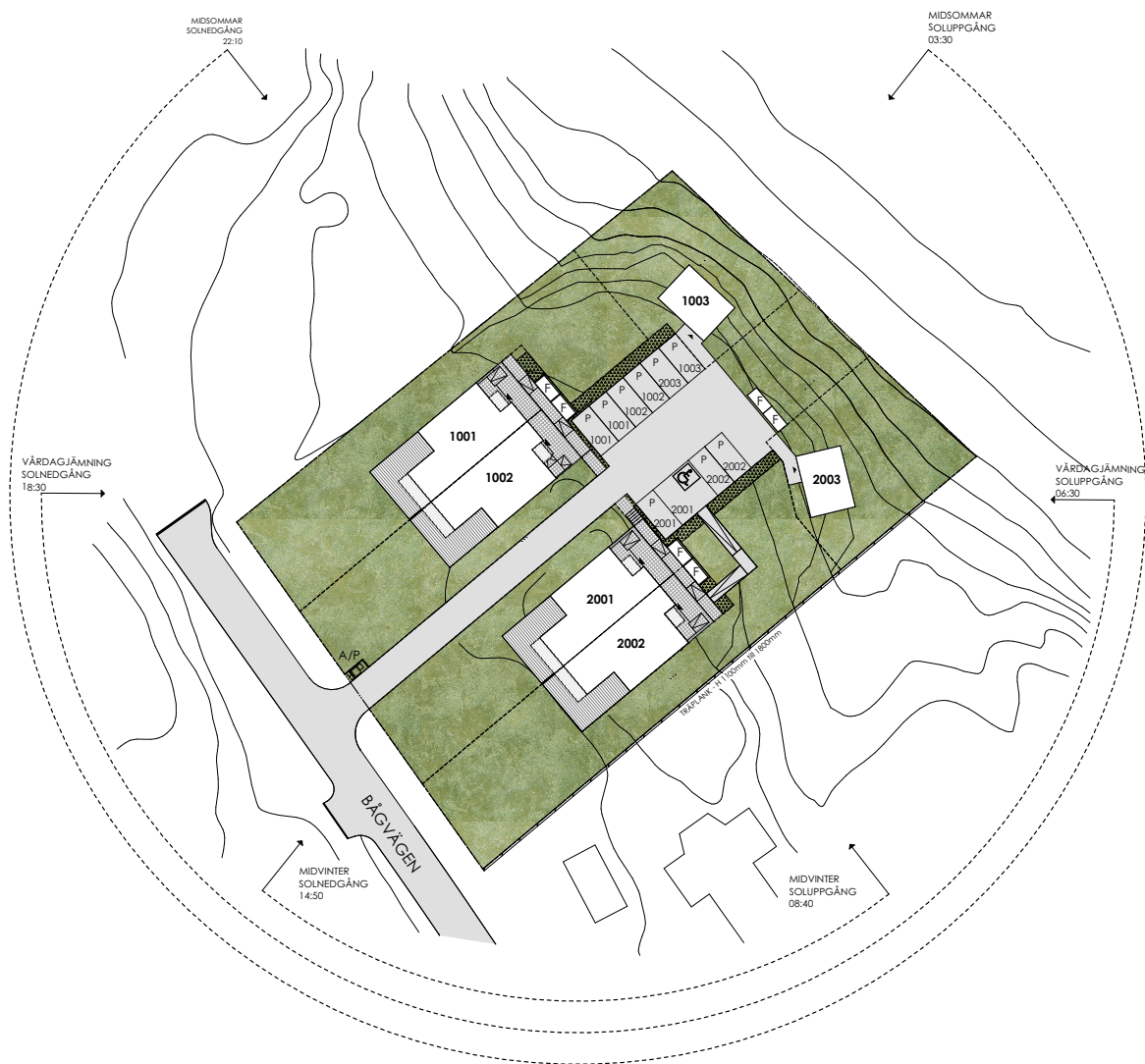


SITUATIONSPLAN














BOSTAD 1001, 1002, 1003, 2001, 2002, 2003




TOMTYTOR

BOSTAD	TOMTYTA
1001	538 kvm
1002	324 kvm
1003	266 kvm
2001	348 kvm
2002	447 kvm
2003	272 kvm

SYMBOLER

-  TOMTGRÄNS
 -  PARKERING
 -  HÖJDKURVOR
 -  MARKSTEN - UTEPLATSER/ ENTRE'
 -  TRÄALTAN
 -  GRUS
 -  GRÄS/ NATURMARK
 -  PLANTERING
 -  AVFALL/ POST
 -  FÖRRÅD
 -  STÖDMUR
 -  TRÄPLANK
- 



Ytor och exakta placeringar är preliminära och kan komma att ändras. På grund av tomternas kuperade terräng kan stödmurar och slänter tillkomma eller ändras. Där så är lämpligt anläggs gräsmatta med rullgräs och på andra ytor skapas naturtomt. Måttangivelser är cirka. Rätt till ändringar förbehålles.