





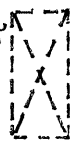





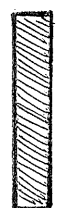




FÖRKLARINGAR KARTA K-2

	Berg i dagen
	Dike med flödesriktning
	Ytvattenavrinning
	Höjdfix +5.00
	Borrard brunn
	Planerad borrard brunn
	Planerat nytt hus
	Möjlig avstyckningsgräns
	Stenmagasin
	Dräneringsdike
	Ecobox minireningsverk
	Trekammarbrunn med intern pump och tryckledning
	Infiltrationsbädd
	Plats för slambil
	Provgrop (pögr)

PROVGROPAR

1. 0.9Le, 1.1Mn, (λ) Vy ---
2. 0.5Le, 1.2Mn, (Δ) Vy ---
3. 0.4Le, 1.2Mn, (Δ) Vy ---
4. 0.9Le, 1.7Mn, (↓) Vy 1.6
5. 0.9Le, 1.3Mn, (↓) Vy ---
6. 1.4Le (↓) Vy ---
7. 0.6Le, 1.4Mn, (↓) Vy ---
8. 0.4Ma, 1.1Mn, (↓) Vy ---
9. 0.4Ma, 0.5Mn, (λ) Vy ---
10. 0.4Ma, 0.5Mn, (λ) Vy ---
11. 0.4Ma, 1.0Mn, 1.1Le, (↓) Vy ---
12. 0.6Le, (λ) Vy ---

Le=lera, Mn=morän, Ma=matjord, Vy=vattenyta, (↓)=undersökningen avbruten, (λ)=bergstopp, (Δ)=blockstopp.

