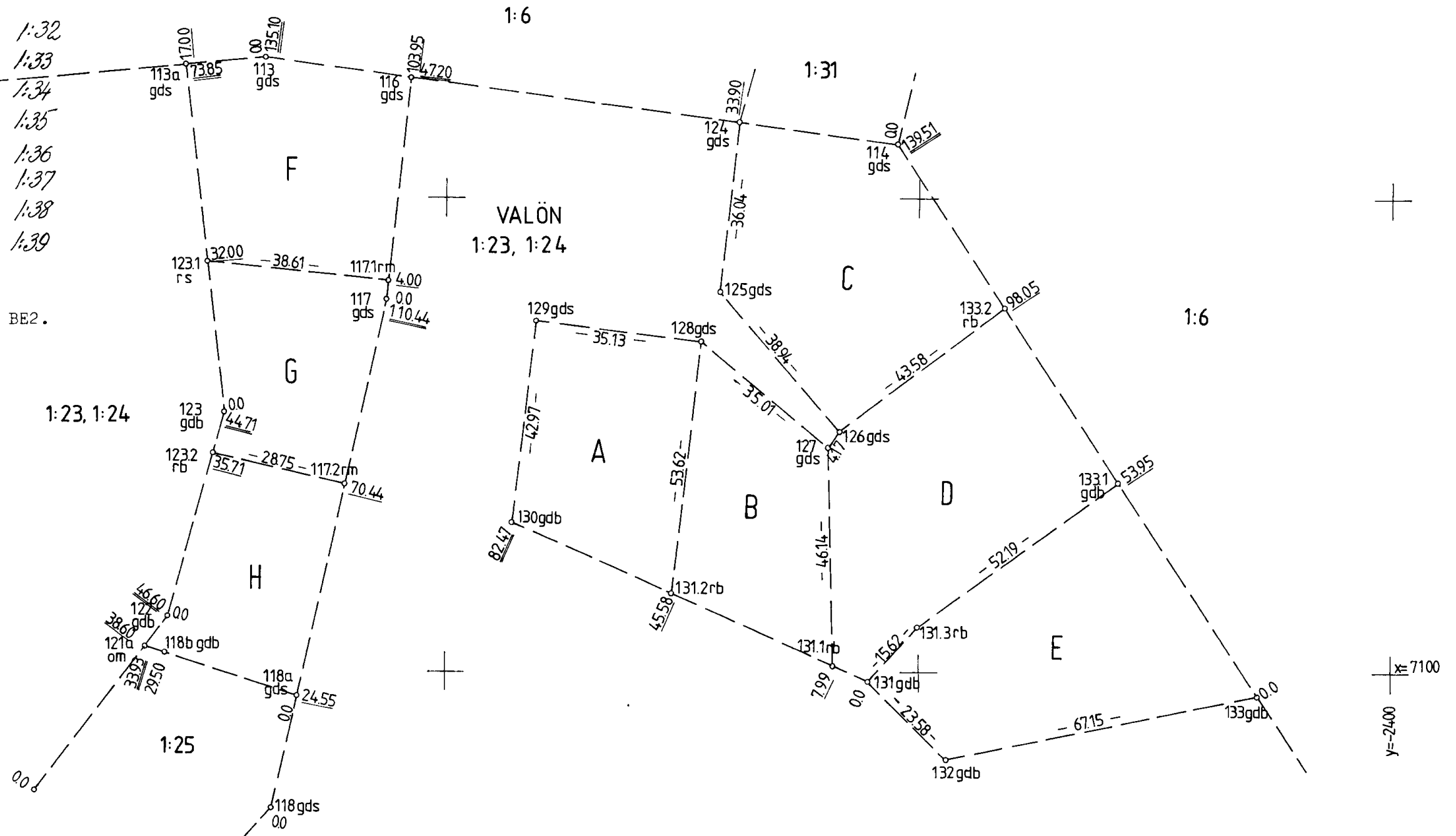


Ärende		Kommun	Län
Avstyckning från Valön 1:24		Tanum	Göteborgs och Bohus
Förärrningslantmätare		Registerområde	
Johan Stengård		Kville	
		Registreringsbevis	
		Registreringsdatum	
		1981-06-05	
		För fastighetsregistermyndigheten	
		<i>Imy Mithander</i>	
Fastighet, område m m	Fig	Area hektar, m ²	± ändring/summa
Ägare, avgifter till lokal skattemyndighet och andra anmärkningar			

FASTIGHETSÄTTSLIG BESKRIVNING, aktbil BE1.

Lotten A	R.N:r Valön 1:32	
Lotten B	"	1:33
Lotten C	"	1:34
Lotten D	"	1:35
Lotten E	"	1:36
Lotten F	"	1:37
Lotten G	"	1:38
Lotten H	"	1:39

TEKNISK BESKRIVNING, aktbil BE2.





Lantmätari BI 0347 1979-08 20 000 LiberFörslag 38-80618-5

Framställd genom	Skala	Mätklass	Koordinatsystem
Nymätning	1:1000	IV	
För det tekniska innehållet svarar	Reg karta, lägesangivning	Beteckningsstandard	
<i>Christian Bergh</i>	75SV (09017)	TFA 4.6B:5	
Mätning	Beräkning	Kartering	Ritn redigering
<i>chB</i>	<i>chB</i>	<i>chB</i>	<i>JH</i>

Nyttillkomna gränser: 117.1-123.1, 117.2-123.2, 127-131.1, 128-131.2, 126-133.2, 131-131.3-133.1,

KVILLE 2452

pm



Akt nr:

14 - KVI - 2452

AU\$14-KVI-2452

strömstads lantmäteridistrikt

Upprättade år 1981	Dnr 109/79-3
Ärende Avstyckning från Valön 1:24	
Registerområde kville	
Kommun Tanum	Län Göteborgs och Bohus

Till akten hör

.....¹.....band.....¹³.....numrerade sidor.....⁻.....innehållande karta.....¹.....annan karta

KVILLE
2452

C 537/1981

pm

Strömstads lantmäteridistrikt

Datum

1981-03-04

1(1)
Dnr

BE 1

109/79-3

Ärende		Kommun		Län	
Avstyckning från Valön 1:24		Tanum		Göteborgs och Bohus	
Registerområde		Registreringsdatum		Dnr	
Kville		1981-06-05		C 537/1981	
		<input checked="" type="checkbox"/> Uppgift om åtgärd för- rättningen avsett har in- förts i fastighetsregistret		<i>J. M. Thorslund</i> För fastighetsregistermyndigheten	
Fastighet, område m m 1	Fig 2	Areal hektar, m ²		Ägare, uppgifter till lokal skattemyndighet och andra anmärkningar 5	
		delareal 3	± ändring/summa 4		
<u>Lotten A</u>	R.N.r	Valön	1:32	1698	Nils-Olof Jönsson Snapphanestigen 430 80 Hovås -12
<u>Lotten B</u>	//	--	1:33	1568	Se lotten A
<u>Lotten C</u>	//	--	1:34	2464	Se lotten A
<u>Lotten D</u>	//	--	1:35	2641	Se lotten A
<u>Lotten E</u>	//	--	1:36	2557	Se lotten A
<u>Lotten F</u>	//	--	1:37	1880	Se lotten A
<u>Lotten G</u>	//	--	1:38	1363	Se lotten A
<u>Lotten H</u>	//	--	1:39	1339	Se lotten A

Efter avstyckning består stamfastigheten Valön 1:24 endast av andel i samfälld mark.

I tjänsten

Johan Stengård
Johan Stengård
förrättningslantmätare

TEKNISK BESKRIVNING

Nr	mark	x	y
Polygonpunkter			
3		7142.43	-2590.66
4		7024.47	-2504.90
Gränspunkter			
113	gds	7229.47	-2638.57
113a	gds	7227.92	-2655.50
114	gds	7211.52	-2504.62
116	gds	7225.33	-2607.65
117	gds	7178.49	-2612.77
117.1	rm	7182.47	-2612.34
117.2	rm	7139.45	-2621.50
118	gds	7070.71	-2636.87
118a	gds	7094.67	-2631.51
118b	gdb	7103.72	-2659.59
121a	om	7105.08	-2663.81
122	gdb	7111.43	-2658.95
123	gdb	7154.55	-2647.14
123.1	rs	7186.34	-2650.76
123.2	rb	7145.87	-2649.52
124	gds	7216.02	-2538.22
125	gds	7180.20	-2542.16
126	gds	7150.68	-2516.76
127	gds	7147.31	-2519.21
128	gds	7169.69	-2546.13
129	gds	7174.06	-2580.99
130	gdb	7131.39	-2586.03
131	gdb	7097.95	-2510.65
131.1	rb	7101.19	-2517.95
131.2	rb	7116.43	-2552.31
131.3	rb	7109.46	-2500.09
132	gdb	7081.35	-2493.90
133	gdb	7094.85	-2428.12
133.1	gdb	7139.95	-2457.73
133.2	rb	7176.84	-2481.90

g = gammal om = omarkerad
 ds = dubb i sten rb = rör i berg
 rm = rör i mark
 db = dubb i berg

Rikets system

I tjänsten
Christian Bergh
 Christian Bergh
 ingenjör

Strömstads lantmäteridistrikt

Ärende	Avstyckning från Valön 1:24		
	Registerområde Kville	Kommun Tanum	Län Göteborgs och Bohus
Förrättningslantmätare	Namn Johan Stengård		Handläggningsställe Kontoret
	Namn Densamme		Handlagd <input checked="" type="checkbox"/> utan sammanträde <input type="checkbox"/> med sammanträde
Protokollförare	Namn m m Nils-Olof Jönsson, ägare till Valön 1:24.		Närvarande
Yrkande	Se ansökningen, aktbil A.		
Fastighetsbildningsbeslut	Skäl Ändamål: fritidsbostäder. Styckningslotterna är lämpliga för sitt ändamål. För området gäller byggnadsplan fastställd 1959-03-19. Fastighetsbildningen överensstämmer med planen.		
	Beslut Fastighetsbildning skall ske enligt karta och beskrivning, aktbilaga KA och BE. Avstyckad fastighet skall inte besvärmas av fordran som avses i 10 kap 9 § första stycket fastighetsbildningslagen.		
Fördelning av förrättningskostnaderna	Nils-Olof Jönsson, Snapphanestigen, 430 80 Hovås.		
Aktmottagare	Nils-Olof Jönsson.		
Avslutningsbeslut och besvärshänvisning	Förrättningen avslutas. Besvär över beslut eller åtgärd vid förrättningen får anföras hos Göteborgs tingsrätt, Fastighetsdomstolen, Fack, 401 10 Göteborg 1. Besvären skall ha kommit in till tingsrätten inom fyra veckor från denna dag eller senast den 4 maj 1981. Vid besvärslagan skall fogas två avskrift av inlagen och av handlingar som eventuellt hör till denna. Avskrift av förrättningshandlingarna behöver inte bifogas.		

Vid protokollet

Johan Stengård

Protokollet uppsatt/oppriat

Förrättningen godkännes

Datum

1981-04-03

Förrättningslantmätare

FASTIGHETSBLDNINGSMYNDIGHETEN
Strömstads lantmäteridistrikt

Göteborg 79.05.23
N.O.J/ae

Ink 1979-05-25

Dnr 109/79

Fastighetsbildningsmyndigheten
Att. Lantmätare Bern
Box 15
452 01 STRÖMSTAD

Ang. avstyckning av tomter tillhörande fastigheten Valön 1:24 i Kville socken o. kommun
Undertecknad som är lagfaren ägare till fastigheten Valön 1:24 ansöker härmed
om avstyckning av nämnda fastighet, i enlighet med bifogade kopia av fastställd
byggnadsplan.
(Avstyckningen avser de 8 tomter som på kopian streckats i blått).

Med vänlig hälsning

Nils-Olov Jönsson

Nils-Olov Jönsson
Snapphanestigen
430 80 HOVÅS

Datum
1979-05-25
Handläggningen överlätes på
Johan Stengård
ent. dnr. res. dnr 39/79
Enhetschef

Bil. Vedimerad kopia av lagfart
Kopia av förslag till byggnadsplan.

Jönsson äger 9
~~*Ej samma ägare till*~~ 1:23 och 1:25

109/79

Kvi

Atgårdstyper		Berörda fastigheter		Registerområde	
Avst		VALÖN 1:24		Kville	
Kommunkod (4)		Kommunnamn (20)		Sökande	
1435		Tanum		Nils-Olof Jönsson	
Atgårdstyper, kod		Ink datum (6)		Snapphanestigen	
11		79-05-25		430 80 HOVÅS	
<input type="checkbox"/> Flera sökande					
Aktbilaga	Datum	Vidtagen åtgärd eller inkommen handling ¹		Anmärkningar	
KA		Förrättningskarta		Antal blad	
		<input checked="" type="checkbox"/> Upprättad		/	
		<input type="checkbox"/> Inte upprättad			
BE1		Beskrivning			
		<input checked="" type="checkbox"/> Fastighetsrättslig beskrivning i särskild aktbilaga (BE)			
		<input type="checkbox"/> Fastighetsrättslig beskrivning på förrättningskartan (KA)			
BE2		<input checked="" type="checkbox"/> Teknisk beskrivning i särskild aktbilaga (BE)			
		<input type="checkbox"/> Teknisk beskrivning på förrättningskartan (KA)			
A	79-05-25	Ansökan			
	" -	Lagförelse			
	79-08-27	Försk. utp.			
	81-03-25	Underutlåtelse om avst. n. s. län			
		Nils-Olof Jönsson /KH			
PR1	81-04-03	Förskall. förvaltn. avslutad			
<input type="checkbox"/> Forts på tillägsblad					

¹ Protokoll bilägg som aktbilagor PR 1, PR 2 osv i kronologisk ordning

Underrättelse till byggnadsnämnden (BN)

Datum, sign

Samråd med BN :

Datum, sign

 BN underrättad om förrättningen Med BN:s företrädare BN underrättad om sammanträdet den

Titel, namn:

 BN underrättad om sammanträdet den

Resultat av samrådet med BN

 BN underrättad om förrättningens avslutande

1981-04-03 / KH

 Ingen erinran Yttrande inhämtas Uttalande se aktbil BN:s synpunkter se nedan

Anteckningar om samråd (också datum och sign)

Expeditioner från FBM

Exp datum, sign

Expeditioner från FBM

Exp datum, sign

 Akt till LSt/FRM inom 1 v Akt till FRM efter 4 v

1981-04-03 / KH

 Akt till LSt/FRM, förrättn godk Aktkopia till ÖLM f v b

1981-04-03 / KH

 Aktkopia till sakägaren Fastighetsbildningsbeslut till LSt inom 1 v (25 § FBLK) Tillståndsbeslut till LSt inom 1 v (25 § FBLK) Begäran om reg till FRM Akten bifogas Akten bifogas ej Underrättelse till IM om likvid m m (27 § FBLK)

Vid sammanläggning

 Underättelse till IM om ansökan Begäran till IM om yttrande

Bifogade handlingar:

 Underrättelse till IM om f-beslut Underrättelse till IM om att

sökt sml ej skall genomföras

FBM:S BESLUT OM INSTÄLLANDE AV FÖRRÄTTNINGEN

Ansökningen återkallad. Förrättningen inställes. Förrättningskostnaderna skall betalas av

Den som är missnöjd med beslutet får anföra besvär hos fastighetsdomstolen i länet inom fyra veckor från denna dag.

(Datum)

(Förrättningslantmätare)

Beslutet godkännes. Jag/vi har inte överlåtit område som ansökningen avsåg. (Stryks om meningen inte gäller.)

(Sökande)