



Ärende	Avstyckning från Hamburgsund 3:96		
Ärendenummer	Kommun	Aktbeteckning	Infört i fastighetsregistret
O15286	Tanum	1435-2045	2015-07-20
	Län		
	Västra Götaland		

Handlingar i akten

Handling	Aktbilaga
Förrättningskarta	KA1-KA2
Beskrivning	BE1
Teknisk beskrivning	TBE1
Protokoll	PR1
Ansökan	A1
Ansökan	A2
Dagboksblad	DA1

Beslut att följande handlingar gallras

Underrättelser	
----------------	--

Denna handling har undertecknats elektroniskt av

Niclas Åkesson



Nya gränser: Samtliga gränser runt de nybildade fastigheterna
Hamburgsund 3:231-3:277 förutom 877-723-464,
816-790-459, 822-453

För detaljer om Hamburgsund
3:231-3:257 samt 3:276 och 3:277
se aktbilaga KA2

Avstånd:
817-843 2,94 m, 843-803 2,06 m, 809-810 1,86 m,
810-841 1,95 m, 841-842 1,63 m, 842-909 1,47 m
806-865 1,22 m, 865-750 1,22 m, 750-896 2,06 m,
896-897 2,06 m, 897-898 1,22 m, 898-931 1,23 m
721-745 2,01 m, 745-908 3,13 m, 908-722 3,61 m,
722-805 3,52 m, 805-928 1,73 m, 928-927 1,64 m,
927-849 1,73 m
906-952 3,41 m, 952-895 3,34 m, 895-755 3,39 m,
755-747 3,04 m, 747-863 3,00 m, 863-757 3,05 m,
757-848 1,84 m, 848-867 2,77 m, 867-785 2,52 m,
785-933 2,79 m

Avstånd:
852-761 1,11 m
763-878 1,13 m, 878-778 3,13 m, 778-748 3,15 m,
748-824 3,13 m, 824-764 4,93 m, 764-779 2,12 m,
779-749 1,91 m, 749-825 2,12 m
856-765 1,75 m, 765-855 0,80 m
912-913 0,80 m
854-725 0,80 m
792-853 2,32 m
942-453 0,83 m

Avstånd:
900-786 4,08 m, 786-869 4,01 m, 869-751 4,01 m,
751-752 4,09 m, 752-935 9,96 m
868-899 1,83 m, 899-934 1,42 m, 934-788 1,56 m
872-718 2,26 m, 718-874 0,61 m, 874-901 2,25 m,
901-789 2,51 m, 901-873 2,16 m
813-870 1,26 m, 870-871 1,41 m, 871-845 1,19 m
815-902 2,14 m

Avstånd:
901-760 2,61 m, 760-464 1,13 m
851-876 0,31 m
850-926 1,86 m, 926-862 2,14 m, 862-925 1,87 m
820-811 1,55 m, 811-812 1,63 m, 812-866 1,95 m,
866-932 1,88 m, 932-844 2,43 m

Rättigheter och samfälligheter kan vara ofullständigt redovisade.
Förrättningskartan innehåller detaljer med olika kvalitet.
Beskrivning, se aktbilaga BE1.
Teknisk beskrivning, se aktbilaga TBE1.

Förrättningskarta

2015-07-06

Aktbilaga KA1

Ärendenummer: O15286

Orig.format: A3L

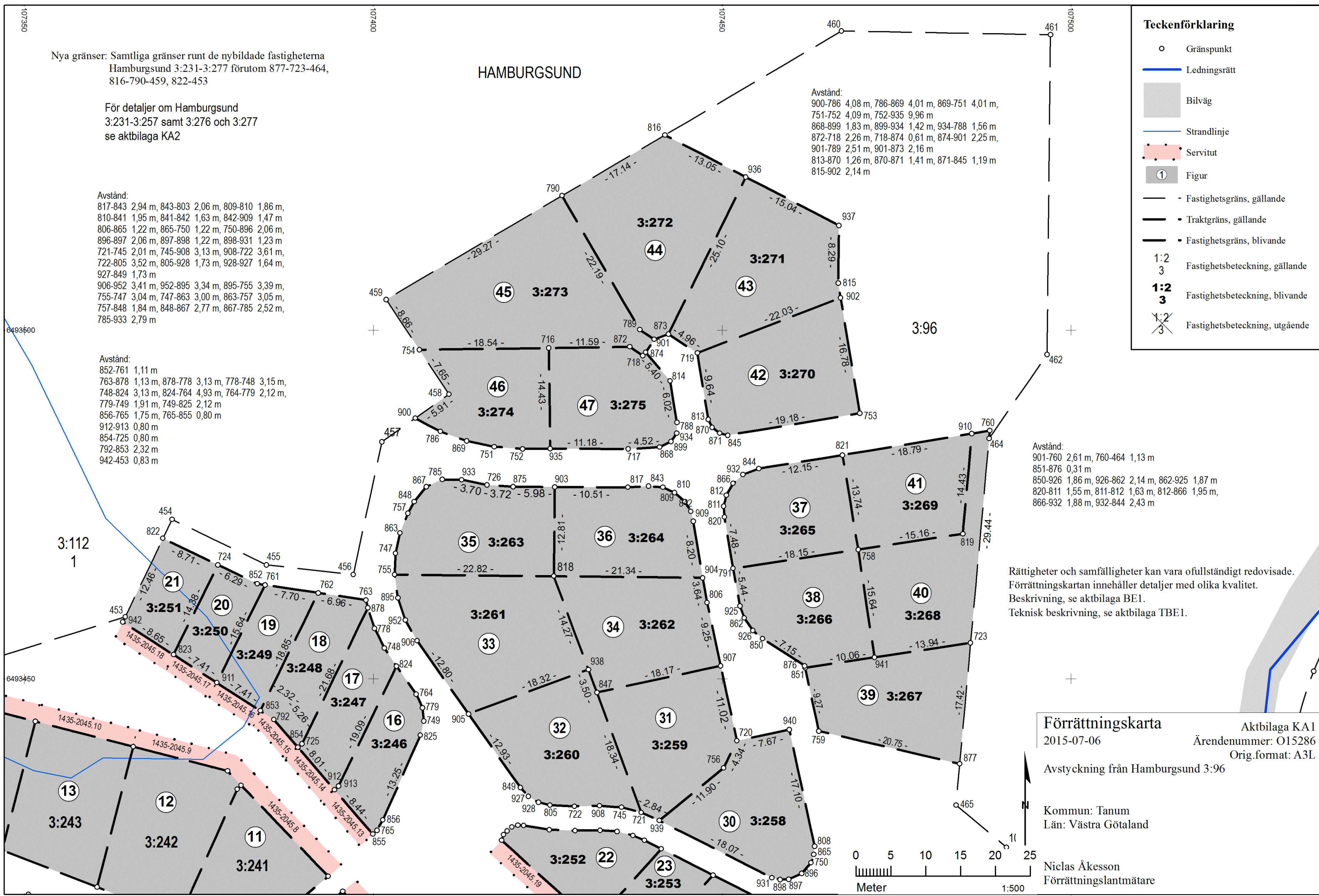
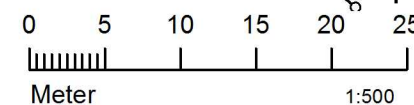
Avstyckning från Hamburgsund 3:96

Kommun: Tanum

Län: Västra Götaland

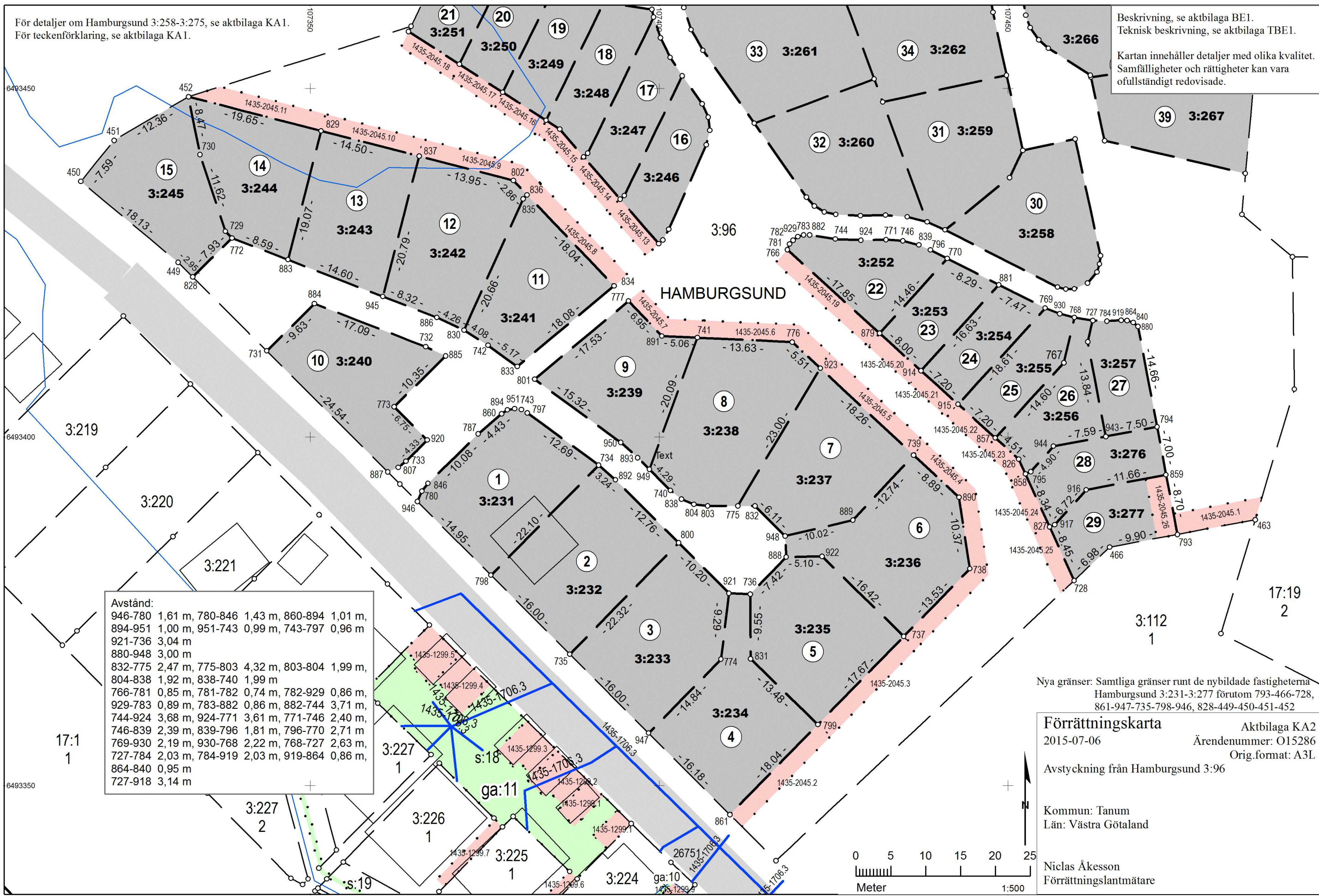
Niclas Åkesson

Förrättningslantmätare



För detaljer om Hamburgsund 3:258-3:275, se aktbilaga KA1.
För teckenförklaring, se aktbilaga KA1.

Beskrivning, se aktbilaga BE1.
Teknisk beskrivning, se aktbilaga TBE1.
Kartan innehåller detaljer med olika kvalitet.
Samfälligheter och rättigheter kan vara
ofullständigt redovisade.



Avstånd:

946-780	1,61 m	780-846	1,43 m	860-894	1,01 m
894-951	1,00 m	951-743	0,99 m	743-797	0,96 m
921-736	3,04 m				
880-948	3,00 m				
832-775	2,47 m	775-803	4,32 m	803-804	1,99 m
804-838	1,92 m	838-740	1,99 m		
766-781	0,85 m	781-782	0,74 m	782-929	0,86 m
929-783	0,89 m	783-882	0,86 m	882-744	3,71 m
744-924	3,68 m	924-771	3,61 m	771-746	2,40 m
746-839	2,39 m	839-796	1,81 m	796-770	2,71 m
769-930	2,19 m	930-768	2,22 m	768-727	2,63 m
727-784	2,03 m	784-919	2,03 m	919-864	0,86 m
864-840	0,95 m				
727-918	3,14 m				

Nya gränser: Samtliga gränser runt de nybildade fastigheterna
Hamburgsund 3:231-3:277 förutom 793-466-728,
861-947-735-798-946, 828-449-450-451-452

Förrättningskarta Aktbilaga KA2
2015-07-06 Ärendenummer: O15286
Orig.format: A3L
Avstyckning från Hamburgsund 3:96

Kommun: Tanum
Län: Västra Götaland

Niclas Åkesson
Förrättningslantmätare

**Beskrivning**

2015-07-06

Ärendenummer

O15286

Förrättningslantmätare

Niclas Åkesson

Ärende	Avstyckning från Hamburgsund 3:96	
	Kommun: Tanum	Län: Västra Götaland

*Beteckning för nybildad fastighet/samfällighet/
gemensamhetsanläggning är preliminär och gäller först
sedan förrättningen registrerats i fastighetsregistret.*

HAMBURGSUND 3:96

Skäret I Hamburgsund Aktiebolag, lagfaren
ägare

Avstyckning	Avstår till Hamburgsund 3:231	fig 1	321 m ²
	Avstår till Hamburgsund 3:232	fig 2	357 m ²
	Avstår till Hamburgsund 3:233	fig 3	336 m ²
	Avstår till Hamburgsund 3:234	fig 4	325 m ²
	Avstår till Hamburgsund 3:235	fig 5	325 m ²
	Avstår till Hamburgsund 3:236	fig 6	335 m ²
	Avstår till Hamburgsund 3:237	fig 7	315 m ²
	Avstår till Hamburgsund 3:238	fig 8	380 m ²
	Avstår till Hamburgsund 3:239	fig 9	273 m ²
	Avstår till Hamburgsund 3:240	fig 10	302 m ²
	Avstår till Hamburgsund 3:241	fig 11	263 m ²
	Avstår till Hamburgsund 3:242	fig 12	311 m ²
	Avstår till Hamburgsund 3:243	fig 13	289 m ²
	Avstår till Hamburgsund 3:244	fig 14	271 m ²
	Avstår till Hamburgsund 3:245	fig 15	279 m ²
	Avstår till Hamburgsund 3:246	fig 16	146 m ²
	Avstår till Hamburgsund 3:247	fig 17	154 m ²
	Avstår till Hamburgsund 3:248	fig 18	155 m ²
	Avstår till Hamburgsund 3:249	fig 19	127 m ²
	Avstår till Hamburgsund 3:250	fig 20	109 m ²
	Avstår till Hamburgsund 3:251	fig 21	120 m ²
	Avstår till Hamburgsund 3:252	fig 22	170 m ²
	Avstår till Hamburgsund 3:253	fig 23	124 m ²
	Avstår till Hamburgsund 3:254	fig 24	127 m ²
	Avstår till Hamburgsund 3:255	fig 25	134 m ²
	Avstår till Hamburgsund 3:256	fig 26	152 m ²
	Avstår till Hamburgsund 3:257	fig 27	119 m ²

Avstår till Hamburgsund 3:258	fig 30	275 m ²
Avstår till Hamburgsund 3:259	fig 31	283 m ²
Avstår till Hamburgsund 3:260	fig 32	291 m ²
Avstår till Hamburgsund 3:261	fig 33	380 m ²
Avstår till Hamburgsund 3:262	fig 34	294 m ²
Avstår till Hamburgsund 3:263	fig 35	281 m ²
Avstår till Hamburgsund 3:264	fig 36	256 m ²
Avstår till Hamburgsund 3:265	fig 37	240 m ²
Avstår till Hamburgsund 3:266	fig 38	250 m ²
Avstår till Hamburgsund 3:267	fig 39	290 m ²
Avstår till Hamburgsund 3:268	fig 40	284 m ²
Avstår till Hamburgsund 3:269	fig 41	235 m ²
Avstår till Hamburgsund 3:270	fig 42	313 m ²
Avstår till Hamburgsund 3:271	fig 43	361 m ²
Avstår till Hamburgsund 3:272	fig 44	415 m ²
Avstår till Hamburgsund 3:273	fig 45	490 m ²
Avstår till Hamburgsund 3:274	fig 46	228 m ²
Avstår till Hamburgsund 3:275	fig 47	244 m ²
Avstår till Hamburgsund 3:276	fig 28	145 m ²
Avstår till Hamburgsund 3:277	fig 29	151 m ²

Areal enligt fastighetsregistret efter
förrättningen

varav land

varav vatten

7540 m²

7390 m²

150 m²

Nytt servitut: 1435-2045.1

Ändamål: Väg

Rätt att för utfart använda ett 3 meter brett
område fram till parkering

Till förmån för: Hamburgsund 3:276,

Hamburgsund 3:277

Belastar: Hamburgsund 3:96

Nytt servitut: 1435-2045.2

Ändamål: Båtplats

Rätt att använda ett 2,5 meter brett område för
båtplats till en mindre båt vid befintligt
bryggdäck.

Till förmån för: Hamburgsund 3:234

Belastar: Hamburgsund 3:96

Nytt servitut: 1435-2045.3

Ändamål: Båtplats

Rätt att använda ett 2,5 meter brett område för
båtplats till en mindre båt vid befintligt
bryggdäck.

Till förmån för: Hamburgsund 3:235

Belastar: Hamburgsund 3:96

Nytt servitut: 1435-2045.4

Ändamål: Båtplats

Rätt att använda ett 2,5 meter brett område för båtplats till en mindre båt vid befintligt bryggdäck.

Till förmån för: Hamburgsund 3:236

Belastar: Hamburgsund 3:96

Nytt servitut: 1435-2045.5

Ändamål: Båtplats

Rätt att använda ett 2,5 meter brett område för båtplats till en mindre båt vid befintligt bryggdäck.

Till förmån för: Hamburgsund 3:237

Belastar: Hamburgsund 3:96

Nytt servitut: 1435-2045.6

Ändamål: Båtplats

Rätt att använda ett 2,5 meter brett område för båtplats till en mindre båt vid befintligt bryggdäck.

Till förmån för: Hamburgsund 3:238

Belastar: Hamburgsund 3:96

Nytt servitut: 1435-2045.7

Ändamål: Båtplats

Rätt att använda ett 2,5 meter brett område för båtplats till en mindre båt vid befintligt bryggdäck.

Till förmån för: Hamburgsund 3:239

Belastar: Hamburgsund 3:96

Nytt servitut: 1435-2045.8

Ändamål: Båtplats

Rätt att använda ett 2,5 meter brett område för båtplats till en mindre båt vid befintligt bryggdäck.

Till förmån för: Hamburgsund 3:241

Belastar: Hamburgsund 3:96

Nytt servitut: 1435-2045.9

Ändamål: Båtplats

Rätt att använda ett 2,5 meter brett område för båtplats till en mindre båt vid befintligt bryggdäck.

Till förmån för: Hamburgsund 3:242

Belastar: Hamburgsund 3:96

Nytt servitut: 1435-2045.10

Ändamål: Båtplats

Rätt att använda ett 2,5 meter brett område för båtplats till en mindre båt vid befintligt bryggdäck.

Till förmån för: Hamburgsund 3:243

Belastar: Hamburgsund 3:96

Nytt servitut: 1435-2045.11

Ändamål: Båtplats

Rätt att använda ett 2,5 meter brett område för båtplats till en mindre båt vid befintligt bryggdäck.

Till förmån för: Hamburgsund 3:244

Belastar: Hamburgsund 3:96

Nytt servitut: 1435-2045.12

Ändamål: Båtplats

Rätt att använda ett 2,5 meter brett område för båtplats till en mindre båt vid befintligt bryggdäck.

Till förmån för: Hamburgsund 3:245

Belastar: Hamburgsund 3:96

Nytt servitut: 1435-2045.13

Ändamål: Båtplats

Rätt att använda ett 2,5 meter brett område för båtplats till en mindre båt vid befintligt bryggdäck.

Till förmån för: Hamburgsund 3:246

Belastar: Hamburgsund 3:96

Nytt servitut: 1435-2045.14

Ändamål: Båtplats

Rätt att använda ett 2,5 meter brett område för båtplats till en mindre båt vid befintligt bryggdäck.

Till förmån för: Hamburgsund 3:247

Belastar: Hamburgsund 3:96

Nytt servitut: 1435-2045.15

Ändamål: Båtplats

Rätt att använda ett 2,5 meter brett område för båtplats till en mindre båt vid befintligt bryggdäck.

Till förmån för: Hamburgsund 3:248

Belastar: Hamburgsund 3:96

Nytt servitut: 1435-2045.16

Ändamål: Båtplats

Rätt att använda ett 2,5 meter brett område för båtplats till en mindre båt vid befintligt bryggdäck.

Till förmån för: Hamburgsund 3:249

Belastar: Hamburgsund 3:96

Nytt servitut: 1435-2045.17

Ändamål: Båtplats

Rätt att använda ett 2,5 meter brett område för båtplats till en mindre båt vid befintligt bryggdäck.

Till förmån för: Hamburgsund 3:250

Belastar: Hamburgsund 3:96

Nytt servitut: 1435-2045.18

Ändamål: Båtplats

Rätt att använda ett 2,5 meter brett område för båtplats till en mindre båt vid befintligt bryggdäck.

Till förmån för: Hamburgsund 3:251

Belastar: Hamburgsund 3:96

Nytt servitut: 1435-2045.19

Ändamål: Båtplats

Rätt att använda ett 2,5 meter brett område för båtplats till en mindre båt vid befintligt bryggdäck.

Till förmån för: Hamburgsund 3:252

Belastar: Hamburgsund 3:96

Nytt servitut: 1435-2045.20

Ändamål: Båtplats

Rätt att använda ett 2,5 meter brett område för båtplats till en mindre båt vid befintligt bryggdäck.

Till förmån för: Hamburgsund 3:253

Belastar: Hamburgsund 3:96

Nytt servitut: 1435-2045.21

Ändamål: Båtplats

Rätt att använda ett 2,5 meter brett område för båtplats till en mindre båt vid befintligt bryggdäck.

Till förmån för: Hamburgsund 3:254

Belastar: Hamburgsund 3:96

Nytt servitut: 1435-2045.22

Ändamål: Båtplats

Rätt att använda ett 2,5 meter brett område för båtplats till en mindre båt vid befintligt bryggdäck.

Till förmån för: Hamburgsund 3:255

Belastar: Hamburgsund 3:96

Nytt servitut: 1435-2045.23

Ändamål: Båtplats

Rätt att använda ett 2,5 meter brett område för båtplats till en mindre båt vid befintligt bryggdäck.

Till förmån för: Hamburgsund 3:256

Belastar: Hamburgsund 3:96

Nytt servitut: 1435-2045.24

Ändamål: Båtplats

Rätt att använda ett 2,5 meter brett område för båtplats till en mindre båt vid befintligt bryggdäck.

Till förmån för: Hamburgsund 3:276

Belastar: Hamburgsund 3:96

Nytt servitut: 1435-2045.25

Ändamål: Båtplats

Rätt att använda ett 2,5 meter brett område för båtplats till en mindre båt vid befintligt bryggdäck.

Till förmån för: Hamburgsund 3:277

Belastar: Hamburgsund 3:96

HAMBURGSUND 3:231, ny fastighet

Skäret I Hamburgsund Aktiebolag, lagfaren ägare

Avstyckning	Erhåller från Hamburgsund 3:96	fig 1	321 m ²
	Areal enligt fastighetsregistret efter förrättningen		321 m ²

HAMBURGSUND 3:232, ny fastighet

Skäret I Hamburgsund Aktiebolag, lagfaren ägare

Avstyckning	Erhåller från Hamburgsund 3:96	fig 2	357 m ²
	Areal enligt fastighetsregistret efter förrättningen		357 m ²

HAMBURGSUND 3:233, ny fastighetSkäret I Hamburgsund Aktiebolag, lagfaren
ägare

Avstyckning	Erhåller från Hamburgsund 3:96	fig 3	336 m ²
	Areal enligt fastighetsregistret efter förrättningen		336 m ²

HAMBURGSUND 3:234, ny fastighetSkäret I Hamburgsund Aktiebolag, lagfaren
ägare

Avstyckning	Erhåller från Hamburgsund 3:96	fig 4	325 m ²
	Areal enligt fastighetsregistret efter förrättningen		325 m ²

Nytt servitut: 1435-2045.2

Ändamål: Båtplats

Rätt att använda ett 2,5 meter brett område för
båtplats till en mindre båt vid befintligt
bryggdäck.

Till förmån för: Hamburgsund 3:234

Belastar: Hamburgsund 3:96

HAMBURGSUND 3:235, ny fastighetSkäret I Hamburgsund Aktiebolag, lagfaren
ägare

Avstyckning	Erhåller från Hamburgsund 3:96	fig 5	325 m ²
	Areal enligt fastighetsregistret efter förrättningen		325 m ²

Nytt servitut: 1435-2045.3

Ändamål: Båtplats

Rätt att använda ett 2,5 meter brett område för
båtplats till en mindre båt vid befintligt
bryggdäck.

Till förmån för: Hamburgsund 3:235

Belastar: Hamburgsund 3:96

HAMBURGSUND 3:236, ny fastighetSkäret I Hamburgsund Aktiebolag, lagfaren
ägare

Avstyckning	Erhåller från Hamburgsund 3:96	fig 6	335 m ²
	Areal enligt fastighetsregistret efter förrättningen		335 m ²
	Nytt servitut: 1435-2045.4 Ändamål: Båtplats Rätt att använda ett 2,5 meter brett område för båtplats till en mindre båt vid befintligt bryggdäck. Till förmån för: Hamburgsund 3:236 Belastar: Hamburgsund 3:96		

HAMBURGSUND 3:237, ny fastighetSkäret I Hamburgsund Aktiebolag, lagfaren
ägare

Avstyckning	Erhåller från Hamburgsund 3:96	fig 7	315 m ²
	Areal enligt fastighetsregistret efter förrättningen		315 m ²
	Nytt servitut: 1435-2045.5 Ändamål: Båtplats Rätt att använda ett 2,5 meter brett område för båtplats till en mindre båt vid befintligt bryggdäck. Till förmån för: Hamburgsund 3:237 Belastar: Hamburgsund 3:96		

HAMBURGSUND 3:238, ny fastighetSkäret I Hamburgsund Aktiebolag, lagfaren
ägare

Avstyckning	Erhåller från Hamburgsund 3:96	fig 8	380 m ²
	Areal enligt fastighetsregistret efter förrättningen		380 m ²
	Nytt servitut: 1435-2045.6 Ändamål: Båtplats Rätt att använda ett 2,5 meter brett område för båtplats till en mindre båt vid befintligt bryggdäck. Till förmån för: Hamburgsund 3:238		

Belastar: Hamburgsund 3:96

HAMBURGSUND 3:239, ny fastighet

Skäret I Hamburgsund Aktiebolag, lagfaren
ägare

Avstyckning	Erhåller från Hamburgsund 3:96	fig 9	273 m ²
	Areal enligt fastighetsregistret efter förrättningen		273 m ²
	Nytt servitut: 1435-2045.7 Ändamål: Båtplats Rätt att använda ett 2,5 meter brett område för båtplats till en mindre båt vid befintligt bryggdäck. Till förmån för: Hamburgsund 3:239 Belastar: Hamburgsund 3:96		

HAMBURGSUND 3:240, ny fastighet

Skäret I Hamburgsund Aktiebolag, lagfaren
ägare

Avstyckning	Erhåller från Hamburgsund 3:96	fig 10	302 m ²
	Areal enligt fastighetsregistret efter förrättningen		302 m ²

HAMBURGSUND 3:241, ny fastighet

Skäret I Hamburgsund Aktiebolag, lagfaren
ägare

Avstyckning	Erhåller från Hamburgsund 3:96	fig 11	263 m ²
	Areal enligt fastighetsregistret efter förrättningen		263 m ²
	Nytt servitut: 1435-2045.8 Ändamål: Båtplats Rätt att använda ett 2,5 meter brett område för båtplats till en mindre båt vid befintligt bryggdäck. Till förmån för: Hamburgsund 3:241 Belastar: Hamburgsund 3:96		

HAMBURGSUND 3:242, ny fastighetSkäret I Hamburgsund Aktiebolag, lagfaren
ägare

Avstyckning	Erhåller från Hamburgsund 3:96	fig 12	311 m ²
	Areal enligt fastighetsregistret efter förrättningen		311 m ²
	Nytt servitut: 1435-2045.9 Ändamål: Båtplats Rätt att använda ett 2,5 meter brett område för båtplats till en mindre båt vid befintligt bryggdäck. Till förmån för: Hamburgsund 3:242 Belastar: Hamburgsund 3:96		

HAMBURGSUND 3:243, ny fastighetSkäret I Hamburgsund Aktiebolag, lagfaren
ägare

Avstyckning	Erhåller från Hamburgsund 3:96	fig 13	289 m ²
	Areal enligt fastighetsregistret efter förrättningen		289 m ²
	Nytt servitut: 1435-2045.10 Ändamål: Båtplats Rätt att använda ett 2,5 meter brett område för båtplats till en mindre båt vid befintligt bryggdäck. Till förmån för: Hamburgsund 3:243 Belastar: Hamburgsund 3:96		

HAMBURGSUND 3:244, ny fastighetSkäret I Hamburgsund Aktiebolag, lagfaren
ägare

Avstyckning	Erhåller från Hamburgsund 3:96	fig 14	271 m ²
	Areal enligt fastighetsregistret efter förrättningen		271 m ²
	Nytt servitut: 1435-2045.11 Ändamål: Båtplats Rätt att använda ett 2,5 meter brett område för båtplats till en mindre båt vid befintligt bryggdäck. Till förmån för: Hamburgsund 3:244		

Belastar: Hamburgsund 3:96

HAMBURGSUND 3:245, ny fastighet

Skäret I Hamburgsund Aktiebolag, lagfaren
ägare

Avstyckning	Erhåller från Hamburgsund 3:96	fig 15	279 m ²
	Areal enligt fastighetsregistret efter förrättningen		279 m ²
	Nytt servitut: 1435-2045.12 Ändamål: Båtplats Rätt att använda ett 2,5 meter brett område för båtplats till en mindre båt vid befintligt bryggdäck. Till förmån för: Hamburgsund 3:245 Belastar: Hamburgsund 3:96		

HAMBURGSUND 3:246, ny fastighet

Skäret I Hamburgsund Aktiebolag, lagfaren
ägare

Avstyckning	Erhåller från Hamburgsund 3:96	fig 16	146 m ²
	Areal enligt fastighetsregistret efter förrättningen		146 m ²
	Nytt servitut: 1435-2045.13 Ändamål: Båtplats Rätt att använda ett 2,5 meter brett område för båtplats till en mindre båt vid befintligt bryggdäck. Till förmån för: Hamburgsund 3:246 Belastar: Hamburgsund 3:96		

HAMBURGSUND 3:247, ny fastighet

Skäret I Hamburgsund Aktiebolag, lagfaren
ägare

Avstyckning	Erhåller från Hamburgsund 3:96	fig 17	154 m ²
	Areal enligt fastighetsregistret efter förrättningen		154 m ²
	Nytt servitut: 1435-2045.14 Ändamål: Båtplats Rätt att använda ett 2,5 meter brett område för båtplats till en mindre båt vid befintligt bryggdäck.		

Till förmån för: Hamburgsund 3:247
Belastar: Hamburgsund 3:96

HAMBURGSUND 3:248, ny fastighet

Skäret I Hamburgsund Aktiebolag, lagfaren
ägare

Avstyckning	Erhåller från Hamburgsund 3:96	fig 18	155 m ²
	Areal enligt fastighetsregistret efter förrättningen		155 m ²
	Nytt servitut: 1435-2045.15 Ändamål: Båtplats Rätt att använda ett 2,5 meter brett område för båtplats till en mindre båt vid befintligt bryggdäck. Till förmån för: Hamburgsund 3:248 Belastar: Hamburgsund 3:96		

HAMBURGSUND 3:249, ny fastighet

Skäret I Hamburgsund Aktiebolag, lagfaren
ägare

Avstyckning	Erhåller från Hamburgsund 3:96	fig 19	127 m ²
	Areal enligt fastighetsregistret efter förrättningen		127 m ²
	Nytt servitut: 1435-2045.16 Ändamål: Båtplats Rätt att använda ett 2,5 meter brett område för båtplats till en mindre båt vid befintligt bryggdäck. Till förmån för: Hamburgsund 3:249 Belastar: Hamburgsund 3:96		

HAMBURGSUND 3:250, ny fastighet

Skäret I Hamburgsund Aktiebolag, lagfaren
ägare

Avstyckning	Erhåller från Hamburgsund 3:96	fig 20	109 m ²
	Areal enligt fastighetsregistret efter förrättningen		109 m ²

Nytt servitut: 1435-2045.17

Ändamål: Båtplats

Rätt att använda ett 2,5 meter brett område för båtplats till en mindre båt vid befintligt bryggdäck.

Till förmån för: Hamburgsund 3:250

Belastar: Hamburgsund 3:96

HAMBURGSUND 3:251, ny fastighet

Skäret I Hamburgsund Aktiebolag, lagfaren ägare

Avstyckning	Erhåller från Hamburgsund 3:96	fig 21	120 m ²
	Areal enligt fastighetsregistret efter förrättningen		120 m ²

Nytt servitut: 1435-2045.18

Ändamål: Båtplats

Rätt att använda ett 2,5 meter brett område för båtplats till en mindre båt vid befintligt bryggdäck.

Till förmån för: Hamburgsund 3:251

Belastar: Hamburgsund 3:96

HAMBURGSUND 3:252, ny fastighet

Skäret I Hamburgsund Aktiebolag, lagfaren ägare

Avstyckning	Erhåller från Hamburgsund 3:96	fig 22	170 m ²
	Areal enligt fastighetsregistret efter förrättningen		170 m ²

Nytt servitut: 1435-2045.19

Ändamål: Båtplats

Rätt att använda ett 2,5 meter brett område för båtplats till en mindre båt vid befintligt bryggdäck.

Till förmån för: Hamburgsund 3:252

Belastar: Hamburgsund 3:96

HAMBURGSUND 3:253, ny fastighetSkäret I Hamburgsund Aktiebolag, lagfaren
ägare

Avstyckning	Erhåller från Hamburgsund 3:96	fig 23	124 m ²
-------------	--------------------------------	--------	--------------------

	Areal enligt fastighetsregistret efter förrättningen		124 m ²
--	---	--	--------------------

Nytt servitut: 1435-2045.20

Ändamål: Båtplats

Rätt att använda ett 2,5 meter brett område för
båtplats till en mindre båt vid befintligt
bryggdäck.

Till förmån för: Hamburgsund 3:253

Belastar: Hamburgsund 3:96

HAMBURGSUND 3:254, ny fastighetSkäret I Hamburgsund Aktiebolag, lagfaren
ägare

Avstyckning	Erhåller från Hamburgsund 3:96	fig 24	127 m ²
-------------	--------------------------------	--------	--------------------

	Areal enligt fastighetsregistret efter förrättningen		127 m ²
--	---	--	--------------------

Nytt servitut: 1435-2045.21

Ändamål: Båtplats

Rätt att använda ett 2,5 meter brett område för
båtplats till en mindre båt vid befintligt
bryggdäck.

Till förmån för: Hamburgsund 3:254

Belastar: Hamburgsund 3:96

HAMBURGSUND 3:255, ny fastighetSkäret I Hamburgsund Aktiebolag, lagfaren
ägare

Avstyckning	Erhåller från Hamburgsund 3:96	fig 25	134 m ²
-------------	--------------------------------	--------	--------------------

	Areal enligt fastighetsregistret efter förrättningen		134 m ²
--	---	--	--------------------

Nytt servitut: 1435-2045.22

Ändamål: Båtplats

Rätt att använda ett 2,5 meter brett område för båtplats till en mindre båt vid befintligt bryggdäck.

Till förmån för: Hamburgsund 3:255

Belastar: Hamburgsund 3:96

HAMBURGSUND 3:256, ny fastighet

Skäret I Hamburgsund Aktiebolag, lagfaren ägare

Avstyckning	Erhåller från Hamburgsund 3:96	fig 26	152 m ²
	Areal enligt fastighetsregistret efter förrättningen		152 m ²
	Nytt servitut: 1435-2045.23		
	Ändamål: Båtplats		
	Rätt att använda ett 2,5 meter brett område för båtplats till en mindre båt vid befintligt bryggdäck.		
	Till förmån för: Hamburgsund 3:256		
	Belastar: Hamburgsund 3:96		

HAMBURGSUND 3:257, ny fastighet

Skäret I Hamburgsund Aktiebolag, lagfaren ägare

Avstyckning	Erhåller från Hamburgsund 3:96	fig 27	119 m ²
	Areal enligt fastighetsregistret efter förrättningen		119 m ²

HAMBURGSUND 3:258, ny fastighet

Skäret I Hamburgsund Aktiebolag, lagfaren ägare

Avstyckning	Erhåller från Hamburgsund 3:96	fig 30	275 m ²
	Areal enligt fastighetsregistret efter förrättningen		275 m ²

HAMBURGSUND 3:259, ny fastighet			
Skäret I Hamburgsund Aktiebolag, lagfaren ägare			
Avstyckning	Erhåller från Hamburgsund 3:96	fig 31	283 m ²
	Areal enligt fastighetsregistret efter förrättningen		283 m ²
<hr/>			
HAMBURGSUND 3:260, ny fastighet			
Skäret I Hamburgsund Aktiebolag, lagfaren ägare			
Avstyckning	Erhåller från Hamburgsund 3:96	fig 32	291 m ²
	Areal enligt fastighetsregistret efter förrättningen		291 m ²
<hr/>			
HAMBURGSUND 3:261, ny fastighet			
Skäret I Hamburgsund Aktiebolag, lagfaren ägare			
Avstyckning	Erhåller från Hamburgsund 3:96	fig 33	380 m ²
	Areal enligt fastighetsregistret efter förrättningen		380 m ²
<hr/>			
HAMBURGSUND 3:262, ny fastighet			
Skäret I Hamburgsund Aktiebolag, lagfaren ägare			
Avstyckning	Erhåller från Hamburgsund 3:96	fig 34	294 m ²
	Areal enligt fastighetsregistret efter förrättningen		294 m ²
<hr/>			
HAMBURGSUND 3:263, ny fastighet			
Skäret I Hamburgsund Aktiebolag, lagfaren ägare			
Avstyckning	Erhåller från Hamburgsund 3:96	fig 35	281 m ²
	Areal enligt fastighetsregistret efter förrättningen		281 m ²

HAMBURGSUND 3:264, ny fastighet			
Skäret I Hamburgsund Aktiebolag, lagfaren ägare			
Avstyckning	Erhåller från Hamburgsund 3:96	fig 36	256 m ²
	Areal enligt fastighetsregistret efter förrättningen		256 m ²
<hr/>			
HAMBURGSUND 3:265, ny fastighet			
Skäret I Hamburgsund Aktiebolag, lagfaren ägare			
Avstyckning	Erhåller från Hamburgsund 3:96	fig 37	240 m ²
	Areal enligt fastighetsregistret efter förrättningen		240 m ²
<hr/>			
HAMBURGSUND 3:266, ny fastighet			
Skäret I Hamburgsund Aktiebolag, lagfaren ägare			
Avstyckning	Erhåller från Hamburgsund 3:96	fig 38	250 m ²
	Areal enligt fastighetsregistret efter förrättningen		250 m ²
<hr/>			
HAMBURGSUND 3:267, ny fastighet			
Skäret I Hamburgsund Aktiebolag, lagfaren ägare			
Avstyckning	Erhåller från Hamburgsund 3:96	fig 39	290 m ²
	Areal enligt fastighetsregistret efter förrättningen		290 m ²
<hr/>			
HAMBURGSUND 3:268, ny fastighet			
Skäret I Hamburgsund Aktiebolag, lagfaren ägare			
Avstyckning	Erhåller från Hamburgsund 3:96	fig 40	284 m ²
	Areal enligt fastighetsregistret efter förrättningen		284 m ²

HAMBURGSUND 3:269, ny fastighet			
Skäret I Hamburgsund Aktiebolag, lagfaren ägare			
Avstyckning	Erhåller från Hamburgsund 3:96	fig 41	235 m ²
	Areal enligt fastighetsregistret efter förrättningen		235 m ²
<hr/>			
HAMBURGSUND 3:270, ny fastighet			
Skäret I Hamburgsund Aktiebolag, lagfaren ägare			
Avstyckning	Erhåller från Hamburgsund 3:96	fig 42	313 m ²
	Areal enligt fastighetsregistret efter förrättningen		313 m ²
<hr/>			
HAMBURGSUND 3:271, ny fastighet			
Skäret I Hamburgsund Aktiebolag, lagfaren ägare			
Avstyckning	Erhåller från Hamburgsund 3:96	fig 43	361 m ²
	Areal enligt fastighetsregistret efter förrättningen		361 m ²
<hr/>			
HAMBURGSUND 3:272, ny fastighet			
Skäret I Hamburgsund Aktiebolag, lagfaren ägare			
Avstyckning	Erhåller från Hamburgsund 3:96	fig 44	415 m ²
	Areal enligt fastighetsregistret efter förrättningen		415 m ²
<hr/>			
HAMBURGSUND 3:273, ny fastighet			
Skäret I Hamburgsund Aktiebolag, lagfaren ägare			
Avstyckning	Erhåller från Hamburgsund 3:96	fig 45	490 m ²
	Areal enligt fastighetsregistret efter förrättningen		490 m ²

HAMBURGSUND 3:274, ny fastighetSkäret I Hamburgsund Aktiebolag, lagfaren
ägare

Avstyckning	Erhåller från Hamburgsund 3:96	fig 46	228 m ²
	Areal enligt fastighetsregistret efter förrättningen		228 m ²

HAMBURGSUND 3:275, ny fastighetSkäret I Hamburgsund Aktiebolag, lagfaren
ägare

Avstyckning	Erhåller från Hamburgsund 3:96	fig 47	244 m ²
	Areal enligt fastighetsregistret efter förrättningen		244 m ²

HAMBURGSUND 3:276, ny fastighetSkäret I Hamburgsund Aktiebolag, lagfaren
ägare

Avstyckning	Erhåller från Hamburgsund 3:96	fig 28	145 m ²
	Areal enligt fastighetsregistret efter förrättningen		145 m ²

Nytt servitut: 1435-2045.1

Ändamål: Väg

Rätt att för utfart använda ett 3 meter brett
område fram till parkering

Till förmån för: Hamburgsund 3:276,

Hamburgsund 3:277

Belastar: Hamburgsund 3:96

Nytt servitut: 1435-2045.24

Ändamål: Båtplats

Rätt att använda ett 2,5 meter brett område för
båtplats till en mindre båt vid befintligt
bryggdäck.

Till förmån för: Hamburgsund 3:276

Belastar: Hamburgsund 3:96

Nytt servitut: 1435-2045.26

Ändamål: Väg

Rätt att använda ett 3 meter brett område för
utfart

Till förmån för: Hamburgsund 3:276

Belastar: Hamburgsund 3:277

HAMBURGSUND 3:277, ny fastighet

Avstyckning	Erhåller från Hamburgsund 3:96	fig 29	151 m ²
	Areal enligt fastighetsregistret efter förrättningen		151 m ²
	Nytt servitut: 1435-2045.1		
	Ändamål: Väg		
	Rätt att för utfart använda ett 3 meter brett område fram till parkering		
	Till förmån för: Hamburgsund 3:276, Hamburgsund 3:277		
	Belastar: Hamburgsund 3:96		
	Nytt servitut: 1435-2045.25		
	Ändamål: Båtplats		
	Rätt att använda ett 2,5 meter brett område för båtplats till en mindre båt vid befintligt bryggdäck.		
	Till förmån för: Hamburgsund 3:277		
	Belastar: Hamburgsund 3:96		
	Nytt servitut: 1435-2045.26		
	Ändamål: Väg		
	Rätt att använda ett 3 meter brett område för gångväg		
	Till förmån för: Hamburgsund 3:276		
	Belastar: Hamburgsund 3:277		

Denna handling har undertecknats elektroniskt av

Niclas Åkesson





Teknisk beskrivning

2015-07-06

Ärendenummer

O15286

Förrättningslantmätare

Niclas Åkesson

Ärende Avstyckning från Hamburgsund 3:96

Kommun: Tanum Län: Västra Götaland

Utmärkning av gränser på marken sker som en fullföljdsåtgärd efter att förrättningen avslutats. När markeringen är klar redovisas gränsmarkeringarna i en ny fullständig teknisk beskrivning i akt 1435-2045GU.

Koordinatsystem SWEREF 99 12 00

Koordinatkvalitet Inre 50 mm, Yttre 50 mm

Punktnummer	Norr(N)	Öst(E)	Markering
26752	6493393.29	107362.86	Ingen information
716	6493497.48	107425.17	Ingen information
717	6493483.00	107436.55	Ingen information
718	6493496.40	107438.65	Ingen information
719	6493496.76	107446.45	Ingen information
720	6493441.15	107452.14	Ingen information
721	6493430.88	107438.42	Ingen information
722	6493431.77	107428.87	Ingen information
723	6493455.19	107485.64	Ingen information
724	6493466.40	107377.72	Ingen information
725	6493440.20	107389.20	Ingen information
726	6493477.83	107416.33	Ingen information
727	6493416.76	107462.17	Ingen information
728	6493379.45	107459.49	Ingen information
729	6493429.52	107337.85	Ingen information
730	6493440.54	107334.20	Ingen information
731	6493412.39	107343.76	Ingen information
732	6493412.97	107366.54	Ingen information
733	6493396.55	107363.70	Ingen information
734	6493396.02	107391.35	Ingen information
735	6493368.88	107387.22	Ingen information
736	6493377.52	107413.07	Ingen information

Punktnummer	Norr(N)	Öst(E)	Markering
737	6493371.45	107435.10	Ingen information
738	6493381.13	107444.55	Ingen information
739	6493397.45	107436.48	Ingen information
740	6493392.36	107401.66	Ingen information
741	6493414.28	107405.47	Ingen information
742	6493413.17	107375.48	Ingen information
743	6493403.94	107380.25	Ingen information
744	6493428.42	107425.25	Ingen information
745	6493431.60	107435.60	Ingen information
746	6493428.17	107434.93	Ingen information
747	6493468.01	107403.21	Ingen information
748	6493454.45	107401.61	Ingen information
749	6493444.00	107407.26	Ingen information
750	6493423.67	107462.77	Ingen information
751	6493483.33	107417.34	Ingen information
752	6493483.03	107421.42	Ingen information
753	6493488.12	107469.75	Ingen information
754	6493497.22	107406.63	Ingen information
755	6493464.98	107403.07	Ingen information
756	6493437.25	107450.24	Ingen information
757	6493473.77	107405.00	Ingen information
758	6493468.58	107469.52	Ingen information
759	6493442.54	107463.86	Ingen information
760	6493485.64	107488.38	Ingen information
761	6493463.51	107384.48	Ingen information
762	6493462.38	107392.10	Ingen information
763	6493461.35	107398.98	Ingen information
764	6493447.82	107406.18	Ingen information
765	6493427.76	107399.95	Ingen information
766	6493426.89	107418.38	Ingen information
767	6493410.71	107458.02	Ingen information
768	6493417.15	107459.56	Ingen information
769	6493418.52	107455.37	Ingen information
770	6493425.64	107441.32	Ingen information
771	6493428.34	107432.54	Ingen information
772	6493428.57	107338.79	Ingen information
773	6493404.39	107362.04	Ingen information
774	6493368.17	107408.89	Ingen information
775	6493390.18	107411.28	Ingen information

Punktnummer	Norr(N)	Öst(E)	Markering
776	6493413.66	107419.09	Ingen information
777	6493419.54	107395.62	Ingen information
778	6493457.28	107400.21	Ingen information
779	6493445.90	107407.07	Ingen information
780	6493392.28	107365.99	Ingen information
781	6493427.69	107418.70	Ingen information
782	6493428.24	107419.20	Ingen information
783	6493429.04	107420.72	Ingen information
784	6493416.67	107464.20	Ingen information
785	6493478.63	107409.91	Ingen information
786	6493485.50	107409.63	Ingen information
787	6493400.47	107374.08	Ingen information
788	6493486.81	107443.54	Ingen information
789	6493500.12	107438.20	Ingen information
790	6493519.32	107427.07	Ingen information
791	6493465.86	107451.58	Ingen information
792	6493444.19	107385.76	Ingen information
793	6493386.07	107474.30	Ingen information
794	6493401.50	107471.38	Ingen information
795	6493395.06	107453.27	Ingen information
796	6493426.87	107438.91	Ingen information
797	6493403.51	107381.11	Ingen information
798	6493380.21	107375.92	Ingen information
799	6493358.81	107422.75	Ingen information
800	6493384.85	107402.81	Ingen information
801	6493408.31	107382.16	Ingen information
802	6493436.82	107379.11	Ingen information
803	6493390.17	107406.96	Ingen information
804	6493390.39	107404.99	Ingen information
805	6493431.93	107425.35	Ingen information
806	6493460.95	107447.87	Ingen information
807	6493395.67	107362.61	Ingen information
808	6493426.05	107463.27	Ingen information
809	6493477.49	107441.52	Ingen information
810	6493476.74	107443.22	Ingen information
811	6493474.79	107450.25	Ingen information
812	6493476.38	107450.62	Ingen information
813	6493487.25	107448.03	Ingen information
814	6493492.74	107442.55	Ingen information

Punktnummer	Norr(N)	Öst(E)	Markering
815	6493506.78	107466.65	Ingen information
816	6493528.02	107441.83	Ingen information
817	6493477.50	107436.53	Ingen information
818	6493464.75	107425.89	Ingen information
819	6493470.84	107484.51	Ingen information
820	6493473.24	107450.35	Ingen information
821	6493482.13	107467.27	Ingen information
822	6493470.17	107369.86	Ingen information
823	6493453.49	107371.37	Ingen information
824	6493451.85	107403.34	Ingen information
825	6493441.94	107406.76	Ingen information
826	6493396.86	107451.56	Ingen information
827	6493387.14	107455.99	Ingen information
828	6493423.00	107333.15	Ingen information
829	6493443.92	107351.56	Ingen information
830	6493415.36	107372.03	Ingen information
831	6493368.23	107413.11	Ingen information
832	6493390.18	107413.76	Ingen information
833	6493410.13	107379.66	Ingen information
834	6493421.71	107393.55	Ingen information
835	6493434.20	107380.51	Ingen information
836	6493434.75	107381.09	Ingen information
837	6493440.30	107365.60	Ingen information
838	6493391.12	107403.21	Ingen information
839	6493427.58	107437.25	Ingen information
840	6493416.44	107467.98	Ingen information
841	6493475.44	107444.68	Ingen information
842	6493474.05	107445.52	Ingen information
843	6493477.67	107439.46	Ingen information
844	6493480.19	107455.27	Ingen information
845	6493484.98	107450.84	Ingen information
846	6493393.39	107366.90	Ingen information
847	6493448.08	107432.06	Ingen information
848	6493475.45	107405.86	Ingen information
849	6493434.44	107421.09	Ingen information
850	6493455.79	107455.83	Ingen information
851	6493451.61	107461.90	Ingen information
852	6493463.67	107383.39	Ingen information
853	6493445.44	107383.81	Ingen information

Punktnummer	Norr(N)	Öst(E)	Markering
854	6493440.72	107389.81	Ingen information
855	6493428.30	107400.53	Ingen information
856	6493429.82	107401.40	Ingen information
857	6493399.89	107448.22	Ingen information
858	6493394.72	107452.54	Ingen information
859	6493394.62	107472.68	Ingen information
860	6493403.38	107377.42	Ingen information
861	6493345.90	107410.15	Ingen information
862	6493458.75	107453.19	Ingen information
863	6493470.95	107403.85	Ingen information
864	6493416.76	107467.09	Ingen information
865	6493424.83	107463.16	Ingen information
866	6493478.07	107451.60	Ingen information
867	6493477.59	107407.61	Ingen information
868	6493483.25	107441.07	Ingen information
869	6493484.15	107413.41	Ingen information
870	6493486.11	107448.57	Ingen information
871	6493485.26	107449.68	Ingen information
872	6493497.65	107436.76	Ingen information
873	6493499.49	107442.31	Ingen information
874	6493496.85	107439.05	Ingen information
875	6493477.58	107420.04	Ingen information
876	6493451.92	107461.84	Ingen information
877	6493437.84	107484.07	Ingen information
878	6493460.25	107399.23	Ingen information
879	6493414.92	107431.62	Ingen information
880	6493415.90	107468.66	Ingen information
881	6493421.88	107448.71	Ingen information
882	6493429.00	107421.59	Ingen information
883	6493425.46	107346.80	Ingen information
884	6493419.15	107350.61	Ingen information
885	6493411.66	107369.41	Ingen information
886	6493417.16	107368.17	Ingen information
887	6493395.04	107361.11	Ingen information
888	6493382.83	107418.25	Ingen information
889	6493388.13	107427.80	Ingen information
890	6493391.39	107442.99	Ingen information
891	6493414.51	107400.42	Ingen information
892	6493393.87	107393.78	Ingen information

Punktnummer	Norr(N)	Öst(E)	Markering
893	6493397.05	107396.96	Ingen information
894	6493403.91	107378.29	Ingen information
895	6493461.62	107403.53	Ingen information
896	6493422.12	107461.42	Ingen information
897	6493421.29	107459.54	Ingen information
898	6493421.25	107458.32	Ingen information
899	6493484.06	107442.71	Ingen information
900	6493487.42	107406.03	Ingen information
901	6493498.73	107440.29	Ingen information
902	6493504.67	107467.00	Ingen information
903	6493477.55	107426.02	Ingen information
904	6493464.53	107447.24	Ingen information
905	6493445.01	107413.65	Ingen information
906	6493455.49	107406.29	Ingen information
907	6493451.91	107449.82	Ingen information
908	6493431.84	107432.47	Ingen information
909	6493472.62	107445.89	Ingen information
910	6493485.21	107485.81	Ingen information
911	6493449.47	107377.59	Ingen information
912	6493434.14	107394.44	Ingen information
913	6493434.66	107395.04	Ingen information
914	6493409.55	107437.55	Ingen information
915	6493404.72	107442.88	Ingen information
916	6493392.45	107461.23	Ingen information
917	6493387.47	107456.72	Ingen information
918	6493413.70	107461.44	Ingen information
919	6493416.78	107466.22	Ingen information
920	6493399.59	107366.78	Ingen information
921	6493377.65	107410.03	Ingen information
922	6493382.93	107423.35	Ingen information
923	6493409.90	107423.12	Ingen information
924	6493428.27	107428.93	Ingen information
925	6493460.51	107452.57	Ingen information
926	6493456.98	107454.41	Ingen information
927	6493433.17	107422.26	Ingen information
928	6493432.34	107423.67	Ingen information
929	6493428.77	107419.87	Ingen information
930	6493417.73	107457.42	Ingen information
931	6493421.52	107457.12	Ingen information

Punktnummer	Norr(N)	Öst(E)	Markering
932	6493479.31	107453.00	Ingen information
933	6493478.58	107412.70	Ingen information
934	6493485.25	107443.49	Ingen information
935	6493483.06	107425.38	Ingen information
936	6493522.00	107453.41	Ingen information
937	6493515.07	107466.76	Ingen information
938	6493451.37	107430.84	Ingen information
939	6493429.72	107441.02	Ingen information
940	6493442.76	107459.64	Ingen information
941	6493453.11	107471.86	Ingen information
942	6493458.19	107364.11	Ingen information
943	6493400.10	107464.01	Ingen information
944	6493398.69	107456.56	Ingen information
945	6493420.17	107360.41	Ingen information
946	6493390.80	107365.36	Ingen information
947	6493357.55	107398.52	Ingen information
948	6493385.82	107418.05	Ingen information
949	6493395.39	107398.62	Ingen information
950	6493399.26	107394.51	Ingen information
951	6493404.09	107379.27	Ingen information
952	6493458.45	107404.60	Ingen information

Framställd genom Nymätning och kopiering från registerkarta

Mätmetod Satellitmätning NRTK-tjänst

Denna handling har undertecknats elektroniskt av

Niclas Åkesson



**Protokoll**

2015-07-06

Ärendenummer

O15286

Förrättningslantmätare

Niclas Åkesson

Ärende Avstyckning från Hamburgsund 3:96
 Kommun: Tanum Län: Västra Götaland

Handläggning Utan sammanträde.

Sökande och sakägare

Fastigheter, andel, ägande	Ägare	Anmärkning
Blivande Hamburgsund 3:231- 3:276, lagfaren ägare Hamburgsund 3:96, lagfaren ägare	Skäret I Hamburgsund Aktiebolag	Sökande

Yrkande Se ansökan aktbilaga A1. Underhandsyrkande har framställts om att de nybildade fastigheternas gränser ska markeras i marken i efterhand.

Uppdelning av förrättningen

Yrkande har framställts om att avstyckning av nya fastigheter ska ske som en första åtgärd, i detta ärende.

Bildande av gemensamhetsanläggning och bildande av samfällighetsförening har därför brutits ut till ett eget ärende med diarienummer O152072.

Redogörelse

Genom yrkad avstyckning bildas 47 nya fastigheter för bostadsändamål. Flertalet av dessa fastigheter är vid avstyckningstidpunkten inte bebyggda. De nybildade fastigheterna Hamburgsund 3:234-3:239, 3:241-3:256 och 3:276-3:277 får servitut för förtöjning av båt utmed kanalen genom området. Servituten belastar Hamburgsund 3:96. Ett servitut för gångväg inom Hamburgsund 3:96 (inom naturmark enl detaljplan) har tillskapats för blivande 3:277 och 3:276 för åtkomst av parkering. Blivande Hamburgsund 3:276 får även servitut inom Hamburgsund 3:277 för gångväg.

För område gäller detaljplan 1435-P90 antagen 2007-03-29. För att anpassa planen till befintliga förhållanden på marken har vissa justeringar gjorts av fastighetsgränser och vägbredd. Servituten för gångväg är inte försutsatta i detaljplanen. Avvikelserna för planen kan göras då dessa får anses utgöra mindre avvikelser och syftet med planen förblir oförändrat. Robert Lundell från Tanums kommun har tillstyrkt avvikelserna vid möte på plats den 30 juni 2015. I övrigt

överensstämmer fastighetsbildningen med gällande detaljplan.

Fastighetsbildningen är utan betydelse för fordringshavare och övriga rättsägare.

Då markarbeten inte är klara inom området vid avstycknings-
tidpunkten kommer markering av gränser i marken att ske i
efterhand, som en fullföljdsåtgärd.

Fastighets-
bildningsbeslut

Fastighetsbildning ska ske enligt förrättningskarta och beskrivning, se
aktbilagor KA1, KA2 och BE1.

Nybildad fastighet ska inte belastas av oinskriven fordran med
förmånsrätt i styckningsfastigheten.

Utmärkning enl
2:27§ FBL

Utmärkning av nya gränser ska genomföras efter förrättningens
avslutande som fullföljdsåtgärd med stöd av 4 kap 27 § andra stycket
fastighetsbildningslagen.

Beslut fördelning av
förrättningskostnad

Förrättningskostnaden ska betalas av Skäret I Hamburgsund
Aktiebolag.

Aktmottagare

Skäret I Hamburgsund Aktiebolag.

Avslutningsbeslut

Förrättningen avslutas.

Överklagande

Den som är missnöjd med Lantmäterimyndighetens beslut eller
åtgärder kan överklaga dessa genom att lämna eller skicka en
skrivelse till:

Lantmäteriet
Södra Hamngatan 4
452 30 Strömstad

Mark- och miljödomstolen behandlar sedan överklagandet.

Skrivelsen måste ha kommit in till Lantmäterimyndigheten inom fyra
veckor från avslutningsdagen, d.v.s. senast den **3 augusti 2015**.

Kommer skrivelsen in för sent kan överklagandet inte behandlas.

Ange att ni överklagar och vilket beslut eller vilken åtgärd ni
överklagar. Anteckna förrättningens ärendenummer O15286 och
redogör för vad ni anser ska ändras och varför.

Denna handling har undertecknats elektroniskt av

Niclas Åkesson

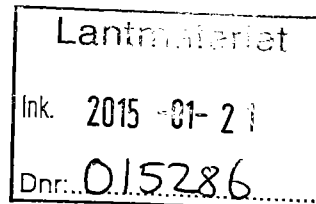


LANTMÄTERIET

1 (2)
Aktbilaga A

Ansökan om lantmäteriförrättning

Läs instruktionerna längst ned innan du fyller i ansökan.



Jag/vi ansöker om följande lantmäteriförrättning:

Kommun (i)	Tanum
Berörd fastighet (i)	Hamburgsund 3:96
Önskad åtgärd (i)	<input checked="" type="checkbox"/> Avstyckning <i>Yrkar på att styckningslotten ska befrias från inteckningar</i> <input type="checkbox"/> Ja <input type="checkbox"/> Nej <input type="checkbox"/> Fastighetsreglering <input type="checkbox"/> Fastighetsbestämning <input type="checkbox"/> Sammanläggning <input type="checkbox"/> Klyvning <input type="checkbox"/> Särskild gränsutmärkning <input checked="" type="checkbox"/> Anläggningsförrättning <input type="checkbox"/> Ledningsförrättning <input type="checkbox"/> Tredimensionell (3-D) fastighetsbildning <input type="checkbox"/> Frigörande av fastighetstillbehör <input checked="" type="checkbox"/> Sammanträde för att bilda samfällighetsförening <input type="checkbox"/> Övrigt:
Beskrivning av önskad åtgärd (i)	Tanums kommun kommer antagligen ta över vatten- och avloppsledning. Kolla med Hedin. Avstyckning gärna ske först, sedan anläggningsförrättning. Avstyckning av 46 tomter enl karta och plan.
Området ska användas till (i)	<input checked="" type="checkbox"/> Helårsbostad <input checked="" type="checkbox"/> Fritidsbostad <input type="checkbox"/> Jord- och skogsbruk <input type="checkbox"/> Industri <input type="checkbox"/> Annat:
Handlingar som bifogas (i)	<input type="checkbox"/> Bygglov/förhandsbesked <input type="checkbox"/> Registreringsbevis <input type="checkbox"/> Förvärvstillstånd <input type="checkbox"/> Köpeavtal/Gåvoavtal etc. (i original eller vidimerad kopia) <input checked="" type="checkbox"/> Kartskiss <input type="checkbox"/> Övrigt:
Förrättningskostnader (i)	Kostnaderna för förrättningen ska betalas av: Skäret i Hamburgsund AB
Aktmottagare (i)	Kopia av de slutliga förrättningshandlingarna (akten) ska skickas till: Skäret i Hamburgsund AB
Värdeintyg (i)	<input type="checkbox"/> Jag vill att Lantmäteriet dessutom upprättar värdeintyg för lagfart, som ska betalas av:
Sökande (i)	
Datum	Datum
<i>Skickad 15-01-21</i>	
Namnunderskrift	Namnunderskrift
Namnförtydligande	Namnförtydligande
Datum	Datum
<i>Göran Moser</i>	
Namnunderskrift	Namnunderskrift
Namnförtydligande	Namnförtydligande

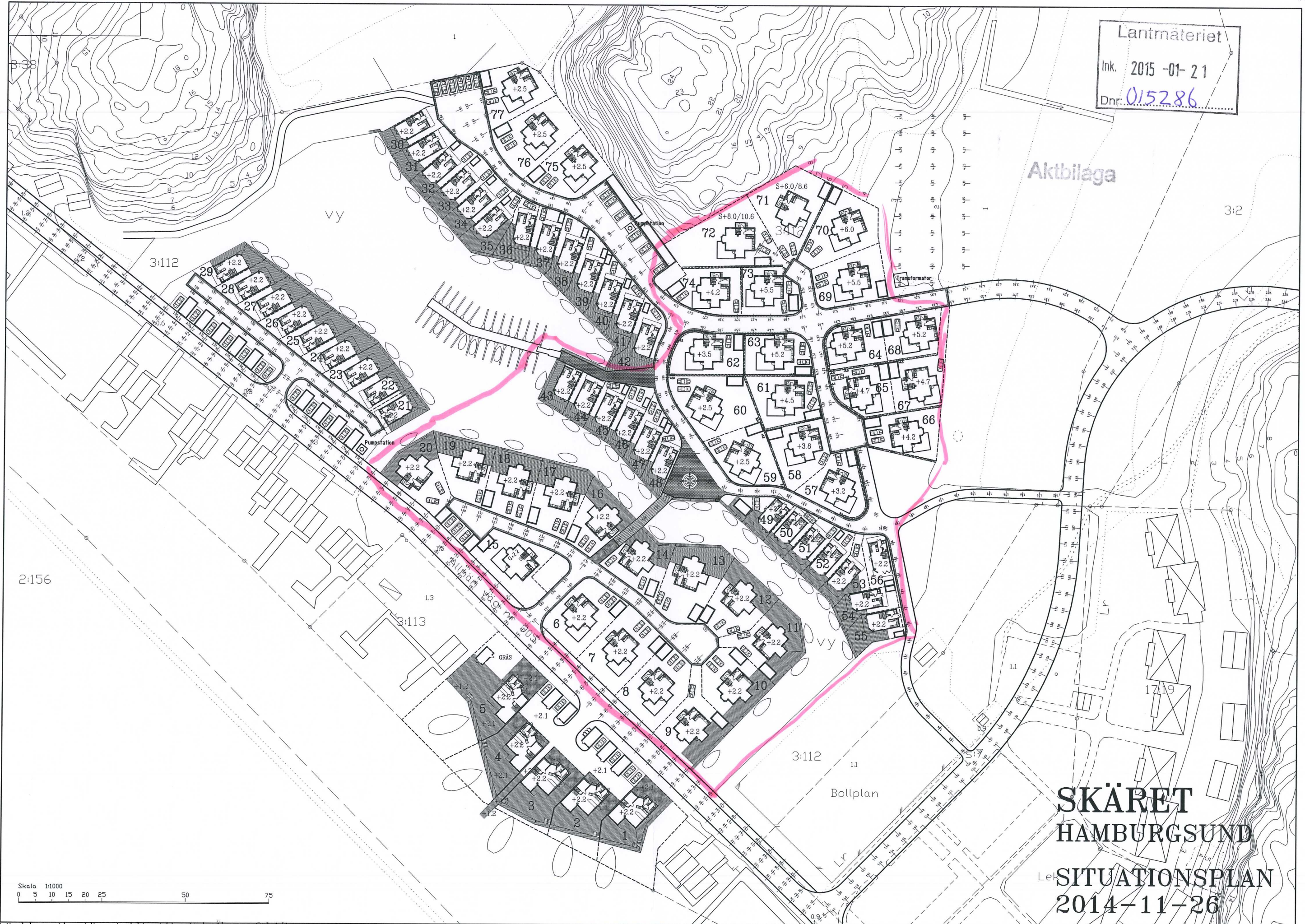
LANTMÄTERIET

2
Aktbilaga A

Här fyller ni i uppgifter om **alla fastigheter och sakägare som berörs av förrättningen**. Det kan vara fastighetsägare, köpare, ombud, nyttjanderättshavare och servitutshavare.

Fastighet 3:96			
Namn (För ombud anges även vem man är ombud för) Kontakt: Göran Moser			Personnummer
Postadress			
Adress arbete eller annan adress dagtid			
Tfn bostad	Tfn arbetsplats 0708-400219	Mobilnummer	
E-post moser@vastkust-tomter.se			
Fastighet			
Namn (För ombud anges även vem man är ombud för)			Personnummer
Postadress			
Adress arbete eller annan adress dagtid			
Tfn bostad	Tfn arbetsplats	Mobilnummer	
E-post			
Fastighet			
Namn (För ombud anges även vem man är ombud för)			Personnummer
Postadress			
Adress arbete eller annan adress dagtid			
Tfn bostad	Tfn arbetsplats	Mobilnummer	
E-post			
Fastighet			
Namn(För ombud anges även vem man är ombud för)			Personnummer
Postadress			
Adress arbete eller annan adress dagtid			
Tfn bostad	Tfn arbetsplats	Mobilnummer	
E-post			

Lantmäteriet
Ink. 2015 -01- 21
Dnr. 0152.86



**SKÄRET
HAMBURGSUND**
SITUATIONSPLAN
2014-11-26



Ansökan om lantmäteriförrättning

Läs instruktionerna längst ned innan du fyller i ansökan.

Lantmäteriet
Ink. 2015 -01- 21
Dnr. 015286

Lantmäteriet
Ink. 2015 -06- 18
Dnr. 015296

Jag/vi ansöker om följande lantmäteriförrättning:

Kommun (i)	Tanum
Berörd fastighet (i)	Hamburgsund 3:96
Önskad åtgärd (i)	<input checked="" type="checkbox"/> Avstyckning <i>Yrkar på att styckningslotten ska befrias från in-teckningar</i> <input type="checkbox"/> Ja <input type="checkbox"/> Nej <input type="checkbox"/> Fastighetsreglering <input type="checkbox"/> Fastighetsbestämning <input type="checkbox"/> Sammanläggning <input type="checkbox"/> Klyvning <input type="checkbox"/> Särskild gränsutmärkning <input checked="" type="checkbox"/> Anläggningsförrättning <input type="checkbox"/> Ledningsförrättning <input type="checkbox"/> Tredimensionell (3-D) fastighetsbildning <input type="checkbox"/> Frigörande av fastighetstillbehör <input checked="" type="checkbox"/> Sammanträde för att bilda samfällighetsförening <input type="checkbox"/> Övrigt:
Beskrivning av önskad åtgärd (i)	Tanums kommun kommer antagligen ta över vatten- och avloppsledning. Kolla med Hedin. Avstyckning gärna ske först, sedan anläggningsförrättning. Avstyckning av 46 tomter enl karta och plan.
Området ska användas till (i)	<input checked="" type="checkbox"/> Helårsbostad <input checked="" type="checkbox"/> Fritidsbostad <input type="checkbox"/> Jord- och skogsbruk <input type="checkbox"/> Industri <input type="checkbox"/> Annat:
Handlingar som bifogas (i)	<input type="checkbox"/> Bygglov/förhandsbesked <input type="checkbox"/> Registreringsbevis <input type="checkbox"/> Förvärvstillstånd <input type="checkbox"/> Köpeavtal/Gåvoavtal etc. (1 original eller vidimerad kopia) <input checked="" type="checkbox"/> Kartskiss <input type="checkbox"/> Övrigt:
Förrättningskostnader (i)	Kostnaderna för förrättningen ska betalas av: Skäret i Hamburgsund AB
Aktmottagare (i)	Kopia av de slutliga förrättningshandlingarna (akten) ska skickas till: Skäret i Hamburgsund AB
Värdeintyg (i)	<input type="checkbox"/> Jag vill att Lantmäteriet dessutom upprättar värdeintyg för lagfart, som ska betalas av:
Sökande (i)	
Datum <i>Skäret 15-01-21</i>	Datum <input checked="" type="checkbox"/> <i>Hamburgsund 15-06-10</i>
Namnunderskrift <i>[Signature]</i>	Namnunderskrift <i>[Signature]</i>
Namnförtydligande	Namnförtydligande
Datum <i>Göran MÖSCER</i>	Datum <input checked="" type="checkbox"/> <i>Bertil Upektrij</i>
Namnunderskrift	Namnunderskrift
Namnförtydligande	Namnförtydligande

DagboksbladÄrendenummer
O15286

Ärende Avstyckning från Hamburgsund 3:96

Kommun: Tanum

Län: Västra Götaland

Datum	Anteckning	Aktbilaga	Signatur
2015-01-21	Ansökan inkommen.	A1	Andrea Johansson
2015-01-29	Ärendet upplagt.		Andrea Johansson
2015-01-30	Samtal med Göran Moser angående digitalt underlag för detaljplan och illustrationer. Göran hänvisar till Lars-Erik Andersson, CIM & BIM Arkitekter AB, angående det digitala underlaget.		Niclas Åkesson
2015-01-30	Samtal med Lars-Erik Andersson som skickar illustration och detaljplan digitalt. Lars-Erik upplyser om att det finns en del frågor angående detaljplanen som behöver redas ut.		Niclas Åkesson
2015-02-03	Bekräftelse av ansökan		Niclas Åkesson
2015-02-04	Underrättelse om begärd förrättning skickad till Tanums Kommun		Niclas Åkesson
2015-03-19	Möte på plats i Hamburgsund med Göran Moser och Lars-Erik Andersson. Diskussioner angående detaljplan och vissa ev. mindre avvikelser i planen. Göran yrkar på att dela upp ärendet och göra anläggningsåtgärden separat.		Niclas Åkesson
2015-03-19	Göran önskar även ett uppskattat pris på förrättningen för att kunna lägga in denna i projektets budget. Flm återkommer om detta.		Niclas Åkesson
2015-03-20	Delfakturerat 16 250:-		Eva Runing
2015-04-10	Samtal med Göran Moser angående bristerna i detaljplanen och avvikelserna som man önskar genomföra. Flm varit på Tanums kommun (den 1/4) och diskuterat med planavd. Flm håller på att diskutera med kollegor och återkommer i början av v 16.		Niclas Åkesson

Datum	Anteckning	Aktbilaga	Signatur
2015-04-20	Möte på plats i Hamburgsund 3:96 med Göran Moser och Lars-Erik Andersson. Genomgång och diskussioner ang. de avvikelser i planen som önskas att genomföras. Bo Nilsson och Niclas Åkesson från Lantmäteriet gick igenom de olika förslagen tillsammans med Göran och Lars-Erik. Niclas börjar att fastighetsbilda enligt ansökan. Göran och Lars-Erik tar kontakt med Tanums Kommun angående några av avvikelserna.		Niclas Åkesson
2015-06-02	Delfakturerat 58 437,50		Eva Runing
2015-06-18	Kompletterande ansökan inkommer.	A2	Chatrine Karlsson
2015-06-22	Telefonsamtal med Göran Moser. Frågor och funderingar kring vad som händer med inteckningarna i Hamburgsund 3:96. Inget aktivt görs i detta skede så inteckningarna kommer även att belasta styckningslotterna.		Niclas Åkesson
2015-06-30	Möte på plats med Robert Lundell från Tanums kommun. Diskussion ang planavvikelserna. Justering av vägbredd, fastighetsgränser och servitut för gångväg inom grönområde vid blivande 3:271 är godtagbara som mindre avvikelser enligt Robert Lundell. Avvikelserna från planen görs för att anpassa planen till verkliga förhållanden på marken.		Anne-Solveig Torp
2015-07-01	Delfakturerat nr3 36 287,50		Eva Runing
2015-07-06	Preliminära registreringer granskad och godkänd		Niclas Åkesson
2015-07-06	Beslut taget. (Infört i dagboken 2015-07-06).	KA1-2, BE1, TBE1, PR1	Niclas Åkesson
2015-07-06	Kvalitetsgranskning genomförd.		Anne-Solveig Torp
2015-07-07	Underrättelse om avslutad förrättning samt blankett för godkännande av förrättning utskickad		Niclas Åkesson
2015-07-16	Godkännande inkom från Tanums Kommun och från Skäret i Hamburgsund AB		Niclas Åkesson

Datum	Anteckning	Aktbilaga	Signatur
2015-07-17	Beslut registrerade i fastighetsregistret.2015-07-20.		Automatisk anteckning
2015-07-18	Underrättelse skickad till IM.		Niclas Åkesson
2015-07-20	Ärende O15286 är infört i registerkartan		Niclas Åkesson