

Utdrag av

"Karta

öfver

alla ägorne till

Isåsa

uti

Tönköpings Län

Tveta Härad och Nässjö Socken

Upprättad år 1852

af

J.P.W. Åkerhjelm genom J.P.W. Åkerhjelm"

Kopierad, justerad till vägbredder och ändrade sträckningar vid senare fastställda förändringar förande till vissa delar av samfälligheterna vid laga skifte år 1938 av

Carl Edqvist  
Distriktslantmätare

stadsågarne i Handskeryd inom Nässjö stad

H, 1<sup>11</sup>

- Litt. A - 1<sup>2</sup>
- B - 1<sup>3</sup>
- C - 1<sup>4</sup>
- Da - 1<sup>5</sup>
- Db - 1<sup>6</sup>
- Ea - 1<sup>9</sup>
- Eb - 1<sup>10</sup>
- F - 1<sup>7</sup>
- G - 1<sup>8</sup>

Kvarn-

torpet

z

z

u

h

x

e

p

s

16

19

170

Db

16

14

C

14

Da, 1<sup>5</sup>

14

B

13

A

12

Da 1<sup>5</sup>

G

18

F

17

Da

15

A

19

(E)

19


B, 1<sup>10</sup>

G

18

Södra Mälen

Skala: 1:4000



Nr. 10. År 1940 den 16 december. Med häruan utmärka laga skifte samt i samfund därmed verkställd gränstämning utom skott i bäcken i gränsen mellan Wiffes laget å ena, samt Späskult och Kvarntorpet å andra sidan, av ägda delar i gränserna i Tveta, Väst och där domsaga till framtida efterräkelse fastställa i betyggar

Carl Edqvist

06-NÄJ-310





**Akt nr:**  
**06-NÄJ-310**

\*AU\$06-N\$EJ-310\*

H K m 10

INRIKT TILL  
ÖVERLANTMÄTAREN I  
JÖNKÖPINGS LÄN  
DEN 24 JAN. 1941

J.D. 946  
1939

A. DN:R. 96.....  
J.

INRIKT TILL  
ÖVERLANTMÄTAREN I  
JÖNKÖPINGS LÄN  
DEN 27 APR. 1941

J. DN:R. 106.....  
J.

**HANDLINGAR**  
RÖRANDE

lagaskifte å samfällda ägor till

*Isåsa by*

I *Nässjö* SOCKEN AV JÖNKÖPINGS LÄN

UPPRÄTTADE ÅR 1938.

AV

**CARL E. SIEWERT**  
DISTRIKTSLANTMÄTARE

AKTEN INNEHÅLLER 1 KARTA OCH 80 SKRIVNA SIDOR

FÖRRÄTTNINGS N:R 422

N:r 310

Socken: Nässjö

Karta: p

26

Protokoll fört vid lantmäterisammanträde i och för laga skifte å de till Isåsa by hörande samtliga för gemensamt behov undantagna vägar, halva ån och del i dammarna, kvarnplan av 709, till den del den icke är försäld från byn, allt uti Nässjö socken av Jönköpings län.

År 1938 den 14 oktober.

Närvarande: Undertecknad distriktslantmätare, skiftesgodemännen Gustav Blomström i Gammlarp och G. Johansson i Gissarp samt delägarne:

Arthur Bengtsson

Ingeborg Bengtsson

Greta Karlsson, född Bengtsson, och hennes

man Edvin Karlsson, tillsammans ägare av Isåsa 1, <sup>4</sup> 1/8 mantal

Flugeby Aktiebolag genom ~~xxxix~~ Fredriksson enl. Fullmakt bil. 1.

Enligt företett registreringsbevis ägde Axel Fredriksson rätt att teckna firman.

Detta bolag ägde bland annat fastigheten Isåsa 1, <sup>13</sup> enl.

lagfartsbevis den 18 juli 1925.

Gustav Björkman, ägare av Isåsa 1 <sup>3</sup>

Denne svarade enl. fullmakt bil. 2 för sin hustru Lisa.

Dessa hade köpt utav Oskar Andersson och hans hustru, och ännu ej hunnit få lagfart.

Gunnar Hultgren, delägare uti Isåsa 1, <sup>8</sup> 1/8 mtl. litt. G

Denne svarade för sin broder David enl. fullmakt bil. 3

Båda tillsammans ägare av fastigheten. Lagfartshandlingarna voro ej tillgängliga, men bestyrktes äganderättsförhållandet av samtliga närvarande.

Axel Möllerström, ägare av 1/96 mtl. Isåsa 1, <sup>16</sup> litt. Db tillsammans med brodern Albert Pettersson, som även var närvarande.

Den förre svarade enligt fullmakt bil. 4 för sin hustru Ester

Eufemia, och den senare enligt fullmakt bil. 5 för sin hustru Ammy.

Ernst Andersson, ägare av 11/96 mtl. Isåsa 1, <sup>15</sup> litt. Da. Lagfartshandlingar företeddes icke, men bestyrktes äganderättsförhållandet av samtliga närvarande, samma var förhållandet rörande <sup>16</sup> 1.

Frånvarande: Algot Karlsson, ägare av 1/8 mtl. litt. F, <sup>7</sup> 1

Vidare voro närvarande: Frans Oskar Johansson, ägare av 1, <sup>9</sup> 1/8 mtl.

Lagfartshandlingarna voro icke tillgängliga, men bestyrktes förhållandet av de närvarande.

Gottfrid Lidström, ägare av Isåsa 1, <sup>2</sup>3/16 mtl. litt.A. Lagfarts-  
 handlingarna voro icke tillgängliga, men bestyrktes förhållandet av  
 de närvarande. Upplystes vidare att Lidström hade sålt till Karl Rylander  
 i Bexeda, som skulle tillträda den 14 mars 1939.  
 Jakob Gustavsson <sup>10</sup>  
~~Oskar Johansson~~ ägare av Isåsa 1, 1/16 mtl. litt.B

§1.

Ansöknigen om samt förordnandet till ifrågavarande förrättning  
 upplästes och bilades, se bil.A, 1 och 2

§2.

Kungörelsen om dagens sammanträde upplästes och bilades, se bil.6  
 Kallelseistan bilades se bil.7

§3.

Något jäv emot lantmätare eller gode män kunde icke påvisas och  
 hade de senare avlagt föreskriven ed samt voro valda för perioden.

§4.

Sökandena företedde följande äganderättshandling: Lagfartsbevis  
 av den 19 november 1928, som utvisade att Elin, Greta, Ingeborg och  
 Artur Bengtsson erhållit lagfart å Isåsa 1 <sup>4</sup> och 1 <sup>20</sup>.

§5.

Något hinder mot skiftet jämlikt 1 kap.8§ sista stycket jorddel-  
 ningslagen förefanns ej.

Sökandena voro berättigade att begära skiftet. Yrkandet om skiftet  
 bestreds icke av någon, men de framhöllo, att deras behov av vägar i  
 olika avseenden icke måtte bli mindre än förut och behovet ound-  
 gängligen sådant tarvar. Oskar Johansson yrkade på att förrättningen  
 måtte omfatta endast norra delen av kyrkvägen.

Övriga ansåg att förrättningen måtte omfatta samtliga de i ansök-  
 ningen nämnda, gemensamma undantag, eftersom kostnaderna för förrättning  
 å en del bleve nästan lika stor, som kostnaderna för det hela, och att  
 det vore nyttigt att få saken upplärad för alla samfälligheterna.

§6.

Till ledning vid förrättningen företeddes :

1. Karta och handlingar rörande det år 1856 den 9 september fastställda  
 laga skiftet å Isåsa by.
2. Karta och handlingar rörande gräns- och ägoutbytesförrättning mot  
 Spexhult Skattegård 1, <sup>5</sup>
3. Jordregisterutdrag.

§7.

Efter företagen undersökning och utredning rörande de omständigheter som kunde vara av beskaffenhet att inverka på frågan om skifteslagets omfång och huruvida tillstånd till skiftet borde meddelas eller icke, upprättades över vad därvid förekommit skriftlig redogörelse, se bil. B-

§8.

På grund av den verkställda utredningen avgåvo förrättningsmännen följande Utlåtande

Det sökta laga skiftet har prövats vara till övervägande fördel och icke till någons förfång samt väl motsvara ~~xxx~~ olägenheterna med skiftet och de med detsamma förenade kostnader, varför detsamma skall jämlikt jorddelningslagens 1 kap. 13 § verkställas samt omfatta de i ansökningen och redogörelsen uppräknade samfälligheter med undantag av lägenheten Isåsa 1<sup>13</sup>. *Gu. S. J.*

För delägarne tillkännagavs att underställning komme att ske, om någon delägare sådant yrkade, samt att utlåtandet, därest ej underställning sker, skall lända till efterrättelse vid förrättningen.

Ingen delägare yrkade på underställning.

§9.

Jakob Gustavsson begärde att genom förrättningen icke åsamkas några kostnader.

§10.

Skog eller törvmosse förekom icke inom skifteslaget, varför någon förening om nyttjande av marken under skiftet icke tarvades.

§11.

Samtliga delägare begärde, att för nedbringande av kostnaderna den gamla skifteskartan måtte kopieras till behövlig omfattning för att såsom koncept vid detta laga skifte användas.

Efter prövning och undersökning ansågo förrättningsmännen detta med hänsyn till förrättningsbeskaffenhet kunna ske utan olägenhet, sedan kartan även kompletterats med de lagliga förändringar som skett rörande vissa delar av sagda ågor och gränser, och beslutade förrättningslantmätaren i överensstämmelse härmed.

Något vidare förekom ej denna dag.

Isåsa den 14 oktober 1938

På ämbetess vägnar:

*Carl Ericson*

Distriktslantmätare.

*Gustav Blomström*

God man

*Gustaf Johansson*

God man

Ovanstående protokoll är för oss uppläst och justeras härmed, dag som ovan:

Övriga hade avlägsnat sig.

Edvin Carlsson

Artur Bengtsson

Presider:

Gustav Blomström

Gustaf Johansson

År 1939: den 5 december.

Närvarande: Undertecknad distriktslantmätare, förut antecknade skiftesgod

män samt sakägare:

Från Isåsa: Artur Bengtsson, Ingeborg Bengtsson, Greta Karlsson

född Bengtsson och hennes man Edvin Karlsson, tillsammans

ägare av Isåsa 1,

Oskar Andersson, ägare av ännu icke fastställd avstyckning

från Isåsa 1 samt förut ägare av Isåsa 1. Denne hade

fullmakt från sin hustru Hedvig Andersson, se bil. 8.

Bunnar Hultgren, som jämväl hade fullmakt för sin broder

David Hultgren, tillsammans ägare av Isåsa 1, se bil. 9

Jakob Gustavsson, ägare av Isåsa 1, Denne hade

fullmakt för F.O. Johansson, ägare av Isåsa 1, se bil. 10

Gustav Edvard Björkman, ny ägare av Isåsa 1,

Algöt Karlsson, ägare av 1, Ernst Andersson, ägare av 1,

Karl Rylander, ägare av 1, enl. lagf. bevis 22 mars 1939.

W. Fredriksson för Isåsa 1, enl. fullmakt se bil. 18

från Handskeryd: Ägaren E. Grunditz genom Gustav Isaksson enl.

fullmakt se bil. 11

från Södra Målen: Förut antecknade Gustav Isaksson, som hade

fullmakt för dels A. Johansson, ägare av 3, samt dels

för Sven Isaksson, ägare av 3, 3 och 3, tillsammans

med Gustav Isaksson, se fullmakterna bil. 12 och 13

Karl Johan Karlsson, ägare av 3

från Spexhult: Sven Johan Pettersson, ägare av 1,

Axel Robert Magnusson, ägare av 1,

Linne Karlsson, ägare av 1,

Förutnämnde Karlsson hade fullmakt för Ninni Blomkvist

meddelägare uti 1, se bil. 14

Gustav Ragnar Vilhelm Rylander, ägare av 2 och 2, 3

*Bl. L. S. J.*  
*an. 7 i red*  
*förutnäm*  
*hvarv. an*  
*niga: 13*  
*Kunskand*  
*ledet. ha*  
*kan. be. 4*  
*här. sig*  
*d. 13*

Från Spexhult: Gustav Teodor Gustavsson, ägare av 2<sup>5</sup>,

Erik Alfred Andersson, ägare av 2<sup>6</sup>,

Oskar Emanuel Magnusson, ägare av 1<sup>11</sup> och 1<sup>12</sup>,

Simon Karlsson för sina systrar, ägare av 1<sup>7</sup>,

enligt fullmakt se bil. 15

Kungörelsen om dagens sammträde upplästes och bilades, se bil. 16

Kallelse-listan bilades se bil. 17

Något jäv emot läntmätare eller gode kunde icke av de nyttkommande anföras.

§14.

Till denna dag hade ny karta upprättats genom utdrag av laga skifteskartan över Isåsa by med komplettering till de delar, som voro genom laga förrättningar ändrade, nämligen rörande bildandet av Isåsa 1<sup>13</sup>, expropriationskartan över Statens järnvägar, den år 1903 d. 31/12 fastställda kartan över ägoutbytet mot Spexhults Norrgård 2 och 2<sup>5</sup>, den år 1933 d. 29/12 fastställda gräns- och ägoutbytesförrättningen mot Isåsa 1<sup>17</sup>, den år 1935 d. 21/5 fastställda gräns- och ägoutbytesförrättningen mot Spexhult Skattegård 1.

§15.

Gränsen mot Handskeryd. Som det kunde vara tveksamt, huruvida ifrågasättande gräns förut varit lagligen bestämd, så handlades sagda gräns enligt jorddelningslagens 7 kap. 4§. Rörande samma gräns ingingo sakägarna efter visning förening, se bil. C p. 3

§16.

Gränsen mot Södra Mälen. Denna gräns torde icke kunna anses vara förut lagligen bestämd, varför handläggning måste ske enligt jorddelningslagens 7 kap. 4§. Efter visning ingingo ömse sidors ägare eller intressenter förening om samma gräns. se bil. C p. 2 och 4

§17.

Gränsen mot Spexhults by. Mot Spexhult Norrgård 2 och 2<sup>5</sup> samt Spexhult



Skattegård 1 var ån rästad genom fastställda ägoutbyten. Handläggning enligt jorddelningslagens 7 kap. 3§. Sedan konceptkartan kompletterats med ifrågavarande fastställda ägoutbyteskartor, ingingo intressenterna därom förening,

se bil. C p. 1

Mot övriga fastigheter i Spexhults by måste gränsen i ån anses vara icke förut lagligen bestämd, varför handläggning sker enligt jorddelningslagens

7 kap. 4§. Efter visning ingingo intressenterna därom förening, se bil. C. pl

Enligt vid förrättningen lämnad upplysning, så skulle l<sup>13</sup> enligt sitt avtal anses äga allt det samfällda vattnet till Isåsa by, eftersom hela den samfällda arealen vid laga skiftet är avsöndrad till l<sup>13</sup>, fastän dess karta icke upptager hela bäckens längd. Till yttermera ~~xx~~ visso skrevo samtliga närvarande intressenter (därom förening, se bil. C p. 5

Även prövade förrättningsmännen, att avtalet rörande l<sup>13</sup> måste så tolkas.

På grund härav prövade förrättningsmännen att hela bäcken, som alltså hör till l<sup>13</sup>, måste från laga skiftet uteslutas.

18§.

Yttergränserna för de samfällda vägarna måste anses vara vid laga skiftet fastställda. Behandling måste ske enligt J.D. 7 kap. 3§. Konceptkartan är en ren kopia av laga skifteskartan, men för säkerhets skull ingingo sakägarna förening om samma gränser, se bil. C p. 6

19§.

Rörande förtydligandet av omfånget utav det avsöndrade soldattorpet ingingo närvarande intressenter förening, se bil. C p. 7

Även prövade förrättningsmännen, att laga fånget rörande sagda soldattorp och alltså dess avsöndring måste anses omfatta den korta vägstubben inom dess gränser.

20§.

Härmed voro samtliga berörda gränser behandlade.

21 §.

Prövades lämpligt att uppskjuta avslutandet utav denna gränsbestämmingsförrättning till dess att själva laga skiftet avslutas, varemot ingen hade något att invända.

22§.

Prövade förrättningsmännen skäligt att kostnaderna för denna gränsbestämmingsförrättning skulle ingå uti och fördelas såsom övrig skifteskostnad, varom närmare beslut senare kommer att fattas.

23§.

Något ägoutbyte påyrkades icke och ansågs ej heller nödigt.

24§.

Eftersom all mark var samfällad skulle icke någon hävdeförteckning upp-



7  
rättas.

25§.

Delningsgrunden skall enligt lag vara mantalet.

26§.

Verkställda förrättningsmännen graderingen av marken.

Endast en ägotyp förekom och detta prövades vara avrösningsjord.

Ägobeskrivning upprättades och underskrevs av förrättningsmännen.

Värdet av engradig mark sattes av förrättningsmännen till ettusen- 1000-/  
~~XXXXXX~~ - kronor pr. hektar.

27§.

Skiftesläggningen skulle ske på det sättet, att den samfälliga vägen skulle tilldelas den lott inom vars gränser den ligger. Skillnaden mellan, vad varje fastighet erhåller och vad varje fastighet skulle enligt tilldelningslängden erhålla, skall utgöras i penningar att utgå, när förrättningen blivit fastställd.

28§.

Den tillskiftade marken skulle tillträdas, när skiftet blivit fastställt liksom J.D. 18 kap. bestämmer.

*Rörande underslag och skrivet <sup>28§</sup> beslutades jämlikt föreslagna bet. D*

29§.

Antecknades, att enligt J.D. 17 kap. 1§, första stycket skulle förrättningskostnaderna fördelas i förhållande till det uppskattade ägobelopp, som var och en vid skiftet erhållit.

30§.

Någon utstakning skulle icke förekomma och prövades ej heller nödigt och påyrkades ~~XXXXXX~~ icke, när det var klart, vad varje lott erhåller inom sina fastställda gränser.

31§.

Till att emottaga karta och handlingar rörande detta laga skifte utsågs Algot Karlsson i Isåsa.

32§.

Dagarvoden upptagas för sammanträden, arkivforskningar och utredningar d.  $\frac{17}{10}$  38,  $\frac{5}{12}$  39,  $\frac{1}{3}$  39,  $\frac{2}{7}$  39 och  $\frac{5}{7}$  39 samt  $\frac{5}{12}$  39.

33§.

Den vid denna laga skifte hållna gränsbestämningsförrättning förklarades härmed avslutad och tillkännagavs, att den därmed i någon del missnöjde ägde klandra densamma genom besvär till Tveta, Vista och Mo domsagas ägodelningsrätt inom trettio dagar härefter.

34§.



Härmed förklarades detta laga skifte avslutat och tillkännagavs, att den därmed i någon del missnöjde ägde klandra detsamma genom besvär till Tveta, Vista och Mo domsagas ägodelningsrätt inom fyrtiofem dagar härafter.

Isåsa den 5 december 1939

På ämbetets vägnar:

*Karl Ericson*

Distriktslantmätare

*Gustav Blomström*

God man

*Gustaf Johansson*

God man

Ovanstående protokoll är uppläst och justeras härmed dag som ovan:

*Arthur Bengtsson*

*Edvin Carlsson*

*Greta Carlsson*

*Ingeborg Bengtsson*

*Gustav Björkman*

*Oscar Andersson*

*Algot Carlsson*

*Emilia Hultgren*

*Jakob Gustafsson*

*Ernst Andersson*

*Walter Rylander*

Oversjö hade avlämnat sig

*Gustav Blomström*

*Gustaf Johansson*

År 10. 1940 den 16 december blev kärovan om förändrad gränsbestämmning utom så vitt den skett i bäcken i gränsen mellan skifteslaget å ena, samt Späckult och Kvarntorpst, å andra sidan, av ägodelningsrätten i Tveta, Vista och Mo domsaga till framtida efter alltså fastställt i betyg

*Janne Lind*



Dnr 72  
Fsk. d. 12/2 37  
kvitto d. 22/2 37

B. A. 1

INKOM TILL  
ÖVERLANTMÄTAREN I  
JÖNKÖPINGS LÄN.  
den 10 FEB. 1937

9

Tei  
Kun Överlantmätaren  
Jönköpings län.

A. Dnr 173  
K.

Resolution.

Överlantmätaren i Jönköpings län förordnar härigenom  
~~distrikts~~ lantmätaren Olof Sunnqvist distrikt att, därest  
laga hinder ej möter, verkställa den förrättning, som uti  
denna ansökning avses.

Kvitto å emottagandet av detta förordnande inföväntas  
emgående.

Jönköping i länets lantmäterikontor den 13 februari  
år 1937

*Handskrivning*

Härmed påmindert och  
vårdadt och även em. förord-  
nande för verkställande lant-  
mätaren att verkställa laga  
stycke i samband med  
behov medanlagra rätter, kalon  
en och det i d. a. m. m. m. m.  
härmed påmindert och  
den icke är förordnad från län.  
teu länets län. Härmed icke  
laga stycke h. m. m. m. m. m. m.  
stycke verkställa, tei förordning  
ansökning

- Isakson är. Jöns Jönsson, Ninje
- Oskar Andersson Haukbergsvägen 31, St
- Tei Bengtson
- Karl Bengtson
- Ingemar Bengtson
- Yrjö Bengtson
- Eden Carlsson

Träsk, Ninje



Ernst Anderson	Irma, Nings
Myrt Peterson	J
Arthur Johansson	J
Jakob Gustafsson	J
Gunnar Kullgren	J
David	J
Axel Mollerstrom	J
Albert Peterson	J
Flugleby A.B.	J
Sigfr. M. Fredrikson	J

Irma m. Nings <sup>med Vettande</sup> den 8 febr. 1937.

Arthur Bengtson  
 Oscar Anderson  
 Edwin Carlsson Prästskande för församlingen

Den Helt Oskolemanliga Jämföringen  
 Lösn.  
 På grund av önska göras här  
 för undertryckt vädraner  
 anhålla att detta förordnande  
 medt utfärdas till uttra  
 lantmästare O. Hennig.  
 Irma den 8 febr. 1937.  
 Karl-Eriksson

My ägare: till Gullstads Lidokäms Jakt och en Karl Pflunder  
 Prästerna, Påskreda.



Avekrift.

Resolution.

Överlantmätaren i Jönköpings län förordnar härigenom  
Distriktlantmätaren i Åkejö distrikt att, därest laga hinder ej mö-  
ter, verkställa den förrättning, som uti denna ansökning avses.

Kvitto & emottagandet av detta förordnande införlämnas omgående.

Jönköping i länets lantmäterikontor den 19 maj 1938.

Karl Thanner.

Till Herr Överlantmätaren i Jönköpings län.

Sedan jag från och med den 1 april d. å. utnämnde till distrikts-  
lantmätare i Uslavede distrikt får jag värdesamt anhålla att nedan-  
nämnda förrättningar inom Åkejö distrikt måtte överflyttas & annan  
förrättningsman.

Nnr.	Socken.	Fastighet	Förrättnings beskaffenhet.	
420	51	Ingatorp	Ingatorp 4 <sup>1</sup>	Avstyckning och gränbestäm.
421	71	Kärsleby	Ölvedal Öster- gård m. fl.	Laga skifte & samf ägor.
422	72	Åkejö	Isåsen by	o o o o o

Jönköping den 17 maj 1938.

Olof Gunnqvist

Distriktlantmätare

Bestyrkes  
På ämbetets vägnar:

*Karl Thanner*



för verkställd utredning i enlighet med 4 kap. 1 och 2 §§ jorddelningslagen rörande ifrågasatt laga skifte å de till Isåsa by för gemensamt behov undantagna vägarna, halva ån och del i dammarna, kvarnplan av 709 till den del den icke är fränsäld från byn.

Ansökan om förordnande att verkställa ifrågavarande laga skifte har ingivits av Artur Bengtsson, Oskar Andersson och Edvin Carlsson och har förordnande i enlighet med ansökningsen utfärdats på extra lantmätare Olof Sunnkvist, vilket förordnande sedan i vederbörlig ordning transporterats på undertecknad distriktslantmätare genom resolution den 19 maj 1938.

Ifrågavarande undantag stå närmare angivna uti laga skiftes delningsbeskrivningen sålunda:

1. Kyrkvägen från Södra Målen till Händskeryds rägång, bredd 7 alnar			
2. Vägen åt Spexhult		7 "	
3. " " Mosseryd		7 "	
4. Gatan genom byn		8 "	
		<hr/>	
		2 tunl. 30,9 kpl. =	1,464 0/100
5. Vägen till soldattorpet, bredd 3 alnar		17,5 "	= 0,2700
6. Halva ån jämte del i dammarna		1 " 30,6 "	= 0,9657
7. Kvarnplan, av 709		2,0 "	= 0,0309

Genom nya allmänna vägar och ändrade behov i övrigt hava de gamla vägarna kommit att ligga på sådana ställen, att de från fastighetsindelningssynpunkt ligga till större skada än nytta.

Utan att mark undantages för gemensamt behov kan behov av rätt till väg tillgodoses genom servitut, utan att fastighetsindelningsförhållandena försämrats.

Därför synes fördelarna med den samfällda markens uppdelande på de fastigheter över vars ägor den går väl överstiga kostnaderna för uppdelningen samt olägenheterna med skiftet. Skulle någon lott icke erhålla sin tillbörliga andel av samfälld mark, torde ersättning kunna tilldelas i penningar, utan att detta kan anses vara till någon lotts förfång.

Lägenheten Vattenkraften nr. 2 eller Isåsa 1<sup>13</sup> är bildad genom avsöndring från samfälld mark i ån och dammarna. Denna fastighet skall jämlikt jorddelningslagens 1 kap. 3. anses icke ingå i detta skifteslag.

Isåsa den 14 oktober 1938

Sänd.



På ämbetets vägnar:

*Karl Linnert*

Distriktslantmätare.

*Gustav Blomström*

God man

*Gustaf Johansson*

God man.

Komplettering:

13

Sedan det vid gränsbestämningssammanträde visat sig, att 1 omfattade allt gemensamt vatten och grund, så måste detta uteslutas från skiftet.

Isåsa den 5 december 1939

På ämbetets vägnar:

*Karl Linnert*

Distriktslantmätare.

*Gustav Blomström*

God man

*Gustaf Johansson*

God man.

Förening.

Vid pågående laga skifte å samfällda vägar samt vattenområde till Isåsa nr.1 skifteslag uti Nässjö socken av Jönköpings län häva ömse sidors intressenter efter visning och överläggning överenskommit om följande.

avse väg mellan Sp. + Kört samt Isåsa 1/13

1. Rågängen mellan skifteslaget och Spexhultskifteslag samt Kvarntorpet skall vara mittlinjen i bäcken mellan skifteslagen i fråga sådan samma mittlinje är å nu upprättade skifteskarta redovisad.

avse väg mellan M. S. samt Isåsa 1/13

2. Rågängen mellan skifteslaget och Målen Södra skall gå i fastmarksgränsens riktning ut till mitten av bäcken såsom nu upprättade skifteskarta närmare utvisar.

avse väg mellan "Körtkruva" samt Isåsa 1/13

3. Rågängen mellan skifteslaget och Handskeryd skall gå i fastmarksgränsens riktning ut till mitten av bäcken såsom nu upprättade skifteskarta närmare utvisar. Likaså skall gränsen över den samfällda vägen gå i rak linje mellan de å marken markerade gränspunkterna till Isåsa 1<sup>25</sup> och 1<sup>26</sup> såsom nu upprättade skifteskarta utvisar.

4. Rågängen mellan skifteslaget och Målen Södra över de samfällda vägarna skall vara mellan gränspunkterna på ömse sidor vägarna såsom nu upprättade skifteskarta närmare utvisar.

5. Gränsen mellan skifteslaget och Isåsa 1<sup>13</sup> i bäcken skall vara den som nu upprättade skifteskarta närmare utvisar, och skall i dess areal och avtal anses äga allt samfällt vatten till byn.

6. Gränsen mellan den samfällda marken och den laga skiftade marken inom Isåsa skifteslag skall vara sådan som nu upprättade skifteskarta närmare utvisar.

7. Uti lägenheten Isåsa 1<sup>11</sup> eller före detta soldattorpet skall anses ingå den del av samfällda vägen till samma torp, vilken ligger inom torpets gränser och skall alltså gränsen för den nu under skifte varande samfällda marken uti samma väg vara sammanbindningslinjen mellan punkterna å ömse sidor samma väg såsom nu upprättade skifteskarta närmare utvisar.

Isåsa den 5 december 1939


Gustaf Larsson	.....	förhållande och Södra Målen
E. Carlsson	.....	för Södra Målen 35
Erik Andersson	.....	" Spexhult Norgård 26
Gustaf Nylander	.....	" 27 27 och 34 28
Gustav Gustavsson	.....	" 25
Knut Carlsson	.....	" Norgård 15
A. B. Magnusson	.....	" 113



Simon Carlsson	Spekhatt Skarvård	17,0
Oskar Magnusson	"	1" och 12,0
Sven Petersson	"	19,0
Arthur Bengtsson	Isåsa	14,0
Olav Edelson	"	14,0
Greta Carlson	"	14,0
Indog Bengtson	"	14,0
Conrad Kallgren	"	18,0
Knut Andersson	"	15,0
Gustav Björkman	"	13,0
<del>Gustav Carlsson</del>	"	12,0
Oscar Andersson	"	13,0
Algot Carlsson	"	12,0
Jakob Gustafsson	"	11,0 samt för 19 del fullmakter
Fløyely Ullgrimmari sk.	}	113,0
gen. fullmakter Ejadrilsson		

Såsom fullmakter och vittnes:

Gustav Blomdahl                      Gustaf Johansson



Vid pågående laga skifte å de samfällda vägarne till Isåsa by uti Nässjö socken av Jönköpings län hava intressenterna efter överläggning överenskommit om följande:

- 1. Något undantag av mark göres icke.
- 2. Rörande behov av väg, så skullen detta ernås genom servitut sålunda:

För <sup>3</sup> ~~fastigheterna~~ <sup>4</sup> i byn skall gälla vägservitut å vägen från byn norrut över 1 och 1 till dess den kommer till den markremsa mellan 1 och 1, som är avsedd till väg eller gata, varå servitutet fortsätter ut till nya allmänna landsvägen Vetlanda-Nässjö. Å vägen åt Spexhult, intill vilken väg samfällt grustag ligger, lägges vägservitut för samtliga fastigheter.

Å samfällda vägen å 1 från vägskalet vid Spexhultsvägen österut till byn och genom denna å gatan genom byn samt vidare å vägen till soldat- eller husartorpet lägges servitut för samtliga fastigheter.

Skulle den gamla sträckningen genom omläggning förbättras, så skall servitutet anses flyttat till den nya sträckningen.

Isåsa den 5 december 1939

- Arthur Bengtson - - - - - 14
- Ingeborg Bengtson - - - - - "
- Edwin Carlsson - - - - - "
- Greta Carlsson - - - - - "
- Gustaf Björkman - - - - - 13
- Oskar Andersson - - - - - "
- Emma Hultqvist - - - - - 12
- Jakob Gustafsson - - - - - 10
- Ernst Andersson - - - - - 15

---

- Algot Carlsson - - - - - 7
- Harald Lundell - - - - - 2

Såsom gode män och vittnen:

Anto Blomström - - - - -      Gustaf Johansson - - - - -



*Hedvig Wilander*

Fullmakt för innehavaren .....

att vid den å omstående sida omförmälda lantmäteriförrättning föra ~~XIX~~ vår talan och bevaka ~~vår~~ rätt ävensom att å ~~våra~~ våra vägnar meddela bestämmelser och träffa överenskommelser i frågor, som angå förrättningen.

Nässjö den 11/10 1938.

*Stenbjörn Eriksson*  
*Carl Eriksson*

Bevittnas:

*Margareta*

*Carl Eriksson*

Till

Flugsky A-B.

Nämnd

Härmed tilikännagives att, sammanträde för laga skifte å samfälliga vägar, halva ån, kvarnplan, av 709, daanarna inom Isåsa by till den del de icke äro fränsålda byn

kommer att hållas fre dagen den 14 okt. 1938 kl. 10 hos Arthur Bengtsson i Isåsa,


och får jag kalla Eder såsom sakägare, att därvid tillstädeskomma.

Äganderättshandlingar ävensom handlingar angående servitut samt kartor och lantmäterihandlingar, vilka angå fastighet, som beröres av förrättningen, eller eljest kunna vara till upplysning därvid, böra medföras vid sammanträdet.

Därest inställelse sker genom ombud, bör vederbörlig fullmakt företes (vänd!).

Eksjö den 17 sept. 1938.

På tjänstens vägnar:



Distriktslantmätare.



Bit 2 19

Fullmakt för innehavaren

*E. O. Björkman*

att vid den å omstående sida omförmälda lantmäteriförrättning förä <sup>min</sup>~~vår~~ talan och bevaka <sup>min</sup>~~vår~~ rätt ävensom att å <sup>mina</sup>~~våra~~ vägnar meddela bestämmelser och träffa överenskommelser i frågor, som angå förrättningen.

*Gräsa*

den *14 Okt* 193*8*

*Liva Björkman*

Bevittnas:

*Elas Carlsson*

*Pats Karlsson*

20

D. nr. 422

Härmed tillkännagives  
Till Herr Oskar Andersson och h. h.  
Hansbergsbyrå 31  
Närings

Härmed tillkännagives att, sammanträde för laga skifte å samfärlda vägar, halv ån, kvarnplan, av 709, dammarna inom Isåsa by till den del de icke äro fransålda byn

kommer att hållas fre dagen den 14 okt. 193 8 kl. 10 hos

Arthur Bengtsson i Isåsa,

och får jag kalla Eder, såsom sakägare, att därvid tillstädeskomma.

Äganderättshandlingar ävensom handlingar angående servitut samt kartor och lantmäterihandlingar, vilka angå fastighet, som beröres av förrättningen, eller eljest kunna vara till upplysning därvid, böra medföras vid sammanträdet.

Därest inställelse sker genom ombud, bör vederbörlig fullmakt företes (vänd!).

Eksjö den 17 sept. 193 8.

På tjänstens vägnar:

*Carl Ericson*

Distriktslantmätare.



Fullmakt för innehavaren

*Gunnar Schultz*

att vid den å omstående sida omförmälda lantmäteriförrättning för <sup>min</sup> ~~vår~~ talan och bevaka <sup>min</sup> ~~vår~~ rätt ävensom att å <sup>mina</sup> ~~våra~~ vägnar meddela bestämmelser och träffa överenskommelser i frågor, som angå förrättningen.

*Inasa* den *14 okt* 193*8*

*David Schultz*

Bevittnas:

*F. Johansson*

*P. Johansson*

Till

David Kustgren och f. h.  
Isåsa  
Närings

Härmed tilikännagives att, sammanträde för laga skifte å samfällda vägar, halva ån, kvarnplan, av 709, dammarna inom Isåsa by till den del de icke äro fränsålda byn

kommer att hållas fre dagen den 14 okt. 193 8 kl. 10 hos Arthur Bengtsson i Isåsa,

och får jag kalla Eder såsom sakägare att därvid tillstädeskomma.

Äganderättshandlingar ävensom handlingar angående servitut samt kartor och lantmäterihandlingar, vilka angå fastighet, som beröres av förrättningen, eller eljest kunna vara till upplysning därvid, böra medföras vid sammanträdet.

Därest inställelse sker genom ombud, bör vederbörlig fullmakt företes (vänd!).

Eksjö den 17 sept. 193 8.

På tjänstens vägnar:

Karl Ericson

Distriktlantmätare.



Fullmakt för innehavaren

att vid den å omstående sida omförmälda lantmäteriförrättning föra min talan och bevaka min rätt ävensom att å mina vägnar meddela, bestämmelser och träffa överenskommelser i frågor, som angå förrättningen.

Bevitnas: den 14/10 1938

Ester Eufemia Mollerström.

Bevittnas:

Arthur Bengtsson Gunnar Kullgren

Imnehavare: Axel Mollerström

Till Beet Wästerholm och h. h.  
Isåsa  
Näsby

Härmed tilikännagives att, sammanträde för laga skifte å samfällda vägar, halva ån, kvarnplan, av 709, dammarna inom Isåsa by till den del de icke äro fransålda byn

kommer att hållas fre dagen den 14 okt. 1938 kl. 10 hos Arthur Bengtsson i Isåsa,

och får jag kalla Eder såsom sakägare, att därvid tillstädeskomma.

Äganderättshandlingar ävensom handlingar angående servitut samt kartor och lantmäterihandlingar, vilka angå fastighet, som beröres av förrättningen, eller eljest kunna vara till upplysning därvid, böra medföras vid sammanträdet.

Därest inställelse sker genom ombud, bör vederbörlig fullmakt företes (vänd!).

Eksjö den 17 sept. 1938.

På tjänstens vägnar:

*Karl Ericson*

Distriktslantmätare.

Fullmakt för innehavaren

Albert Petersson

att vid den å omstående sida omförmälda lantmäteriförrättning föra ~~sin~~<sup>min</sup> talan och bevaka  
 min rätt ävensom att å <sup>mina</sup> våra vägnar meddela bestämmelser och träffa överenskommelser i  
 vår frågor, som angå förrättningen.

Kvarnberg

den

14 Okt.

193 8

Ammy Petersson

Bevittnas:

Rudolf CarlssonE. A. Petersson



Till Robert Petrusson o. f. h.  
Isåsa  
Näsby

Härmed tilkännagives att, sammanträde för laga skifte å safsällda vägar, halva ån, kvarnplan, av 709, dammarna inom Isåsa by till den del de icke äro fransälda byn

kommer att hållas fre dagen den 14 okt. 1938 kl. 10 hos Arthur Bengtsson i Isåsa.

och får jag kalla Eder såsom sakägare att därvid tillstädeskomma.

Äganderättshandlingar ävensom handlingar angående servitut samt kartor och lantmäterihandlingar, vilka angå fastighet, som beröres av förrättningen, eller eljest kunna vara till upplysning därvid, böra medföras vid sammanträdet.

Därest inställelse sker genom ombud, bör vederbörlig fullmakt företes (vänd!).

Eksjö den 17 sept. 1938.

På tjänstens vägnar:

*Karl Ericson*

Distriktslantmätare.

Med anledning av vederbörligt föredragande för undertecknad att verkställa  
 lagskifte i senliga förgreningar behöva undersöka  
 vägar, kalas än och del i dammarna, kvarnen,  
 nr 709, liksom del där i och i främst från lagn, till Träskby

tillkännagives härmed,

att sammanträde för förrättningen inledande blivit utsatt att hållashos Arthur Bengtson, Träskbyfre dagen den 14 oktober 1938 kl. 10

Härvid förekommer till behandling bland annat:

företagets inledande, styrelsets utgång, karta m.m.

Sakägare anmanas att vid sammanträdet förete tillgängliga åtkomsthändingar, handlingar  
 rörande servitut samt kartor och lantmälerihandlingar angående jord, som beröres av förrättningen.

Bengtson den 17 sept 1938

På tjänstens vägnar:

Carl Ericson  
 Distriktslantmätare.

Att förestående kungörelse blivit uppläst från predikstolen i

Norjö

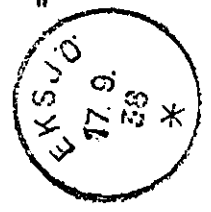
sockens kyrka den

18/91938, inlygar:Olof GustavssonUppsala

Från distriktslantmätaren i Eksjö distrikt har denna dag inlämnats för postbefordran följande försändelser. /D:nr 422/1

Pastorsämbetet i Nässjö socken,		Nässjö
Skiftesgodemannen Gustav Blomström, Gamllarp		"
Skiftesgodemannen G. Johansson, Gisaarp		"
✓ Flugeby A.B.		"
- Hemmansäg. <sup>Gustav Björkman</sup> Uskar Andersson o.h.h., Handskerydsv. 31		"
✓ Arthur Bengtsson o.h.h.,	Isåsa	"
- Elin Bengtsson	"	"
✓ David Hultgren o.h.h.	"	"
✓ Axel Möllerström o.h.h. <sup>hva. lorget</sup>	"	"
✓ Albert Pettersson o.h.h.	"	"
✓ Disp. A. Fredriksson	"	"
✓ Ingeborg Bengtsson	"	"
✓ Greta Bengtsson - Carlsson	"	"
✓ Ernst Andersson o.h.h.	"	"
<del>✓</del> Algot Karlsson o.h.h.	"	"
✓ Gunnar Hultgren o.h.h.	"	"
✓ Hemmansäg. Edvin Carlsson o.h.h.	"	"

72



Fullmakt för innehavaren ..... Oscar Anderson .....

att vid den å omstående sida omförmälda lantmäteriförrättning föra ~~vår~~ min talan och bevaka  
min rätt ävensom att å ~~vår~~ mina vägnar meddela bestämmelser och träffa överenskommelser i  
frågor, som ångå förrättningen.

Närja den 4 Dec 1919

Hedvig Andersson

Bevittnas:

Arvid Wallinder Märtha Wallinder



Till

*Oskar Axelsson**Isåsa, Kvarntoppet  
Kämjö*

Härmed tillkännagives att, sammanträde för fortsättning av laga skiftet å samf. vägar samt vatten och grund samt fiske inom Isåsa by med gränsförrättning mot Spexhult, Kvarntoppet, Hanskeryd, Södra Målen, Isåsa 1<sup>13</sup>, Isåsa 1<sup>11</sup> samt angränsande fastigheter i Isåsa by

kommer att hållas tis dagen den 5 dec. 1939 kl. 10 hos Arthur Bengtsson i Isåsa,

och får jag kalla Eder såsom sakägare, att därvid tillstädeskomma.

Äganderättshandlingar ävensom handlingar angående servitut samt kartor och lantmäterihandlingar, vilka angå fastighet, som beröres av förrättningen, eller eljest kunna vara till upplysning därvid, böra medföras vid sammanträdet.

Därest inställelse sker genom ombud, bör vederbörlig fullmakt företes (vänd!).

Eksjö den 15 nov. 1939.

På tjänstens vägnar:

*Karl Ericson*

Distriktslantmätare

Fullmakt för Emma Hultgren  
att vid Landmätarförretningen  
som hålles i Gräsa tisdagen den 5/12  
1939 för min falan och bevaka  
min rätt samt träffa överenskommel-  
ser i frågor som angår förretningen.

Gräsa, Näsjo den 4/12 1939  
David Hultgren

Bevitnas  
Jakob Gustafsson      F. O. Johansson

Fullmakt för innehavaren ..... Jakob Gustavson .....

att vid den å omstående sida omförmälda lantmäteriförrättning föra <sup>min</sup>~~var~~ talan och bevaka  
~~min~~ rätt ävensom att å <sup>mina</sup>~~våra~~ vägnar meddela bestämmelser och träffa överenskommelser i  
frågor, som angå förrättningen.

..... Trasa ..... den 15/12 ..... 1939 .....

..... F. O. Johansson .....

Bevittnas:

..... Quennar Kultgen .....

..... D. av. Kultgen .....

33

Till Frau Ocha Johansson  
Isåsa  
Närjö

Härmed tillkännagives att, sammanträde för fortsättning av laga skiftet å samf. vägar samt vatten och grund samt fiske inom Isåsa by med gränsförrättning mot Spexhult, Kvarntorpet, Åandskeryd, Södra Målen, Isåsa 1<sup>13</sup>, Isåsa 1<sup>11</sup> samt angränsande fastigheter i Isåsa by

kommer att hållas tis. dagen den 5. dec. 1939 kl. 10 hos Arthur Bengtsson i Isåsa,

och får jag kalla Eder såsom sakägare, ..... att därvid tillstädeskomma.

Äganderättshandlingar ävensom handlingar angående servitut samt kartor och lantmäterihandlingar, vilka angå fastighet, som beröres av förrättningen, eller eljest kunna vara till upplysning därvid, böra medföras vid sammanträdet.

Därest inställelse sker genom ombud, bör vederbörlig fullmakt företes (*vänd!*).

Eksjö den 15. nov. 1939.

På tjänstens vägnar:

*Carl Edqvist*

Distriktslantmätare



Fullmakt för innehavaren .....

ått vid den å omstående sida omförmälda lantmäteriförrättning föra min talan och bevaka vår min rätt ävensom att å mina vägnar meddela bestämmelser och träffa överenskommelser i vår frågor, som angå förrättningen.

Skillingen den 20 nov 1939

E. Grewstij  
Bevittnas:  
Gustavsson

B. Carlsson

Gustavsson: Gustavsson

35

D nr. 422

Till Bentbjörnsen G. Brueditz

Skillingaröd

Härmed tillkännagives att, sammanträde för ~~fortsättning av laga skiftet å samf.~~  
~~vägar samt vatten och grund samt fiske inom Isåsa by med gränsförrättning mot~~  
~~Spexhult, Kvarntorpet, Handskeryd, Södra Målen, Isåsa 1<sup>13</sup>, Isåsa 1<sup>11</sup> samt an-~~  
~~gränsande fastigheter i Isåsa by~~

kommer att hållas tis dagen den 5 dec. 1939 kl. 10 hos Arthur  
Bengtsson i Isåsa,

och får jag kalla Eder såsom sakägare, att därvid tillstädeskomma.

Äganderättshandlingar ävensom handlingar angående servitut samt kartor och lantmäteri-  
handlingar, vilka angå fastighet, som beröres av förrättningen, eller eljest kunna vara till  
upplysning därvid, böra medföras vid sammanträdet.

Därest inställelse sker genom ombud, bör vederbörlig fullmakt företes (vänd!).

Eksjö den 15 nov. 1939.

På tjänstens vägnar:

Artur Sjöö

Distriktslantmätare

Fullmakt för innehavaren .....

att vid den å omstående sida omförmälda lantmäteriförrättning föra ~~vår~~<sup>min</sup> talan och bevaka  
~~min~~ rätt ävensom att å ~~våra~~<sup>mina</sup> vägnar meddela bestämmelser och träffa överenskommelser i  
frågor, som angå förrättningen.

.....  
Lösa Målar den 5/9 1939

.....  
A. Johansson

Bevittnas:

.....  
Knut Johansson Gösta Carlsson

.....  
Innehavare: Gustaf Eriksson

Till Nudens Alfred Johansson  
Södra Måla  
Vägnar

Härmed tillkännagives att, sammanträde för fortsättning av laga skiftet å samf.  
vågar samt vattn och grund samt fioko inen Isåsa by med skänkförrättning mot  
Spenult, Evarntorpet, Mandakoryd, Södra Måla, Isåsa 1<sup>3</sup>, Isåsa 1<sup>1</sup> samt en-  
gränsande fastigheter i Isåsa by

Römmet att hållas 130 dagen den 5 Dec. 1939 kl. 10 hos Arthur  
Bomstenson i Isåsa.

och får jag kalla Eder såsom sakägare, ..... att därvid tillstädeskomma.

Äganderättshandlingar ävensom handlingar angående servitut samt kartor och lantmäterihandlingar, vilka angå fastighet, som beröres av förrättningen, eller eljest kunna vara till upplysning därvid, böra medföras vid sammanträdet.

Därest inställelse sker genom ombud, bör vederbörlig fullmakt företes (vänd!).

Eksjö den 15 Nov. 1939.

På tjänstens vägnar:

Arthur Bomstenson  
Distriktslantmätare



Fullmakt för innehavaren .....

att vid den å omstående, sida omförmälda lantmäteriförrättning föra ~~var~~<sup>min</sup> talan och bevaka  
~~min~~<sup>min</sup> rätt ävensom att å ~~våra~~<sup>mina</sup> vägnar meddela bestämmelser och träffa överenskommelser i  
frågor, som angå förrättningen.

*Lotto Nilén* den 15/2 19<sup>39</sup>

*Gren Lohman*

Bevittnas:

*Oscar Johansson*

*Gösta Larsson*

Imnehavare: *Gustav Eriksson*

Till

*Sven Erik Gunnar Johansson*  
*Målen Södra*  
*Närjö*

Härmed tillkännagives att, sammanträde för fortsättning av laga skiftet å samf  
 vägar samt vatten och grund samt fiske inom Isåsa by med gränsförrättning mot  
 Spexhult, Kvarntorpet, Handskeryd, Södra Målen, Isåsa 1<sup>13</sup>, Isåsa 1<sup>11</sup> samt an-  
 gränsande fastigheter i Isåsa by

kommer att hållas tis dagen den 5 dec. 1939 kl. 10 hos Arthur  
 Bengtsson i Isåsa ,

och får jag kalla Eder såsom sakägare, ..... att därvid tillstädeskomma.

Äganderättshandlingar ävensom handlingar angående servitut samt kartor och lantmäteri-  
 handlingar, vilka angå fastighet, som beröres av förrättningen, eller eljest kunna vara till  
 upplysning därvid, böra medföras vid sammanträdet.

Därest inställelse sker genom ombud, bör vederbörlig fullmakt företes (vänd!).

Eksjö den 15 nov. 1939.

På tjänstens vägnar:

*Karl Ericson*

Distriktslantmätare

Fullmakt för innehavaren Linda Karlsson

att vid den å omstående sida omförmälda lantmäteriförrättning föra min talan och bevaka  
vår rätt ävensom att å mina våra vägnar meddela bestämmelser och träffa överenskommelser i  
frågor, som angå förrättningen.

Nässjö den 29/11 1929

Nini Blaugvist

Bevittnas:

Ernst Johansson Rune Persson  
Storgat 15, Nässjö Ingsbergs gat 54.

41

D nr 422

Till *Fra Nanni Linnia Källsved Blomkvist*  
*Ko-fädersgården nr. 12*  
*Värmland*

Härmed tillkännagives att, sammanträde för fortsättning av laga skiftet å samt vägar samt avv. vatten och grund samt fiske inom Isåsa by med gränsförrättning mot Spexhult, Kvarntorpét, Handskeryd, Södra Mälén, Isåsa 1<sup>13</sup>, Isåsa 1<sup>11</sup> samt angränsande fastigheter i Isåsa by

kommer att hållas, tis dagen den 5 dec. 1939 kl. 10 hos

**Arthur Bengtsson i Isåsa,**

och får jag kalla Eder såsom sakägare, att därvid tillstädeskomma.

Äganderättshandlingar ävensom handlingar angående servitut samt kartor och lantmäteri-handlingar, vilka angå fastighet, som beröres av förrättningen, eller eljest kunna vara till upplysning därvid, böra medföras vid sammanträdet.

~~Därest inställelse sker genom ombud, bör vederbörlig fullmakt föras. (wändl)~~

Eksjö den 15 nov. 1939.

På tjänstens vägnar:

*Karl Sjöqvist*

Distriktslantmätare



Fullmakt för innehavaren Per Anders Simon Carlsson

att vid den å omstående sida omförmälda lantmäteriförrättning, föra ~~vår~~ talan och bevaka  
~~vår~~ rätt ävensom att å ~~våra~~ vägnar meddela bestämmelser och träffa överenskommelser i  
frågor, som angå förrättningen.

Skäringsås den 3/12 1939

Juditha Britafeldt (född Branson)  
Per Anders Branson enligt fullmakt  
Juditha Britafeldt

Bevittnas:

Nelly Thell

Lewin Raskom

43

D nr: 422

Till Synerica Bengtson  
Spexhult  
Närings

Härmed tillkännagives att, sammanträde för **fortsättning av laga skiftet & samf**  
**vägar samt avv vatten och grund samt fiske inom Isåsa by med gränsförrättning**  
**mot Spexhult, Kvarntorpet, Handskeryd, Södra Målen, Isåsa 1<sup>13</sup>, Isåsa 1<sup>11</sup> samt**  
**angränsande fastigheter i Isåsa by**

kommer att hållas **tis** dagen den **5 dec.** 19**39** kl. **10** hos

**Arthur Bengtsson i Isåsa,**

och får jag kalla Eder såsom sakägare, att därvid tillstädeskomma.

Äganderättshandlingar ävensom handlingar angående servitut samt kartor och lantmäterihandlingar, vilka ängå fastighet, som beröres av förrättningen, eller eljest kunna vara till upplysning därvid, böra medföras vid sammanträdet.

Därest inställelse sker genom ombud, bör vederbörlig fullmakt företes (vänd!).

Eksjö den **15 nov.** 19**39**.

På tjänstens vägnar:

*Carl Lönnberg*

Distriktslantmätare

Kungörelse.

Med anledning av vederbörligt *föresittande* för undertecknad att verkställa  
 laga skifte å *ranfallda reor och rötter och gränser samt*  
*finns till Gråns by i Näsby socken*

tillkännagives härmed,

att sammanträde för förrättningen *föresittande* blivit utsatt att hållas  
~~hos Arthur Bengtsson i Gråns~~

den 5 december 1939 kl. 10

Härvid förekommer till behandling bland annat:

*gränstämning mellan ranfalligheterna, å ena sidan,  
 samt Agnehalls fastigheter, Södra Skåra, Haudsbergd, Korskörpet,  
 Gråns 1<sup>13</sup>, Gråns 1<sup>1</sup> samt angränsande fastigheter  
 inom Gråns by, å andra sidan,*

Sakägare anmanas att vid sammanträdet förete tillgängliga åtkomsthandlingar, handlingar  
 rörande servitut samt kartor och lantmäterihandlingar angående jord, som beröres av förrättningen.

*Stämning* den 15 nov. 1939

Uppläst i Näsby kyrka

ändagen den 1 19

På tjänstens vägnar:

*Carl Bengtsson*  
 lantmätare.

Att förestående kungörelse blivit uppläst från predikstolen i

sockens kyrka den 19 intygar:

Uppläst i Näsby kyrka

ändagen den 19 1939

*Stellan Wikström*  
 pastoratsadjunkt

Från distriktslantmätaren i Eksjö distrikt har denna dag inkäm-  
nats för postbefordran följande försändelser. /D:nr 422/

Pastorsämbetet i Nässjö socken		Nässjö
Skiftesgodemannen G. Johansson,	Gissarp	"
Skiftesgodemannen G. Blomström, Qvickfeldts gatan 87		"
Oskar Andersson, Isåsa, Händskerydsvägen		"
Ninni Linnéa Hildegard Blomkvist, Kv.Gärdesgården nr12		"
Nässjö Stad		"
Banktjänsteman E. Grunditz		Skillingaryr
Arthur Bengtsson,	Isåsa	Nässjö
Axel Reinhold Möllerström, Kvarntorpet ✓	"	"
Karl Gunnar Val. Hultgren	"	"
Hugo David Hultgren	"	"
Ernst Petrus Andersson	"	"
Johan Algot Karlsson	"	"
Fru Greta Maria Karlsson	"	"
Frans Oskar Johansson ✓	"	"
Jakob Simon Gustavsson	"	"
Gustav Edvard Björkman	"	"
Gottfrid Lidström	"	"
Edvin Karlsson	"	"
Ingeborg Adina Bengtsson	"	"
Mårten Gustav Adolf Adolfsson,	Spexhult	"
Erik Alfred Andersson	"	"
Johannes Petter Engbergs sterbhus	"	"
Joh. Vilh. Gustavssons sterbhus	"	"
Linné Karlsson o.h.h.	"	"
Systrarna Bengtsson	"	"
Arr. Simon Vilh. Em. Karlsson	"	"
Gustav R. Vilh. Rylander	"	"
Gustav Teodor Gustavsson	"	"
Petter Aug. Karlssons sterbhus	"	"
Sven Johan Pettersson	"	"
Frans Edvard Adin	"	"
Oskar Em. Magnusson	"	"



46

Axel Robert Magnusson	Spexhult	Nässjö
Klas Albert Pettersson	"	"
Carl Johan Carlsson	Södra Målen	"
Anders Alfred Johansson	"	"
Anders Erik Gustav Isaksson	"	"
Sven Isak Einar Isaksson	"	"
Magnus Albert Pettersson	Kvarntorpet	"
Karl Gustav Rylander	Västansjö	Grimstorp

4/10 bid





FLÜGEBY ULLSPINNERI  
AKTIEBOLAG

— ETABLERAT 1886 —

Post- och Järnvägsadress: NÄSSJÖ

RIKSTELEFON:

Kontoret . . . 530 & 532 (växel)  
Lagret: Anknytning.  
Disponenten: Anknytning.  
Disponentens bostad . . . 160

Postgirokonto 6842

NÄSSJÖ den 5/12 1939.

Fullmakt

för

Fabrikör Wiktor Fredriksson, Isåsa, Nässjö,  
att vid gränsbedömningsförrättning i Isåsa den 5/12 1939  
föra vår talan och vår rätt bevaka.

Dag som ovan.

*Flugeby Ullspinneri Aktieföretag*  
*[Signature]*

Kungl.

Patent- och Registreringsverket

Aktiebolagsavdelningen

Stockholm

Att Kungl. patent- och registreringsverket den 12 december 1924 beviljat registrering för Flugeby ullspinneri aktiebolag, att styrelsen, som har sitt säte i Nässjö, enligt en den 24 augusti 1938 i aktiebolagsregistret intagen uppgift utgöres av disponenten Konrad Emil Fredriksson och fabrikören Axel Georg Fredriksson, båda i Nässjö, samt fabrikören Johan Wiktor Fredriksson i Nässjö landskommun, med Fru Beda Elisabet Fredriksson i Nässjö till Suppleant, och att firman tecknas, förutom av styrelsen, av Axel Georg Fredriksson, samt att därefter intill denna dag någon ändring härutinnan icke registrerats, det varder härmed till bevis meddelat. Stockholm den 15 juni 1939

Ex officio:

Frithiof Berglund.

Stämpel.

Rätt avskrivat intygar:

Onga Skom.

[Signature]

Lösen..... Kr. 1:50

Stämpel..... " 2:-

Summa Kr. 3:50

Kungl. Patent- och registreringsverkets kommissionär, på begäran.

Utdrag av mantalslängden för Nässjö socken av Tveta härad och  
Jönköpings län för år 1939.

<u>Fastigheten</u>	<u>Mantal</u>	<u>Reg:nr</u>	<u>Ägare</u>
Målen Södra nr 3	1/8	3 <sup>5</sup>	Carl Johan Karlsson;
" "	1/8	3 <sup>4</sup>	Anders Alfred Johansson;
" "	1/8	3 <sup>7</sup>	Anders Erik Gustaf Isaksson och Sven Isak Einar Isaksson;
" "	1/16	3 <sup>8</sup>	
" "	1/16	3 <sup>9</sup>	
" "	1/16	3 <sup>6</sup>	
Spexhult Skatteg.nr 1	1/8	1 <sup>9</sup>	Peter Aug. Karlssons sterbhus;
" "	1/8	1 <sup>9</sup>	Sven Johan Petersson;
" "	1/8	1 <sup>10</sup>	Frans Edvard Adin;
" "	Litt Dba 1/7	1 <sup>11</sup>	Oskar Emanuel Magnusson;
" "	" Dbb 1/28	1 <sup>12</sup>	
" "	" Dbc 1/14	1 <sup>13</sup>	Axel Robert Magnusson;
" "	1/8	1 <sup>8</sup>	Klas Albert Petersson;
" "	1/16	1 <sup>5</sup>	Johan Vilhelm Gustavssons stbh.
" "	1/16	1 <sup>5</sup>	Fru Ninni Linnea Hildegard
			Blomquist i kv. Gärdesgården 12, Nässjö stad;
" "	1/8	1 <sup>7</sup>	Systrarna Bengtsson i U.S.A. och i Söderhamm: arrend. Simon Vilhelm Emanuel Karlsson;
Spexhult Norrg.nr 2 Litt Aa	1/4	2 <sup>4</sup>	Gustaf Ragnar Vilhelm Rylander;
" Ad	15/800	2 <sup>7</sup>	
" Ac	1/40	2 <sup>8</sup>	Frans Edvard Adin i Spexhult;
" Ab	1/8	2 <sup>5</sup>	
" Ac	3/40	2 <sup>6</sup>	Gustaf Teodor Gustavsson;
" Af	5/800	2 <sup>9</sup>	
Spexhult Söderg.nr 3	Ba 1/12	3 <sup>2</sup>	Mårten Gustaf Adolf Adolfsson;
" "	Bc 5/96	3 <sup>4</sup>	Gustaf Ragnar Vilhelm Rylander i Spexhult Norrg.
" "	Bd 3/96	3 <sup>5</sup>	Karl Gustaf Rylander i Västan- sjö;
" "	Bb 1/12	3 <sup>3</sup>	Frans Edvard Adin i Spexhult Skatteg.;
" "	Bb 1/12	3 <sup>3</sup>	Johannes Peter Engbergs sterbhus

(forts.)

<u>Fastigheten</u>	<u>Mantal</u>	<u>Reg:nr</u>	<u>Ägare</u>
Qvarntorp nr 1	1/4	1	Magnus Albert Petersson;
Isåsa nr 1	1/8	9	Frans Oskar Johansson;
"	1/16	10	Jakob Simon Gustafsson;
"	1/8	3	Gustaf Edvard Björkman;
"	3/16	2	Gottfrid Lidström;
"	1/8	8	Karl Gunnar Valentin Hultgren
"		15	och Hugo David Valdemar Hultgren
"	11/96	1	Ernst Petrus Andersson;
"	1/8	7	Johan Algot Karlsson;
"	1/96	16	Axel Reinhold Möllerström och
"			Magnus Albert Petersson i
"		4	Qvarntorp;
"	1/8	1	Fru Greta Maria Karlsson,
			Ingeborg Adina Bengtsson och
			Artur Gunnar Johannes Bengtsson;

Postadressen är Nässjö;

Rätt utdraget betygar; Jönköping i Tveta, Vista och Mo fögderis härads-  
skrivarekontor den 13 november 1939.

*Gustaf Siewert*


*[Signature]*

Utan avgift.

Utdrag av mantalslängden för Nässjö stad, Jönköpings län för  
år 1939.

<u>Fastigheten</u>	<u>Mantal</u>	<u>Ägare</u>
Stadsägan nr 1 i Handskeryd, 1/8 Södra delen	}	Banktjänsteman E. Grunditz i Skillingaryd;
Stadsägan nr 2 i Handskeryd, 1/8		
Norra delen		

Rätt utdraget betygar; Jönköping i Tveta, Vista och Mo fögderis  
häradsskrivarekontor den 13 november 1939.



Utan avgift.

Distriktslantmätaren Carl E. Siewert, Eksjö, p.b. i tjänsten.



Ägobeskrivning över viss samfälld mark till Isåsa nr.1 skifteslag  
uti Nässjö socken av Jönköpings län,

upprättad vid laga skifte år 1939

Ägofigurer- nummers å kartan	Ägornas namn, ägoslag och naturlig beskaffenhet m. m.	Gradial	Inrösningsjord						Avrösningsjord				
			Åker			Äng och odlingsmark			Areal		Uppskattn.- innehåll		
			Areal		Uppskattn.- innehåll	Areal		Uppskattn.- innehåll	Areal		Uppskattn.- innehåll		
			Hektar	Ar	Kvm	Hektar	Ar	Kvm	Hektar	Ar	Kvm	Hektar	Ar
	I laga skiftet ingående ägor:												
	1. Högbacken från Södra Kåla till Kalleherzeds rögsäng: 7 alnar eller 4.16 m. bred												
1a	Samfälld mark i allmän väg	100									293		03
1b	" " " " " " " "	1									183		123
2	" " " " " " " "	100									241		02
3a	" " " " " " " "	1									500		500
3b	" " " " " " " "	100									237		02
3c	" " " " " " " "	100									990		990
4a	" " " " " " " "	100									2978		30
4b	" " " " " " " "	100									562		06
6b	" " " " " " " "	100									1414		14
7a	" " " " " " " "	100									89		01
8	" " " " " " " "	5									370		74
9	" " " " " " " "	5									204		41
10	" " " " " " " "	5									740		148
11a	" " " " " " " "	5									1190		238
12	" " " " " " " "	5									632		126
												10560	
	2. Vågen åt Spärrhult: 7 alnar eller 4.16 m. bred												
5	Samfälld väg med rögsperimet	100									761		08
6a	" " " " " " " "	100									820		08
												1581	
	3. Vågen åt Korrhög: 7 alnar eller 4.16 m. bred												
11b	Samfälld väg utan rögsperimet	5									690		138
	<i>Överföras</i>											12834	2452



Ägofigu- rernas nummer å kartan	Ägornas namn, ägoslag och naturlig beskaffenhet m. m.	Gradstal	Inrösningsjord						Avrösningsjord		
			Åker			Äng och odlingsmark			Areal		Uppskattn.- innehåll
			Areal	Uppskattn.- innehåll		Areal	Uppskattn.- innehåll		Areal	Uppskattn.- innehåll	
			Hektar	Ar	Kvm	Hektar	Ar	Kvm	Hektar	Ar	Kvm
	<p>Från Iga skiftet uteslutna ägor:</p> <p><i>Inga.</i></p> <p><del>Ausslutade löjeshöken</del></p> <p><del>Kallstofts nr. 2 rutter</del></p> <p><del>Gräns 1<sup>3</sup> &amp; Stadsens Jämnings 2<sup>4</sup> 9960</del></p> <p><del>Summa uteslutna ägor 9960</del></p> <p>I skifteslaget ej ingående men inom dess område belägna ägor:</p> <p>Inga</p> <p>Sammandrag av all i ägobeskriv- ningen upptagen mark:</p> <p>I lagskiftet ingående ägor 16831 2492</p> <p><del>Från lagskiftet uteslutna ägor 9960</del></p> <p>I skifteslaget ej ingående men inom dess område belägna löjeshöken</p> <p><del>Summa 8479 2492</del></p> <p>Gräns den 5 december 1939</p> <p>Landmätare Karl E. Sjöö</p> <p>Anteckningsman Gustaf Blomström</p> <p>Anteckningsman Gustaf Johansson</p> <p>God man God man</p>										



Tilldelningslängd till grund för laga skiftet å vissa samfällda ägor till Isåsa nr.1 skifteslag uti Nässjö socken av Jönköpings län.

upprättad år 1939

	Uppskattningsinnehåll								
	Inrösningsjord			Avrösningsjord			Summa		
	Hektar	Ar	Kvm	Hektar	Ar	Kvm	Hektar	Ar	Kvm
<p>Rörande grunderna för nedanstående nr 25 förtämlingens kottstall.</p> <p>Wennebatalen skall utgjöra delningens grund för hela delningens rannar.</p> <p>Av delningens rannor har inget varit för delningens rannor rannor och har.</p> <p>Rörande härav teidlar:</p>									
3/16									467
1/8									311
1/8									312
1/8									311
1/8									312
1/8									312
1/16									156
1/96									285
1/96									26
<p>1/96 = 0,0104167. Summa</p>									2492
<p>Sammanlagt som utdelt, utdelat skifteslagets sammanslagda ägodelar, som utdelas i ägobeskrivningens sammanslagda och i laga skiftet ingående ägor och som hela delningens sammanslagda ägodelar och delningens beskrivning.</p>									
									G. Gustav





Delningsbeskrivning vid laga skifte å vissa samfällda vägar och vattenområden till Isåsa skifteslag uti Nässjö socken av Jönköpings län.

upprättad år 1939

Ägofigurernas nummer å kartan	Ägoras namn, ägoslag och naturlig beskaffenhet m. m.	Gradtalet	Inrösningsjord						Avrösningsjord			
			Åker			Äng och odlingsmark			Areal		Uppskattn.-innehåll	
			Areal		Uppskattn.-innehåll	Areal		Uppskattn.-innehåll	Areal		Uppskattn.-innehåll	
			Hektar	Ar	Kvm	Hektar	Ar	Kvm	Hektar	Ar	Kvm	
	<u>Laga skiftet i Nässjö socken samt dess gränser och följande ägor:</u>											
	Isåsa											
	<u>Från laga skiftet utlagda ägor:</u>											
	Isåsa 1 <sup>13</sup> och Stora Järnvägar 1 <sup>24</sup>										9960	
	<u>Summa</u>										9960	
	<u>Undeckningsmark för delägare i Isåsa.</u>											
	Isåsa											
	<u>Vid laga skiftet utlagda ägor.</u>											
	Isåsa 1 <sup>3</sup> , 7 <sup>6</sup> , 12 <sup>2</sup>											
	hvarvållt följande ägor i sin rida vid laga skiftet fordvalda gränser:											
	7 <sup>2</sup> fordvalld mark med vedgränd 100										89	01
	7 <sup>6</sup> " " " " 100										1474	14
	13 " " " " 100										552	06
	16 " " " " 100										922	09
	<u>Summa</u>										3007	30
	<u>Fordvalld mark i ägoslag</u>											
	Summa										3007	30
	Summa										3007	30



Ägo- figu- rernas nummer å kartan	Ägornas namn, ägoslag och naturlig beskaffenhet m. m.	Graddtal	Inrösningsjord				Avrösningsjord			
			Åker		Äng och odlingsmark		Areal		Upp- skattn.- innehåll	
			Areal		Areal		Areal		Upp- skattn.- innehåll	
			Hektar	Kvm.	Hektar	Kvm.	Hektar	Kvm.	Hektar	Kvm.
	Överfört									
	skiftet <i>svidlade ägor</i>									
	3a <i>backfältet utom gräsmåsen och skogen</i> 1							500	500	
	3b <i>" " " " " "</i> 100							237	02	
	3c <i>" " " " " "</i> 1							990	990	
	4a <i>" " " " " "</i> 100							2978	30	
	6a <i>" " " " " "</i> 100							820	08	
	<i>Summa</i>							5525	1530	
	<i>Från 1<sup>33</sup> och 1<sup>34</sup> har rägrastat i fj 30 inom ägna gräser</i>									
	<i>Fördelning: ägoslag</i>									
	<i>Avrösningsjord</i>		14.90	14.90						
	<i>Avrösningsjord</i>		40.35	40						
	<i>Summa</i>		55.25	15.30						
	<i>Summa av förstådda ägor:</i>									
	<i>Avrösningsjord</i>		14.90	14.90						
	<i>Avrösningsjord</i>		40.35	40						
	<i>Summa</i>		55.25	15.30						
	<i>Förvärf: Fördelning av 0,1218 upprättade hektar, skall ut. C utlägg 121,80 kr. (jfr. 26 § prot.)</i>									
	<i>Fr. Nr. 1<sup>15</sup> Da. Från år 1914 ut. 1<sup>15</sup></i>									
	<i>har erhållit följande</i>									
	<i>ägor inom sin vid</i>									
	<i>haga skiftet förstådda</i>									
	<i>gräser</i>									
	9 <i>backfält mark utom utgrävt 5</i>							204	41	
	<i>Summa</i>							204	41	
	<i>Fördelning: ägoslag:</i>									
	<i>Avrösningsjord</i>	5	204	41						
	<i>Summa</i>		204	41						
	<i>Summa av förstådda ägor:</i>									
	<i>Avrösningsjord</i>		204	41						
	<i>Summa</i>		204	41						
	<i>Från 1<sup>15</sup> ut. 1<sup>15</sup> har erhållit följande</i>									
	<i>ägor inom sin vid</i>									
	<i>haga skiftet förstådda</i>									
	<i>gräser</i>									
	9 <i>backfält mark utom utgrävt 5</i>							204	41	
	<i>Summa</i>							204	41	
	<i>Fördelning: ägoslag:</i>									
	<i>Avrösningsjord</i>	5	204	41						
	<i>Summa</i>		204	41						
	<i>Summa av förstådda ägor:</i>									
	<i>Avrösningsjord</i>		204	41						
	<i>Summa</i>		204	41						



Ägo- figu- rernas nummer å kartan	Ägornas namn, ägoslag och naturlig beskaffenhet m. m.	Ordnal	Inrösningsjord						Avrösningsjord					
			Åker			Äng och odlingsmark			Areal			Upp- skattn.- innehåll		
			Areal		Upp- skattn.- innehåll	Areal		Upp- skattn.- innehåll	Areal		Upp- skattn.- innehåll			
			Hektar	Kvm.	Hektar	Ar	Kvm.	Hektar	Ar	Kvm.	Hektar	Ar	Kvm.	
	Överfört													
	<u>Sammandrag av förestående ägor:</u>													
	Körningsjord		740		148									
	Summa avrösningsjord		810		98									
	Summa		1550		156									
R N: 110 156	110 156		Förärf. av 1/8 auk. 1/10 har erhållit följande ägor inom sinna med luga skiftet fastställda gränser.											
	156		Sampållt mark med vägränset 100											
										91		01		
			Summa											
										91		01		
			Fördelning i ägoslag											
										91		01		
			Summa											
										91		01		
	<u>Sammandrag av förestående ägor:</u>													
										91		01		
			Summa											
										91		01		
	Förärf. av 0,0155 uppköpta och betade städer i denna fastighet utgör 1550 Ar. (jfr. 248 mat.)													
			Förärf. av 1/8 auk. 1/10											
N: 17			har erhållit följande ägor inom sinna med luga skiftet fastställda gränser.											
			Förärf. av 1/8 auk. 1/10											
	8		Sampållt mark utan vägränset 5											
			Samma skiftet											
	14		Sampållt mark med vägränset 100											
										370		78		
										178		02		
			Summa för båda skiften											
										548		76		
	Överföres													













Vidräkningen rörande penningrättshandlingar mellan delägarene vid laga stiftet 2 räknefulla budger till hela Träsa nr. 1 primära stiftet i Värsjö socken av jämböjnings lån; upprättad år 1939.

Litt.	Jordregister-nummer	Fastigheters namn, nummer och ägare m. m.	Mantaltal	Anledning till ersättning	Fordran		Skuld		Fordran		Skuld	
					Kr	öre	Kr	öre	Kr	öre	Kr	öre
A	12	Träsa nr. 1, Karl Rylander	$\frac{3}{16}$	13 nr. 13 28/9/39	4370							
B	13	Träsa nr. 1, Gustav Björkman	$\frac{1}{8}$	J	1570							
C	14	Träsa nr. 1, Sophia Bengtson, f. d. h. v. m.	$\frac{1}{8}$	J			12180					
Da	15	Träsa nr. 1, Ernst Andersson	$\frac{11}{16}$	J	2440							
Db	16	Träsa nr. 1, Axel Mollerström och M. S. Petersen	$\frac{1}{16}$	J	240							
Ea	19	Träsa nr. 1, Frans Oskar Johansson	$\frac{1}{8}$	J	1560							
Eb	10	Träsa nr. 1, Johan Gustavsson	$\frac{1}{16}$	J	1550							
F	17	Träsa nr. 1, Mgot Karlsson	$\frac{1}{8}$	J	2350							
G	18	Träsa nr. 1, Gunnar och David Kuchta	$\frac{1}{8}$	J			1900					
					14080		14080					
		Likviderna utlöses jämböjt protokoll 278, när stiftet tillit fastställt.										
		Träsa den 5 december 1939 På ämbetsstols utrop: Karl Edin Distriktskontrollör.										



Utdrag av domboken, hållen vid sam-  
manträde med Tveta, Vista och Mo domsagas  
ägodelningsrätt å tingsstället i Jönköping  
den 16 december 1940.

Nr 10. Till ägodelningsdomaren hade ingivits jämte handlingar och  
karta rörande ärendet ett så lydande yttrande:

"Till Herr Ägodelningsdomaren i Tveta, Vista och Mo domsaga.  
Sedan distriktslantmätaren i Eksjö distrikt Carl E. Siewert  
med biträde av gode män den 14 oktober 1938 börjat och den 5 decem-  
ber 1939 slutat laga skifte å samfälligheter till Isåsa by i Nüssjö  
socken samt med föranledande av bestämmelserna i 21 kap. 41 § jord-  
delningslagen hit översänt karta och handlingar rörande förrättnin-  
gen, har jag under återopande av bestämmelserna i 21 kap. 43 § be-  
rörda lag äran härigenom dels översända sagda konceptakt dels an-  
föra följande.

Vid här verkställd granskning hade anledning till anmärkning  
mot förrättningsens handläggande förekommit i de avseenden, som fram-  
gå av härvid fogade granskningsmemorial. Anmodad inkomma med för-  
klaring på grund av de gjorda anmärkningarna, har distriktslantmä-  
taren inkommit med härvid fogade yttrande.

De i granskningsmemorialet under punkterna 4-10 gjorda an-



märkningarna hava numera undanröjts genom av förrättningsmannen verkställda rättelser och kompletteringar.

Den under punkt 1 gjorda anmärkning<sup>en</sup> synes icke i och för sig böra innebära, att förrättningen måste återförvisas, eftersom behörig kungörelse varit utfördad och förrättningen icke överklagats.

Mera tveksamt torde vara, huruvida förrättningsmannens förklaring rörande vad som anmärkts under punkt 2, skall kunna godtagas. I och för sig har saken icke så stor betydelse och ett återförvisande av förrättningen på grund av den anmärkta omständigheten torde medföra kostnader för sakägarna, som skulle gå till avsevärt högre belopp än vad den jordremsa, varom saken handlar, kan vara värd.

Vidkommande den under punkt 3 gjorda anmärkningen kvarstår densamma alltjämt. Då emellertid den vid förrättningen verkställda bestämningen av gränserna mot fastigheten Isåsa 1<sup>13</sup> icke lagligen kunnat ske, torde berörda förrättningsåtgärd vara att anse såsom en nullitet. Vid sådant förhållande och då vägrad fastställelse å denna gränsbestämningsåtgärd icke berör skiftet i övrigt, synes förhållandet icke böra föranleda till annat än att den mot Isåsa 1<sup>13</sup> verkställda gränsbestämningen förklaras icke kunna fastställas.

Jönköping i länets lantmäterikontor den 21 september 1940.

Axel von Otter."

Vid yttrandet funnos fogade:

1/ Memorial

rörande granskning av laga skifte å samfälliga ågor till Isåsa by i Näsås socken.

1) Enär rågången mellan Isåsa och förutvarande Hanskeryd hemman numera är gräns för Näsås stad, hade byggnadsnämnden i Näsås jäml bestämmelserna i 7 kap. 1 § jämförda med 3 kap. 2 § J D L bort kallas till gränsbestämningen.

2) I samband med förrättningar för avstyckning av nuvarande Isåsa 1<sup>28</sup> och 1<sup>29</sup> hava gränsbestämningar verkstälts mot bl.a. samfälliga vägen mellan Isåsa by och Hanskeryd (gränsbestämningarna fastställda 2/3 1936, §§ 16 och 17). Härvid fastlogs nuvarande landsvägens västra begränsningslinje som gräns mellan de avstyckade områdena och samfälliga vägen. Berörda gränsbestämning synes av förrättningskartan rörande nu ifrågavarande laga skifte att dock icke hava beaktats.

3) I föreningen bil. C den 5 december 1939 avse de i mom. 1 och 2 samt delvis i mom. 3 upptagna bestämmelserna gränser mellan fastigheter, som icke ingå i skifteslaget. I berörda delar lär förrättningen icke kunna bli föremål för fastställelse.

4) Av förrättningshandlingarna framgår ej, huruvida någon utredning om eventuellt befintliga vägservitut verkstälts. Av i lantmäterikontoret befintliga avstyckningsakter framgår emellertid, att fastigheterna Isåsa 1<sup>33</sup> och 1<sup>34</sup>, avstyckningar från Isåsa 1<sup>6</sup>, hava rätt "att färdas över samfälliga vägen litt. a" (vid förevarande skifte benämnd Kyrkvägen). Härmed torde avses, att sagda fastigheter äga rätt att begagna vägen inom sina gränser.

Enär båda fastigheterna äro belägna vid nya landsvägen, har "Kyrkvägen" ej erfordrats som utfartsväg.

Sedan samfälliga vägen inom fastigheterna Isåsa 1<sup>33</sup> och 1<sup>34</sup> vid skiftet tilldelats Isåsa 1<sup>4</sup>, kommer berörda servitut att kvarstå och belasta 1<sup>4</sup>. Anteckning härom skulle i delningsbeskrivningen hava antecknats under ägolotten litt. C, Isåsa 1<sup>4</sup>.

5) Frågorna om undantag av mark för gemensamt behov och bildande av servitut synas av delägarna hava avgjorts genom förning den 5 december 1939. Av protokollet framgår emellertid icke att dessa frågor varit föremål för överläggning.

6) Under rubriken "Från laga skiftet uteslutna ägor" har i beskrivningarna upptagits Isåsa 1<sup>15</sup> och 1<sup>24</sup>. Dessa fastigheter tillhöra emellertid icke nu ifrågavarande skifteslag och äro icke heller belägna inom dettas gränser samt hade därför icke bort medtagas i beskrivningarna.

- 7) I vidräkning rörande penningersättningar angives "anledning till ersättning" vara 8 kap. 2 § jorddelningslagen. I stället borde 13 kap. 2 § hava åberopats.
- 8) Den vid skiftet utlagda ägolotten litt. Da har å kartan be-tecknats med D.
- 9) Å kartan är kringskiften "Handskeryd" ofullständig. Den bör vara stadsägan nr 1 i Handskeryd inom Nässjö stad.
- 10) Kartans skala är icke angiven.

Jönköping i länets lantmäterikontor den 28 augusti 1940.

Axel von Otter."

2/

F ö r k l a r i n g

till memorial rörande granskning av laga skiftet å samfälliga ägor till Isäsa by i Nässjö socken. /J. D. 946/1939/.

1. När förrättningsmannen gick att söka tolka lagen i denna del, så trodde han sig finna, att byggnadsnämnden icke kan anses såsom rågranne i den betydelse, som ordet har i J. D. L. 7 kap. 1 §. Vidare gäller förrättningen icke laga skifte inom stad eller liknande samhälle.

2. För att än ytterligare belysa berörda fråga, får jag värdsamt

anföra följande. På andra sidan landsvägen mot 1<sup>28</sup> och 1<sup>29</sup> har jag en återförvisad avstyckning, dnr 453. enligt ägodelningsrättens utslag den 12 september 1939, som i sin tur är den främsta orsaken till detta laga skifte. Återförvisningen skedde, på den grund att det måste anses ingå viss del av den samfälliga vägen i sagda avstyckning. Den samfälliga vägen är endast 6 alnar bred, varför vid sista utslaget icke hänsyn tagits till gränsbestämningarna vid 1<sup>28</sup> och 1<sup>29</sup>. Som detta senare utslag är i tiden senare än gränsbestämningarna mot 1<sup>28</sup> och 1<sup>29</sup> har förrättningsmannen ej ansett nödigt att anföra de redan bortförklarade bestämmelserna. För all säkerhets skull hava samtliga skiftesbodelägare förenat sig om vid skiftet, att godtaga skiftets gränser, sådana de äro å konceptkartan angivna.

3. De enmärkta punkterna i föreningen voro skrivna, innan det blev fullt klart, att 1<sup>13</sup> mot dess egen karta ändock omfattade hela bäcken till Isåsa.

4. Kompletterat i såväl koncept som avskrift.

5. Kompletterat i såväl koncept som avskrift.

6. Ja, det är nog riktigt. Struket i såväl koncept som avskrift.

7. Rättat i såväl koncept som avskrift.

8. Rättat.

9. Kompletterat.

## 10. Kompletterat.

Eksjö den 9. september 1940.

Carl E. Siewert."

Ärendet hade utsatts att förekomma härstädes denna dag, varom kungörelse vederbörligen uppläste samt förrättningsmannen och sakägarna underrättats.

Då ärendet nu företogs till handläggning, tillstädeskom icke någon sakägare.

Efter enskild överläggning meddelade ägodelningsrätten detta

U t s l a g.

Enär gränsbestämningarna i den i punkterna 1-3 i föreningen den 5 december 1939 omförmälda bäcken ej beröra skifteslaget, var-  
da desamma undanröjda.

Då i övrigt vid förrättningen, varöver besvär ej anförts, icke förelupit fel av beskaffenhet att utgöra hinder för fastställ-  
else, varder förrättningen härutinnan till framtida efterrättel-  
se fastställd.

Anteckning i in-teckningsprotokollet skall ske om att vid  
laga skiftet ägarna av Isåsa 1<sup>4</sup> ålagts att utgiva etthundratjugoen  
kronor 80 öre och ägarna av Isåsa 1<sup>8</sup> nitton kronor i ersättning

för överskott i tilldelning av samfälld mark att utgå när förrättningen blivit fastställd.

Talan mot detta utslag, såvitt förrättningen undanröjes, må föras genom till Kungl. Maj:ts och Rikets Göta hovrätt ställda besvär, vilka i två exemplar och åtföljda av ägodelningsrättens protokoll skola ingivas till ägodelningsdomaren inom trettio dagar, denna dag oräknad, eller på klagandens eget äventyr med posten insändas till ägodelningsdomaren så tidigt, att de före sagda tids utgång, kommer ägodelningsdomaren tillhanda.

Som ovan.

På ägodelningsrättens vägnar:

*Jensson*

# SLUTRÄKNING

för *verksamhet laga stift jämk gränsbestämming*  
*förrättning rörande samfälliga väggar till*  
*Isra nr. 1 primäre stifteslag*

uti *Närings* socken *Jämsjö* län;

upprättad enligt nedannämnda §§ i Kungl. Maj:ts förordning den 25 november 1927 (lantmäteritaxan).

1	2	3	4		5	
			Kr.	öre	Kr.	öre
	Ar, månader och dagar	Erskning för enhet	Kr.	öre	Kr.	öre
	Antal dagar	Kr.	öre			
		<b>Arvode</b>				
	för utfärdande av kallelser och kungörelser, enl. 5 §					
		50	18	50		
		25	5	25	23	75
	för ägomätning och upprättande av karta, enl. 8 §					
	grundbelopp		8	—		
	enligt gränsmätningstariffen:					
	skala 1: i åker km					
	" " " " "					
	" " " " "					
	skala 1: " åker "					
	" " " " "					
	" " " " "					
	numerisk inmätning av gränspunkter o. d.:					
	enligt polygonmätningstariffen, polygonsidornas medellängd meter:	50				
	enligt ägomätningstariffen:					
	skala 1: medelareal hektar; tomt, trädgård o. åker:					
	" " " " annan mark:					
	skala 1: " " " " tomt, trädgård o. åker:					
	" " " " annan mark:					
	för numerisk inmätning av stödpunkter, enl. 11 §					
	stakning och längdmätning av erforderliga, särskilda mätninglinjer:					
	i åker km	3				
	i annan mark "	6				
	för markering av stödpunkter, enl. 12 §					
	för beräkning av koordinater för gränspunkter, enl. 13 §					
	för kopiering av karta till koncept, enl. 17 §					
	grundbelopp		8	—		
	rågång eller annan ägo grän 300 cm	5	15	00		
	annan längdsträckning 200 "	2	4	00		
	skala 1: medelareal hektar:					
	" 1: " " "					
	25 procent av 19.00		4	75	31	75
	för insättning å kartan av ägo grän eller annan längdsträckning, enl. 18 §					
	grundbelopp		1	—		
	verkligt mått å kartan 25 cm	3	75	175		
	Överföres					57
						25



1	2		3	4	5
		Överfört			57 25
		för numerisk arealuträkning, enl. 19 §	pktr	40	
		för grafisk arealuträkning, enl. 20 §			
		skala 1: 4000, medelareal 0.07 hektar:	24 ägofig. 1.68 hektar	09 10	21.6 17
		" 1: .....	" ägofig. " hektar		" 23.3
		för införlingar i ägobeskrivningen, enl. 22 och 23 §§			
		ägofigurernas nummer m. m. enl. 22 §,	24 ägofig.	3	7.2
		ägornas naturliga beskaffenhet m. m. enl. 23 §,	24 "	6	144
		för upprättande av hävdeförteckning, enl. 24 §			
		.....	sid.	1	
		.....	"	3	
		för ägodelning, enl. 25 §			
		ägofigurer, enl. delningsbeskrivningen	24 st.	5	12.0
		" tillkomna genom delningen (skala 1: .....) "	0 "		
		" " " " " ( " 1: .....) "	9 "	1	9.0
		ägolotter à 0-1 hektar; för ägolotter	1.68 hektar	1 65	277
		" inr.-jord	" avr. "	1 40	
		" à 1-5 " ; " ägolotter	" st.	2	
		" inr.-jord	" hektar	65	
		" avr. "	" "	40	
		" à 5-20 " ; " ägolotter	" st.	3	
		" inr.-jord	" hektar	45	
		" avr. "	" "	20	
		" à 20-100 " ; " ägolotter	" st.	4	
		" inr.-jord	" hektar	40	
		" avr. "	" "	15	
		" à 100- " ; " ägolotter	" st.	5	
		" inr.-jord	" hektar	39	
		" avr. "	" "	14	
		<del>för utstakning, enl. 30 §</del>			
		<del>stakad linje, vilk längd överstiger 200 m.</del>	<del>st.</del>	<del>2</del>	
		<del>gränslinjer i dker</del>	<del>km</del>	<del>2</del>	
		<del>  " i annan mark</del>	<del>  "</del>	<del>4</del>	
		<del>minsta arvode</del>	<del>  "</del>	<del>3</del>	
		för utmärkande av ägogräns, enl. 31 §			
		änd- eller brytningspunkter	st.	1	
		" " "	"	60	
		visare eller utliggare	"	40	
		för säkerställande av ägogräns, enl. 32 §			
		änd- eller brytningspunkter	st.	50	
		stakning och längdmätning av erforderliga, särskilda mätninglinjer:			
		i dker	km	3	
		" annan mark	"	6	
		för skogsilkvärd, enl. 34 §			
		uppmätta och räknade träd	st.	0,4	
		i likviden ingående areal	hektar	20	
1938	18	1	efter dagberäkning, enl. 40 § och 32 § förrättningsprotokollet		
1939	5 7/12	1	för sammanträden med sakägare samt för uppsättande av protokoll, utlåtanden och föreningar	12	24 00
	2 1/12	1	<i>expänsförhållande</i>		12 00
1939	6	1	för nödig utrednings och undersöknings verkställande	12	12 00
			" urskiljande av inrösnings- och avrösningsjord	12	
			" gradering	12	
	2 5/7	2	" unders. o. komplettering av äldre karta, granskn. av arealuträkning	12	24 00
			" utvisande å marken av provisionell skiftesplan	12	
			" besiktning och värdering	12	
			" upprättande av handl. rörande	12	
			" " " " "	12	
			" " " " "	12	
			" " " " "	12	
			Överföres		72 00
					146 71

Överfört

14671

Lösen

för kopia av kartan enl. 46 §

grundbelopp

skala 1: 1:000, medelareal hektar:

" 1: " " "

rågdnng eller annan ägoqräns

annan längdsträckning

ägofg.  
hektar  
ägofg.  
hektar

300 cm  
200 "

Summa

vilken summa, enär lösen utgår samtidigt för 2 exemplar, höjes med 60 procent

Summa

varav här för ett exemplar utföres

för kopia av mätskisser, enl. 48 §

blad

för avskrift av handlingar, enl. 49 §

till utskrift

" koncepthandlingar

36 sid.  
1 "

Summa gottgörelse

Ersättning för förskjutna kostnader m. m.

Lösen för utdrag av mantalslängden jordeboken från karta beskrivning

För papper på väv till kopia av kartan

- " kartong till förvaring av kopian av kartan
- " inbindning av förrättningshandlingarna i koncept och avskrift
- " färder under pågående förrättning från bostaden till arbetsplats och åter samt emellan arbetsplatser enl. 11 § R. L.
- " hantering, materialier och transporter enl. 11 § R. L.

Förskjut. ersättn. till gode mannen *Johan Blomström*

" " " " " *Johan Johansson*

" " " " " " (verif.)

300

1960

1920

4180

Sluträkningens Summa

23206

## FÖRDELNING

Förestående summa 232 kronor 06 öre, fördelas jämligt 17 kap. 1 § lagen om delning av jord  
å landet och § förrättningsprotokollet sålunda:

H e m m a n s o c h l ä g e n h e t e r s														
n a m n	num- mer	mantal skattetal	littera	ä g ä r e	uppskatt- innehåll			b e l o p p						
					hektar	ar	kvm	Kr.	öre	Kr.	öre			
Gröna n. 1	12	$\frac{3}{16}$	A	Karl Rylander			30						279	bet
D	13	$\frac{1}{8}$	B	Gustaf Björkman			154						14	34 bet.
D	14	$\frac{1}{8}$	C	Agathe och Bengtson i Åbo. Karlson			15	30					142	47 bet.
D	15	$\frac{4}{96}$	Da	Ernst Andersson			41						3	82 bet
D	16	$\frac{1}{96}$	DB	A. Mollerström i Åbo. Pettersson			02						0	19 bet.
D	17	$\frac{1}{8}$	Ea	Franz Oskar Johansson			156						14	53 bet.
D	18	$\frac{1}{16}$	EB	Johel Gustavsson			01						0	09 bet.
D	17	$\frac{1}{8}$	F	Algot Karlsson			76						7	08 bet.
D	18	$\frac{1}{8}$	G	Gunna och David Kesteven			502						46	75 bet.
					Summa		2492						232	06

Den, som med denna räkning icke åtnöjes, äger att inom tre månader härefter anföra klander  
därå genom stämning å förrättningsmannen till ~~Freda, Kirka och Modersnoga i delning~~ fördelningsrätt.

Kempe den 12 december 1939

Karl Siewert

Distrikts-lantmätare.

Att delägarna den 14 december 1939 erhållit en med denna lika lydande räkning intygas.

Algot Carlsson

Härmed erkännes att jag den 14 dec 1929 <sup>79</sup>

emottagit avskrift av handlingarna rörande verkställt  
~~kopia av kartan~~

tegn skrift, sur. 422

i 9000 lvs samfällde väggar  
i Nömjörs socken

Algot Carlsson  
Mottagarens namnunderskrift.

Obs! Enär förrättningen icke får fastställas utan  
~~elutredovisas~~  
detta erkännande, måste detsamma omedelbart återsän-  
das undertecknat.

Plats för  
frimärke

Till

Distriktslantmätaren i Eksjö distrikt

Eksjö