

Karta
Avstyckning från Åkersta 3:18

Org. enhet
X4
Dnr
153/72

Upprättad år 1972 genom nymätning

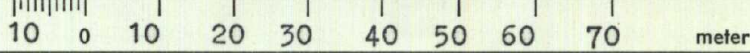
Sven Winberg
Sven Winberg
Förrättningslantmätare

REGISTRERINGSBEVIS
Datum 1972-09-28 Dnr R-677-72
Uppgift om åtgärd förrättningen avsett
har införts i fastighetsregistret.

Louise Nilsson
För fastighetsregistermyndigheten

Socken
Ljusdal
Län
Gävleborgs

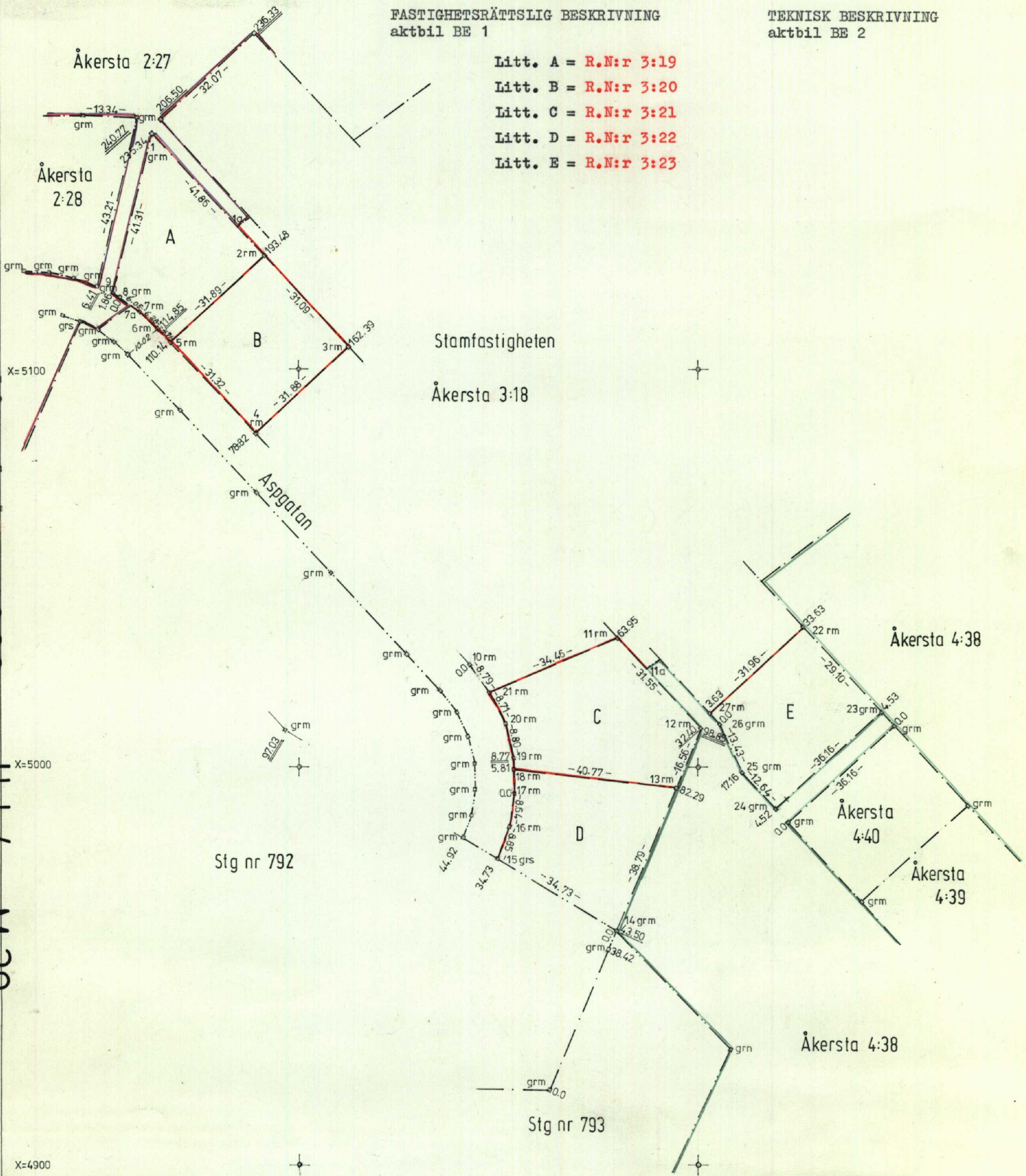
Kommun
Ljusdal
Skala
1: 1000



FASTIGHETSÄTTSLIG BESKRIVNING
aktbil BE 1

- Litt. A = R.N:r 3:19
- Litt. B = R.N:r 3:20
- Litt. C = R.N:r 3:21
- Litt. D = R.N:r 3:22
- Litt. E = R.N:r 3:23

TEKNISK BESKRIVNING
aktbil BE 2



Nyttillkomna gränser:
1a-2-3-4-5-6-7-7a; 2-5; 11-11a;
15-16-17-18-19-20-21-11; 13-18;
22-27.

Reg karta, lägesangivning:
Fk 16613:43,44 (680)


Arkivnummer m m

Signum: *AK* *AK* *AK* *AK* *S.H.*

Ljusdal nr. 4086
H.L.4. M39.

H.L.4. M39.
Ljusdal nr. 4086

Lantmäteriet BI 0339, 5 000, 66. SRA 61715



Akt nr:

21-LJJ-4086

AU\$21-LJJ-4086

Länsstyrelsen i Gävleborgs län	
Planeringsavd: Lantmäterienh	
Ink.	21. 08.
R - 677 - 72	

D.-Nr 153/72

HANDLINGAR

angående avstyckning från fastigheten Åkersta 3:18

i Ljusdals socken, Ljusdals kommun,
Gävleborgs län;

upprättade år 1972 av:
 Sven Winberg
 Förrättningslantmätare

Till akten hör	
.....	innel. kartblad
.....	1. plan. L 4, M 39,
.....	rull. "

Akten består av 1 band handlingar
 innehållande 12 numrerade sidor
 jämte 1 karta, plan

Ljusdal nr. 4086

FASTIGHETSBLDNINGSMYNDIGHETEN

BESKRIVNING

Sida

Aktbilaga

Datum

1
Dnr

BE 1

15.9.1972

153/72

Arende
Avstyckning från Åkersta 3:18

Kommun
Ljusdal

Län
Gävleborgs

Registreringsdatum

1972-09-28

Uppgift om åtgärd för-
rättningen avsett har in-
förts i fastighetsregistret

Sven Winberg
För fastighetsregistermyndigheten

Registerområde

Ljusdal

Fastighet, område m m 1	Fig 2	Areal rekognosc hektar		Ägare, uppgifter till lokal skattemyndighet och andra anmärkningar 5
		delareal 3	± ändring/summa 4	
<u>Lotten A</u> R.N:r 3:19			0,1002	Ägare till lotterna A - E: Ljusdals kommun Kommunalkontoret, 827 00 LJUSDAL
<u>Lotten B</u> R.N:r 3:20			0,0995	
<u>Lotten C</u> R.N:r 3:21			0,1309	
<u>Lotten D</u> R.N:r 3:22			0,1112	
<u>Lotten E</u> R.N:r 3:23			0,1009	

I tjänsten

Sven Winberg
Sven Winberg

Förrättningslantmätare

Gunnar Larsson
Gunnar Larsson

Ingenjör

TEKNISK BESKRIVNING

15.8.1972


Dnr 153/72

Avstyckning från fastigheten Åkersta 3:18 i Ljusdals socken och kommun, Gävleborgs län.



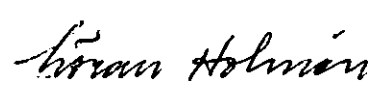

Koordinatförteckning		Koordinater	
Punkt	Markering	x	y
Gränspunkter			
1	grm	5159,19	6163,18
2	rm	5128,39	6191,53
3	rm	5105,52	6212,59
4	rm	5083,87	6189,20
5	rm	5106,90	6167,97
6	rm	5110,36	6164,78
7	rm	5114,69	6160,24
8	grm	5118,18	6155,29
9	grm	5119,05	6153,65
10	rm	5025,94	6242,60
11	rm	5033,08	6279,28
12	rm	5009,87	6300,65
13	rm	4994,60	6294,28
14	grm	4958,83	6279,36
15	grs	4976,92	6249,72
16	rm	4985,26	6252,71
17	rm	4993,78	6254,06
18	rm	4999,58	6253,83
19	rm	5002,52	6253,71
20	rm	5011,04	6251,61
21	rm	5018,92	6247,88
22	rm	5035,37	6326,30
23	grm	5013,98	6346,03
24	grm	4989,36	6319,54
25	grm	4998,66	6310,97
26	grm	5010,91	6305,42
27	rm	5013,58	6302,96

Ljusdals köpings koordinatsystem

I tjänsten


Gunnar Larsson
Ingenjör

Upplysningar lämnas av

Ärende	Avstyckning från Åkersta 3:18		
	Registerområde Ljusdal	Kommun Ljusdal	Län Gävleborgs
Förrättningslantmätare	Namn Sven Winberg		Handläggningsställe FBM:s kontor
Protokollförare	Namn Densamme		Handlagd <input type="checkbox"/> utan sammanträde <input checked="" type="checkbox"/> med sammanträde
Sakägare m m	Namn m m Ljusdals kommun ägare av Åkersta 3:18, genom kom.styr.ordf. Einar Andersson enl. fullmakt. Byggnadsnämnden i Ljusdals kommun genom ingenjör Göran Holmén, enl. fullmakt.		Närvarande
Yrkande	Sakägarna yrkade avstyckning av 5 tomter i enlighet med fastställd stadsplan.		
Fastighetsbildningsbeslut	Skäl Stadsplan fastställd den 4.2.1972. Fastighetsbildningen överensstämmer med planen. Ändamål: Bostad. Styckningslotterna är lämpliga för sitt ändamål.		
	Beslut Fastighetsbildning skall ske enligt karta och beskrivning, aktbilaga KA och BE. Avstyckad fastighet skall inte besvärmas av fordran som avses i 10 kap. 9 § 1 stycket fastighetsbildningslagen.		
Fördelning av förrättningskostnaderna	Ljusdals kommun skall betala hela kostnaden		
Aktmottagare	Ljusdals kommun		
Avslutningsbeslut och besvärshänvisning	Förrättningen avslutas. Den som är missnöjd får anföra besvär hos Byggnadsnämnden Gävle tingsrätt, fastighetsdomstolen, Box 196, 801 03 GÄVLE 1		
	inom fyra veckor från denna dag eller senast ¹		Datum 12.9.1972
Vid protokollet 			
Protokollet uppsatt/uppvisat	Förrättningen godkännes		
Datum 15.8.1972	 		
	Förrättningslantmätare		

Lantmäteriets Bl 0314 9. 1971. 30000 SRA Sthlm 15412

¹ Om besvär anförs skall vid besvärslagen fogas två avskrifter av denna och av handlingar som eventuellt hör till inlagen.

ANSÖKAN
om fastighetsbildning m m
Datum
25.6.1972

Ifylles av myndigheten	
Sida	Aktbilaga
1 (2)	A
Dnr 153/72	
Delg nr	

Blanketten bör ifyllas så fullständigt som möjligt.
Detta underlättar handläggningen. Markera
med x i tillämpliga rutor. Var god skriv tydligt.

Sändes till

Glöm inte att fylla i
uppgifter på nästa sida.

Ljusdals Lantmäteri-distrikt

827 00 Ljusdal

FASTIGHETSBLDNINGSMYNDIGHETEN
Ljusdals lantmäteri-distrikt

Ink. 15.6.72
Dnr 153/72

Ansökningen avser ¹		<input checked="" type="checkbox"/> avstyckning från :	<input type="checkbox"/> annan åtgärd nämligen :
Åkersta 3:18			
Registerområde (socken):	Kommun	Län	
Ljusdal	Ljusdal	Gävleborgs	

Uppgifter när ansökningen avser avstyckning

Avstyckningen avser		
<input checked="" type="checkbox"/> Helårsbostad	<input type="checkbox"/> Fritidsbostad	<input type="checkbox"/> Jord- eller skogsbruksändamål
<input type="checkbox"/> Annat ändamål nämligen :		
Överlåtelsehandling rörande område som skall avstyckas är		
<input checked="" type="checkbox"/> Ej upp-rättad	<input type="checkbox"/> Upprättad ² den (bifogas)	<input type="checkbox"/> Området är bebyggt
Köp, byte eller gåva avseende område av fastighet är giltigt endast om fastighetsbildning har sökts senast sex månader efter den dag överlåtelsehandlingen upprättades.		<input type="checkbox"/> Byggnadslov är beviljat den:

Uppgifter om berörda sakägare
skall lämnas på baksidan

Sökandes namnunderskrift³ LJUSDALS KOMMUN

Larsen Holmström

Anvisningar

¹ En enkel kartskiss kan fogas till ansökningen, t ex i blyerts på genomskinligt papper från tillgänglig karta (förrättningskarta, ekonomisk karta, byggnadslovskarta o d). Ange om möjligt angränsande fastigheter (eller dessas ägare), vägar, väderstreck o d. Om statligt bostadslån skall utnyttjas eller om förvärvstillstånd eller dispens från byggnadsförbud behövs, bör antecknas om sådant sökts (kopia av eventuellt beslut i sådant ärende bifogas).

² Om överlåtelsehandling är upprättad skall be- styrkt avskrift av denna insändas (helst i två maskinskrivna exemplar). Observera att köpet annars kan bli ogiltigt.

³ Har fastighet flera delägare undertecknas an- sökan av samtliga. Om sökanden är dödsbo bör kopia av bouppteckning bifogas. Avstyckning får sökas av förvärvaren av område om överlåtelse- handling finns upprättad. Ansökan får göras genom ombud, som skall bifoga fullmakt. Företrädare för bolag, förening o d skall bifoga registrerings- bevis eller protokollsutdrag.

Fastighetsbildningsmyndighetens anteckningar

Datum
Handläggningen överlåtes på
Enhetschef

ANSÖKAN
om fastighetsbildning m m
Datum
26.6.1972

Ifylles av myndigheten	
Sida	Aktbilaga
2	A
Dnr	

Blanketten bör ifyllas så fullständigt som möjligt. Detta underlättar handläggningen. Markera med x i ev tillämpliga rutor.
Var god skriv tydligt.

Uppgifter om de personer som berörs av åtgärden (sakägare)

Ägare till	Sakägare i egenskap av	Myndighetens anteckningar
Åkersta 3:18	<input checked="" type="checkbox"/> Sökande	
Namn, yrke/titel Ljusdals Kommun	<input type="checkbox"/> Köpare ⁴	
Utdelningsadress Fack 102	<input checked="" type="checkbox"/> Säljare ⁴	
Ortsadress (även postnummer) 827 00 Ljusdal	Telefon (även riktnummer) 0651/11790	
Ägare till	Sakägare i egenskap av	
Namn, yrke/titel	<input type="checkbox"/> Sökande	
Utdelningsadress	<input type="checkbox"/> Köpare ⁴	
Ortsadress (även postnummer)	<input type="checkbox"/> Säljare ⁴	
Ägare till	Sakägare i egenskap av	
Namn, yrke/titel	<input type="checkbox"/> Sökande	
Utdelningsadress	<input type="checkbox"/> Köpare ⁴	
Ortsadress (även postnummer)	<input type="checkbox"/> Säljare ⁴	
Ägare till	Sakägare i egenskap av	
Namn, yrke/titel	<input type="checkbox"/> Sökande	
Utdelningsadress	<input type="checkbox"/> Köpare ⁴	
Ortsadress (även postnummer)	<input type="checkbox"/> Säljare ⁴	
Ägare till	Sakägare i egenskap av	
Namn, yrke/titel	<input type="checkbox"/> Sökande	
Utdelningsadress	<input type="checkbox"/> Köpare ⁴	
Ortsadress (även postnummer)	<input type="checkbox"/> Säljare ⁴	
Ägare till	Sakägare i egenskap av	
Namn, yrke/titel	<input type="checkbox"/> Sökande	
Utdelningsadress	<input type="checkbox"/> Köpare ⁴	
Ortsadress (även postnummer)	<input type="checkbox"/> Säljare ⁴	
Ägare till	Sakägare i egenskap av	
Namn, yrke/titel	<input type="checkbox"/> Sökande	
Utdelningsadress	<input type="checkbox"/> Köpare ⁴	
Ortsadress (även postnummer)	<input type="checkbox"/> Säljare ⁴	

⁴ Vid avstyckning anges både säljare och köpare. Om överlåtelsehandling inte har upprättats men viss köpare till avstyckningsområdet ändå finns anges också denne.

153/72

Lju

Åtgärdstyper		Berörda fastigheter		Registerområde	
Avst		Åkerata 3:180		Ljusdal	
Kommunkod (4)		Kommunnamn (20)		Sökande	
2161		Ljusdal		Ljusdals kommun	
Åtgärdstyper, kod		Ink datum (6)		kommunalkontoret	
11		72-06-15		827 00 <u>Ljusdal</u>	
<input type="checkbox"/> Flera sökande					
Aktbilaga	Datum	Vidtagen åtgärd eller inkommen handling ¹		Anmärkningar	
KA		Förrättningskarta	Antal blad		
		<input checked="" type="checkbox"/> Upprättad	1		
		<input type="checkbox"/> Inte upprättad			
BE 1		Beskrivning			
		<input checked="" type="checkbox"/> Fastighetsrättslig beskrivning i särskild aktbilaga (BE)			
		<input type="checkbox"/> Fastighetsrättslig beskrivning på förrättningskartan (KA)			
BE 2		<input checked="" type="checkbox"/> Teknisk beskrivning i särskild aktbilaga (BE)			
		<input type="checkbox"/> Teknisk beskrivning på förrättningskartan (KA)			
A	15.6.1972.	Ansökan			
	21.6.72	<i>Inskrivningsuppgifter</i>			
PR	15.8.1972	Förrättningen avslutas. Protokoll.			
		Behörighetshandl. för Einar Andersson		Kom.fullm.beslut § 34/71	
		och Göran Holmén		BN beslut §23/72	

¹ Protokoll biläggs som aktbilagor PR 1, PR 2 osv i kronologisk ordning

