

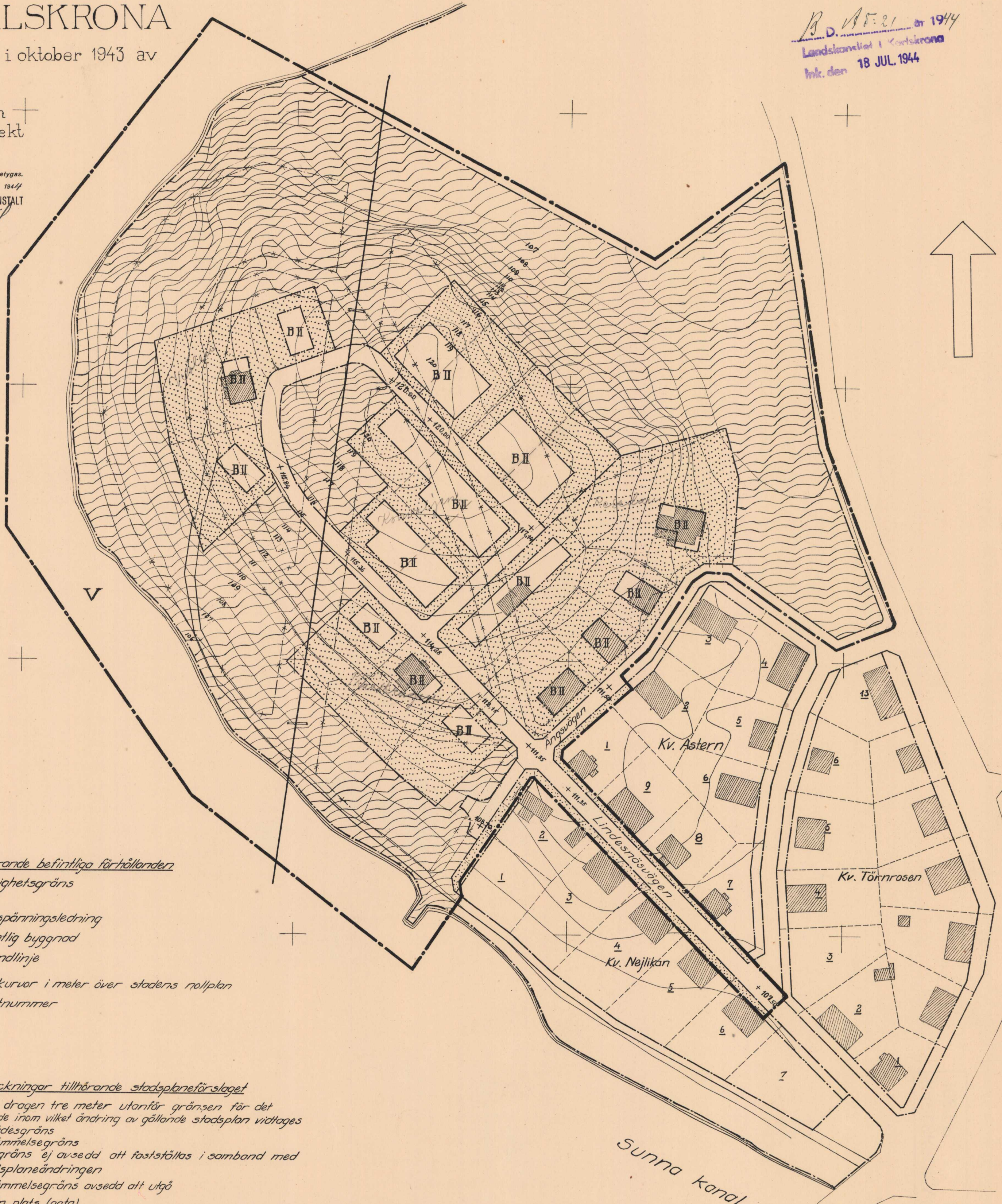
Tillhör stadsfullmäktiges i Karlskrona
 protokoll den 20 dec. 1943 § 19, betygat
 Ex officio:
 Sture Aspegrén
 Stadsfullm:s sekr.

Förslag till ändring av stadsplanen
 för del av stadsdelen
LINDESNÄS
 i KARLSKRONA
 upprättat i oktober 1943 av

Sigge Ullén
 stadsarkitekt

Kopians likhet med originalet betygat.
 Stockholm den 27 maj 1944
 STATENS REPRODUKTIONSANSTALT
P. Swennerlöf
 P. Swennerlöf

B. D. Asper år 1944
 Länskansliet i Karlskrona
 Ink. den 18 JUL. 1944



Beteckningar rörande befintliga förhållanden

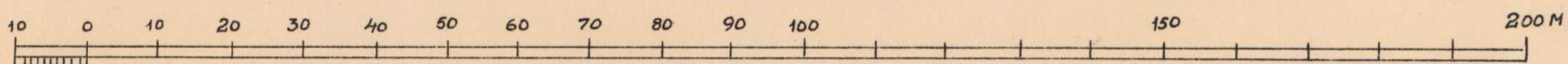
- Fastighetsgräns
- Väg
- Högspänningsledning
- Befintlig byggnad
- Strandlinje
- Nivåkurvor i meter över stadens nollplan
- Tomtnummer

Beteckningar tillhörande stadsplaneförslaget

- Linje dragen tre meter utanför gränsen för det område inom vilket ändring av gällande stadsplan vidtagas
- Områdesgräns
- Bestämelsegräns
- Tomtgräns ej avsedd att fastställas i samband med stadsplaneändringen
- Bestämelsegräns avsedd att utgå
- Allmän plats (gata)
- " " (park och plantering)
- Mark för bostadsändamål
- Mark, som ej får bebyggas
- Vattenområde
- Gatuhöjd
- Antal våningar


Tillhör Kungl. Maj:ts beslut
 den 17 mars 1944.
 Stockholm i Kommunikationsdepartementet.
 Ex officio:
 Nils Åren

Skala 1:1000.



Kopians likhet med originalet betygat
 Karlskrona den 17 juli 1944.

Sigge Ullén
 stadsarkitekt.



Akt nr:
1080-P90/66

AU\$1080-P90/66

Endast karta

1080-P90/66