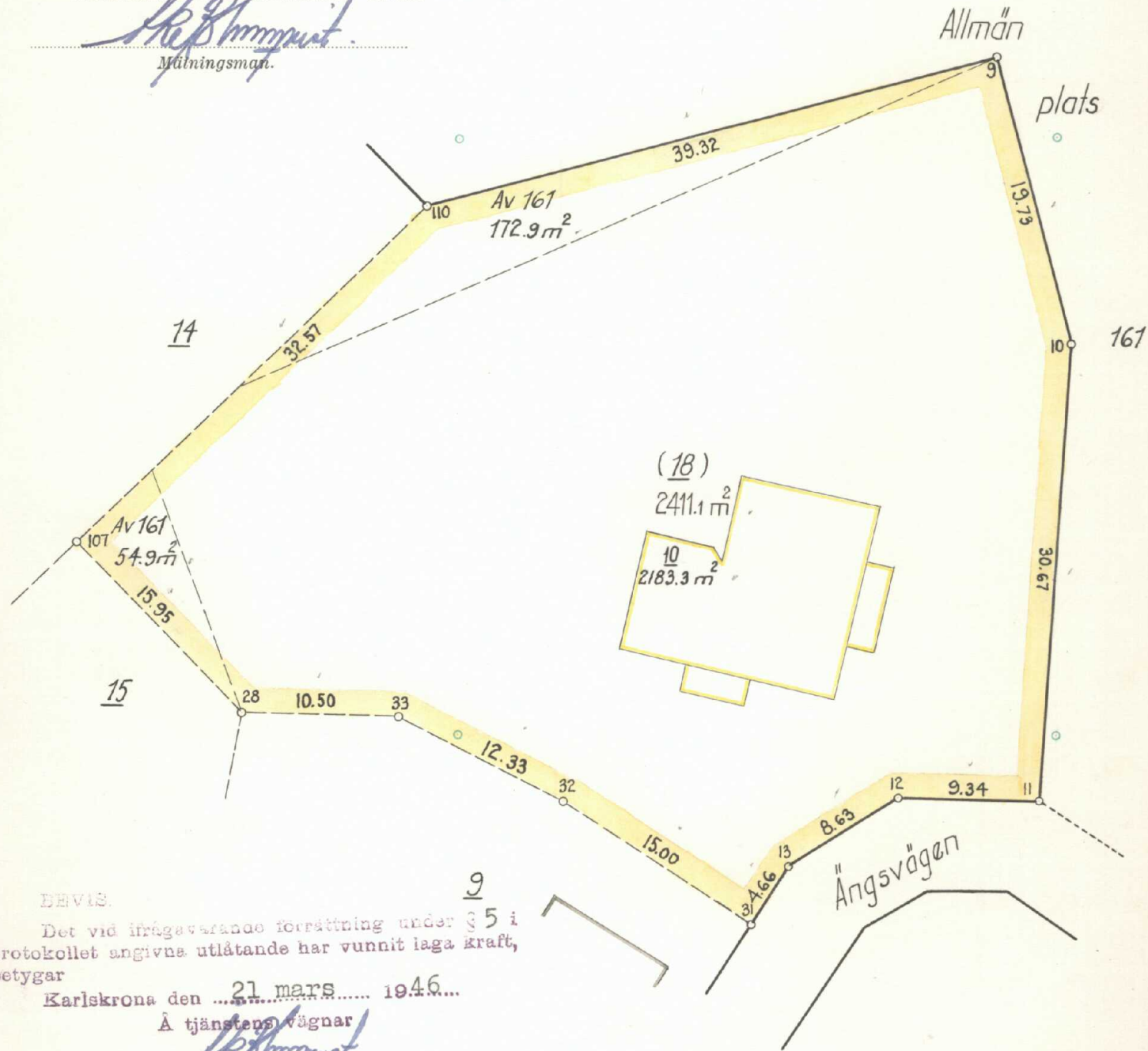


Karta över  
tomt nr 18 i kvarteret Resedan  
i Karlskrona stad

upprättad vid tomtmätning  
den 15 februari 1946 av

*H. P. Stenquist*  
Mättningsman.




BEVIS.  
Det vid ifrågasättande förrättning under § 5 i  
protokollet angivna utlåtande har vunnit laga kraft,  
betygar

Karlskrona den 21 mars 1946...

Å tjänstens vägnar

*H. P. Stenquist*  
Mättningsman.

Skala 1:400



Beteckningar:

- Kvartersgräns
- - - - - Gräns mellan gata och allmän plats
- ..... Fastighetsgräns
- Begränsning för tomt, som mätes
- 0(0) Tomtnummer å rättsligen, resp.  
administrativt bildad tomt
- 000 Stadsägonummer
- °0 Gränspunkt
- 0.00 Gränslängd i meter
- 0.0m<sup>2</sup> Ytinnehåll i kvadratmeter
- Byggnad av trä
- Byggnad av reveterat trä

Beskrivning: Tomten bildas av: tomten nr  
10 om 2183,3 kvm samt del av stadsägan  
nr 161 om 227,8 kvm.

Koordinater för hörnpunkter.

Nr	y	x	Markering
9	8 056.00	9 285.30	Järnrör i jord
10	8 061.03	9 266.22	betongmur
11	8 058.86	9 235.63	- - - -
12	8 049.52	9 235.79	- - - -
13	8 042.18	9 231.25	- - - - jord
28	8 006.58	9 241.42	- - - -
31	8 039.64	9 227.34	- - - -
32	8 027.05	9 235.50	- - - -
33	8 016.08	9 241.14	- - - -
107	7 994.49	9 252.89	- - - - berg
110	8 017.91	9 275.53	- - - -

1080K-KV184/10A



**Akt nr:**  
**1080K-KV184/10A**

\*AU\$1080K-KV184/10A\*

Protokoll över mättingsförrätt-  
ning å tomten nr 18 inom kvarteret Re-  
sedan i Karlskrona stad.

Tillhör och bebyggelse  
överskannas till stadsingenjörskontoret

Regist. 1964/5  
P. Röstam,  
reg. för.

Kv. 184.

10 a.

1080K-KV184/10A M



Protokoll över mättningsförrättning å  
tomten nr 18 inom  
kvarteret Resedan i Karlskrona stad.

§ 1.

År 1946 den 15 febr. inställde sig undertecknad mättningsman i Karlskrona å stadsingenjörskontoret i Karlskrona för att på grund av en till byggnadsnämnden inkommen ansökan verkställa mätning enligt 2 kap. i lagen om fastighetsbildning i stad av tomten nr 18 inom kvarteret Resedan i Karlskrona stad.

Sedan laga kallelse (bevis bilaga B) hade delgivits O.V.Karlsson såsom ägare av tomten nr 9, Fritz Eriksson och h.h. Ellen Eriksson såsom ägare av tomten nr 10 samt 227,8 kvm av stadsägan nr 161 tillsammans utgörande administrativt bildade tomten nr 18, Bostadsföreningen Resedan nr 15 u.p.a. genom Sven Svensson (registreringsbevis bilaga 1) såsom ägare av tomten nr 15, Bostadsföreningen Resedan nr 14 u.p.a. genom Johan Adolf Lif (registreringsbevis bilaga 2) såsom ägare av tomten nr 14 samt Karlskrona stad genom stadsombudsman Sture Aspegrén, vilken enligt för stadsombudsmannen gällande instruktion äger rätt att vid mättningsförrättningar föra stadens talan såsom ägare av stadsägan nr 161 samt angränsande gatu-  
mark,  
hade å för förrättningen utsatt tid infunnit sig Fritz Eriksson.

§ 2.

Den ansökan, som föranlett förrättningen, upplästes och lades som bilaga A till protokollet.

Vidare antecknades:

att något jävsförhållande icke kunde utrönas;

att tomten innehar egenskap av fri tomt

att tomten är bebyggd.

§ 3.

Företeddes:

- 1) Utdrag av tomtbildningslängd för tomten nr 18 i kvarteret Resedan i Karlskrona stad (bilaga C);
- 2) Av Kungl. Maj:t den 26/10 1923 fastställd stadsplan för stadsdelen Lindesnäs i Karlskrona stad vari kvarteret Resedan ingår;
- 3) Av Kungl. Maj:t den 17 mars 1944 fastställd ändring av stadsplan för del av stadsdelen Lindesnäs i Karlskrona stad vari kvarteret Resedan ingår;
- 4) Av Kungl. Maj:ts befallningshavande den 27 okt. 1944 fastställd ändring av tomtindelning för kvarteret Resedan;
- 5) Karta jämte protokoll över en av mätningssmannen E. Brinck den 6 april 1936 verkställd och lagakraftvunnen mätning av tomten nr 10 i kvarteret Resedan;
- 6) Karta jämte protokoll över en av mätningssmannen E. Brinck den 13 aug. 1942 verkställd och lagakraftvunnen mätning av tomten nr 9 i kvarteret Resedan;
- 7) Karta jämte protokoll över en av undertecknad mätningssman verkställd och lagakraftvunnen mätning av tomten nr 15 i kvarteret Resedan;
- 8) Karta jämte protokoll över en av undertecknad mätningssman verkställd och lagakraftvunnen mätning av tomten nr 14 i kvarteret Resedan;
- 9) Köpehandling av den 25 april 1945 där Karlskrona stad försålt tvenne områden om 54,9 resp. 172,9 kvm. av stadsågan nr 161 till Fritz Eriksson och h.h. Ellen Eriksson, vilka områden ingå i administrativt bildade tomten nr 18 i kvarteret Resedan.

Enligt för förrättningsmannen tillgängliga handlingar innehade O.V. Karlsson lagfart å tomten nr 9, Fritz Eriksson och h.h. Ellen Eriksson å tomten nr 10, som dessutom voro ägare av tvenne områden vilka ingå i administrativt bildade tomten nr 18 enligt köpeavtal § 3 mom 9 av detta protokoll, Bostadsföreningen Resedan nr 15 u.p.a. å tomten nr 15, Bostadsföreningen Resedan nr 14 u.p.a. å tomten nr 14 och var Karlskrona stad ägare av stadsågan nr 161 samt angränsande gatumark.

§ 4.

Utvisades vid besök å marken de förut utstakade gränserna för förevarande tomt, och förklarade sig på förfrågan de närvarande sakägarna anse såsom ostridiga samtliga sålunda utvisade gränspunkter, vilka alla försågos med varaktig markering.

§ 5.

Avgav förrättningsmannen följande

U T L Ä T A N D E.

Rätta sträckningen av gränserna för tomten nr 18 inom kvarteret Resedan i Karlskrona stad är, i överensstämmelse men nu utsatta gränsmärken och upprättad tomtkarta, följande:

<u>Nordvästra gränsen</u> mot tomten nr 14 mellan gränspunkterna nr 107 och 110 .....	32,57
mot stadsägan nr 161 mellan gränspunkterna nr 110 och 9 .....	39,32
<u>Östra gränsen</u> mot stadsägan nr 161 mellan gränspunkterna nr 9 och 10 .....	19,73
mellan gränspunkterna nr 10 och 11 .....	30,67
<u>Sydöstra gränsen</u> mot Ängsvägen mellan gränspunkterna nr 11 och 12 .....	9,34
mellan gränspunkterna nr 12 och 13 .....	8,63
mellan gränspunkterna nr 13 och 31 .....	4,66
<u>Sydvästra gränsen</u> mot tomten nr 9 mellan gränspunkterna nr 31 och 32 .....	15,00
mellan gränspunkterna nr 32 och 33 .....	12,33
mellan gränspunkterna nr 33 och 28 .....	10,50
mot tomten nr 15 mellan gränspunkterna nr 28 och 107 .....	15,95

§ 6.

Tomtens areal enligt nu företagen mätning utgör tvåtusenfyrahundraelva 1/10 (2411,1) kvadratmeter.

§ 7.

Tomten bildas av: tomten nr 10 om 2183,3 kvm. samt del av stadsägan nr 161 om 227,8 kvm.

§ 8.

Förrättningsmannen tillkännagav, att kostnaden för förrättningen skulle gäldas av ~~sökanden~~ <sup>Karlskrona stad</sup> enligt fastställd taxa ~~samt överklampades och godkändes räkning av förrättningskostnaderna~~.

§ 9.

Härefter förklarade förrättningsmannen förrättningen, i vad den avsåge gränsbestämning, avslutad och meddelade, att den, som vore missnöjd med det i ovanstående § 5 intagna utlåtandet, hade att vid talans förlust inom trettio dagar från denna dag till ägodelningsdomaren i Karlskrona ingiva sina till ägodelningsrätten därstädes ställda besvär eller ock på eget äventyr dit insända dem med posten så tidigt, att de före sagda tids utgång komme ägodelningsdomaren tillhanda.

Vidare förekom ej betygar, år och dag som ovan

Å tjänstens vägnar:

*[Signature]*  
Mättningsman.

Ovanstående protokoll, jämte däri i § 5 intaget utlåtande, varav <sup>jag</sup> ~~vi~~ undertecknad ~~er~~ tagit del, godkännes och godkänna <sup>er jag</sup> ~~vi~~ i vad på <sup>mig</sup> ~~oss~~ ankommer förrättningen till alla delar:

Karlskrona den 15/2 1946.

*Frits Ericsson*

Ovanstående namnteckning ~~er~~ bevittnas å tjänstens vägnar: *Z. R. K.*

*[Signature]*  
Mättningsman.

Att undertecknad denna dag emottagit ett exemplar av ovanstående protokoll jämte karta erkännes

Karlskrona den 29/3 1946.

*Frits Ericsson*

Ovanstående egenhändig namnteckning bestyrkes

Karlskrona den 29/3 1946.

Å tjänstens vägnar:

*[Signature]*  
Mättningsman.

Att besvär emot förestående förrättning hittills icke inkommit till ägodelningsdomaren i Karlskrona; betygar Karlskrona rådhus den 21 mars 1946.

På ämbetets vägnar:  
*[Signature]*

Stadsingenjören,  
Karlskrona

D:nr

*Prof 41/1945*

Ank. den

*7.5 1945*

*Till*

*Byggnadsnämnden i Karlskrona.*

Undertecknad får i egenskap av ..... ägare ..... till tomten n:r. .... (18) .....  
inom kvarteret ..... Resedan ..... i Karlskrona jämlikt föreskrifterna i lagen om  
fastighetsbildning i stad 2 kap. härmed anhålla om uppmätning av ovannämnda tomt.

Följande handlingar bifogas:

- ..... st. lagfartsbevis.
- ..... » utdrag ur lagfartsprotokoll.
- ..... » köpebrev.
- ..... » karta.
- ..... » fullmakt.

Karlskrona den 7 maj ..... 19 45

*Fritz Ericson*



# Kallelse.

Med anledning av därom gjord ansökan kommer sammanträde för mätning enligt 2 kap. i lagen om fastighetsbildning i stad av tomt n:r 18 i kvarteret

Resedan i Karlskrona att hållas med början å stadsingenjörskontoret fre- dagen den 15 februari 1946 kl. 10<sup>00</sup>

Sakägare kallas härmed till denna förrättning och anmanas att vid sammanträdet förete sina åtkomsthändingar jämte de kartor och handlingar, som i övrigt må vara att tillgå och kunna lända till upplysning i ärendet, ävensom att, där så erfordras, själv eller genom ombud utvisa gräns för tomt.

Därest inställelse sker genom ombud, skall fullmakt i huvudskrift företes.

Karlskrona den 01 februari 1946

  
Mättningsman


Kallelsen erkännes:

För tomt n:r 9 kallas:


Byggmästare O.V. Karlsson



För tomt n:r 10 kallas:  
samt nybildade tomt nr 18  
Folkskollärare Fritz Eriksson och  
h.h. Ellen Eriksson



För tomt n:r 15 kallas:  
Bostadsföreningen Resedan nr 15  
u.p.a.



För tomt n:r 14 kallas:  
Bostadsföreningen Resedan nr 14  
u.p.a.


För tomt n:r kallas:

För tomt n:r kallas:

För tomt n:r kallas:

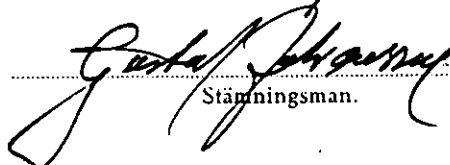
För tomt n:r kallas:

Ombud för staden, ägare till an-  
gränsande gatumark samt stadsägan  
nr 161:  
Stadsombudsmannen



Ovanstående kallelse har delgivits därå antecknade sakägare minst åtta dagar före den angivna sammanträdesdagen, betygar:

Karlskrona den 5/2 1946


  
Stämningssman





Karlskrona

stad.

8	9	10
Beteckning, varunder tomtens särskilda delar upptagits å registerkartan, jämte dessa delars areal i kvadratmeter	Upplägg i fastighetsregistret eller rum i bihang B eller C, där i kolumn 8 redovisat område upptagits	Särskilda anteckningar
av stadsplan 161-227,8 <sup>m<sup>2</sup></sup> " tomten nr 10-2183,3	stadsplan. I: 141 tomt. IX: 193	
Rätt utdraget betygar Karlskrona den 10 oktober 1945		
Ex officio:  Registerförare.		



Avskrift.

Fr. 1915:1

På begäran intygas härmed, att i det härstädes förda föreningsregistret angående Bostadsföreningen Resedan nr 15 u.p.a., vars styrelse har sitt säte i Karlskrona, denna dag intagits anmälan att styrelsen utgöres av Sven Einar Svensson, Karlskrona, ordinarie ledamot, med Elsa Hilmy Svensson, Karlskrona, som suppleant.

Karlskrona & landskansliet den 6 juni 1945.

På tjänstens vägnar:

Gösta Althini

Gösta Althini

STÄMPEL.

Stämpel 3 kronor.

Rätt avskrivet betyga:

.....  
*Mary Hakugård*

.....  
*Gösta Althini*

Avskrift.

Fr. 1924:1.

På begäran intygas härmed, att i det härstädes förda föreningsregistret angående Bostadsföreningen Resedan nr 14 u.p.a. vars styrelse har sitt säte i Karlskrona, denna dag intagits anmälan att styrelsen utgöres av Johan Adolf Lif, Karlskrona, ordinarie ledamot, med Signe Maria Elevira Lif, Karlskrona, som suppleant.

Karlskrona å landskansliet den 6 juni 1945.

På tjänstens vägnar:

Gösta Althini

Gösta Althini

STÄMPEL.

Stämpel 3 kronor.

Rätt avskrivet betygar:

*Gustaf Johansson* ..... *Mary Kalugörst* .....