

Aktbilaga KA

Avstyckning från Äng 1:340
i Dals Eds socken och kommun
Älvsborgs län

Upprättad år 1975

Hans Bergfeldt
Hans Bergfeldt
Förrättningslantmätare

- Lotterna A - I = R.N:r 1:341 - 1:349
- " K - Ö = R.N:r 1:350 - 1:367
- " Aa - Ai = R.N:r 1:368 - 1:376
- " Ak - Au = R.N:r 1:377 - 1:387

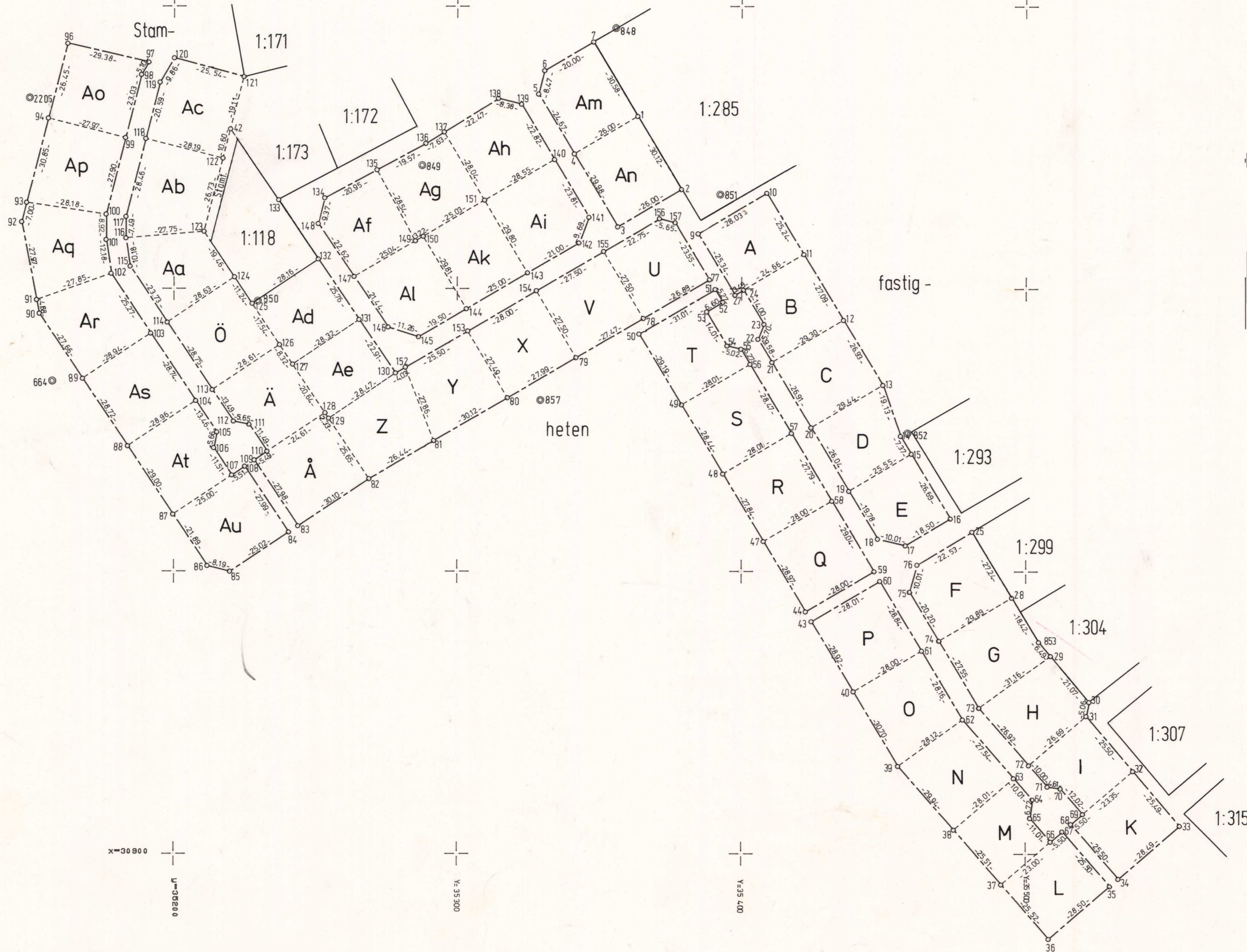
Fastighetsrättslig beskrivning
aktbilaga BE 1

Teknisk beskrivning
aktbilaga BE 2

REGISTRERING



Datum
1975-05-02
Införing i fastighetsregistret har
verkställts beträffande

Hans Bergfeldt



1007

1007



Akt nr:

15-DAJ-1007

AU\$15-DAJ-1007

FASTIGHETSBILDNINGSMYNDIGHETEN

Vänerns lantmäteridistrikt

Länstyrelsen, Vänerns borg Planeringsavdelningen Lantmäterienheten	
Ink	75 03. 24.
11	377-75

HANDLINGAR

Upprättade år 1975	Dnr 308/74
Ärende Avstyckning från Äng 1:340	
Registerområde Dals Ed	
Kommun Dals Ed	Län Älvsborg

Till akten hör

1 band

21 numrerade sidor

— inneliggande karta

1 annan karta

99

Vänersborgs lantmäteridistrikt

Datum 1975-03-24

308/74

Ärende Avstyckning från Äng 1:340		Kommun Dals Ed	Län Älvsborg
Registerområde Dals Ed		Registreringsdatum 1975-05-02	Dnr 377-75
		<input checked="" type="checkbox"/> Uppgift om åtgärd för- rättningen avsett har in- förts i fastighetsregistret	

[Signature]
För fastighetsregistermyndigheten

Fastighet, område m m 1	Fig 2	Areal total , m ²		± ändring/summa 4	Ägare, uppgifter till lokal skattemyndighet och andra anmärkningar 5
		delareal 3			
<u>Lotten A</u>	R. Nr 1:341			711	Ägare till lotterna A-Au: Dals Eds kommun Box 31 660 01 ED Rättelse 1977-07-22 se akt 1051.
<u>Lotten B</u>	R. Nr 1:342			721	
<u>Lotten C</u>	R. Nr 1:343			791	
<u>Lotten D</u>	R. Nr 1:344			702	
<u>Lotten E</u>	R. Nr 1:345			660 760	
<u>Lotten F</u>	R. Nr 1:346			785	
<u>Lotten G</u>	R. Nr 1:347			789	
<u>Lotten H</u>	R. Nr 1:348			782	
<u>Lotten I</u>	R. Nr 1:349			635	
<u>Lotten K</u>	R. Nr 1:350			731	
<u>Lotten L</u>	R. Nr 1:351			727	
<u>Lotten M</u>	R. Nr 1:352			648	
<u>Lotten N</u>	R. Nr 1:353			805	
<u>Lotten O</u>	R. Nr 1:354			824	
<u>Lotten P</u>	R. Nr 1:355			809	
<u>Lotten Q</u>	R. Nr 1:356			812	
<u>Lotten R</u>	R. Nr 1:357			779	
<u>Lotten S</u>	R. Nr 1:358			797	
<u>Lotten T</u>	R. Nr 1:359			775	
<u>Lotten U</u>	R. Nr 1:360			730	
<u>Lotten V</u>	R. Nr 1:361			756	
<u>Lotten X</u>	R. Nr 1:362			770	
<u>Lotten Y</u>	R. Nr 1:363			764	
<u>Lotten Z</u>	R. Nr 1:364			784	
<u>Lotten Å</u>	R. Nr 1:365			842	

Fastighet, område m m 1	Fig 2	Areal hektar, m ²		± ändring/summa 4	Ägare, uppgifter till lokal skattemyndighet och andra anmärkningar 5
		delareal 3			
<u>Lotten Ä</u>	R. Nr	1:366		775	
<u>Lotten Ö</u>	R. Nr	1:367		823	
<u>Lotten Aa</u>	R. Nr	1:368		759	
<u>Lotten Ab</u>	R. Nr	1:369		880	
<u>Lotten Ac</u>	R. Nr	1:370		832	
<u>Lotten Ad</u>	R. Nr	1:371		729	
<u>Lotten Ae</u>	R. Nr	1:372		651	
<u>Lotten Af</u>	R. Nr	1:373		744	
<u>Lotten Ag</u>	R. Nr	1:374		779	
<u>Lotten Ah</u>	R. Nr	1:375		792	
<u>Lotten Ai</u>	R. Nr	1:376		829	
<u>Lotten Ak</u>	R. Nr	1:377		745	
<u>Lotten Al</u>	R. Nr	1:378		786	
<u>Lotten Am</u>	R. Nr	1:379		778	
<u>Lotten An</u>	R. Nr	1:380		781	
<u>Lotten Ao</u>	R. Nr	1:381		774	
<u>Lotten Ap</u>	R. Nr	1:382		822	
<u>Lotten Aq</u>	R. Nr	1:383		789	
<u>Lotten Ar</u>	R. Nr	1:384		833	
<u>Lotten As</u>	R. Nr	1:385		832	
<u>Lotten At</u>	R. Nr	1:386		786	
<u>Lotten Au</u>	R. Nr	1:387		837	

I tjänsten

Hans Bergenfeldt
Hans Bergenfeldt
Förrättningslantmätare

Sven Johanson
Mätningssingenjör

ÅNGDALSSOCKEN DNR 308.74 P1B

KOORDINATFÖRTECKNING

PUNKT NR	X	Y
1	31161.01	35363.51
2	31135.11	35378.89
3	31121.93	35356.48
4	31147.70	35341.17
5	31168.91	35328.57
6	31177.12	35330.67
7	31187.30	35347.89
8	31124.48	35385.20
9	31119.57	35384.76
10	31133.91	35408.84
11	31112.29	35421.87
12	31089.09	35435.86
13	31066.03	35449.76
14	31047.94	35455.98
15	31041.62	35459.78
16	31018.76	35473.56
17	31009.25	35457.69
18	31011.55	35447.95
19	31028.54	35437.83
20	31050.91	35424.50
21	31074.03	35410.73
22	31082.26	35405.82
23	31087.57	35407.90
24	31099.59	35400.73
25	31014.04	35481.11
27	31097.80	35397.73
28	30990.71	35495.17
29	30969.96	35508.86
30	30953.83	35522.42
31	30948.87	35521.41
32	30929.38	35537.86
33	30909.90	35554.30
34	30891.23	35532.78
35	30888.61	35529.76
36	30869.93	35508.23
37	30889.20	35491.50
38	30908.46	35474.78
39	30931.07	35455.15
40	30957.45	35439.44
41	31157.51	35285.56
42	31156.41	35219.93
43	30982.29	35424.63
44	30985.73	35422.59
46	31142.27	35257.42
47	31010.62	35407.76
48	31034.54	35393.51
49	31058.97	35378.95
50	31084.05	35364.01
51	31099.77	35390.74
52	31095.24	35393.43
53	31091.87	35387.76
54	31079.84	35394.93
55	31078.68	35399.81
56	31073.30	35403.02

ÅNG DAL S EDS SOCKEN DNR 308.74 P1B

KOORDINATFÖRTECKNING

PUNKT NR	X	Y
57	31048.84	35417.59
58	31024.96	35431.81
59	31000.01	35446.67
60	30996.58	35448.72
61	30971.80	35463.48
62	30947.61	35477.89
63	30926.81	35495.94
64	30919.25	35502.50
65	30912.58	35501.67
66	30904.26	35508.88
67	30907.86	35513.04
68	30910.48	35516.06
69	30914.08	35520.22
70	30923.16	35512.35
71	30923.84	35507.79
72	30931.39	35501.24
73	30951.72	35483.60
74	30975.39	35469.50
75	30992.74	35459.16
76	31002.39	35461.83
77	31103.18	35388.70
78	31089.55	35365.52
79	31075.62	35341.85
80	31061.43	35317.72
81	31046.16	35291.76
82	31032.75	35268.97
83	31016.03	35243.94
84	31013.80	35240.62
85	30999.90	35219.82
86	31001.92	35211.88
87	31020.14	35199.74
88	31044.28	35183.67
89	31068.18	35167.75
90	31091.20	35152.42
91	31096.00	35151.52
92	31123.49	35146.37
93	31130.28	35148.09
94	31160.39	35155.67
96	31186.64	35162.37
97	31180.03	35191.00
98	31175.64	35188.40
99	31153.31	35182.78
100	31126.25	35175.98
101	31117.33	35175.99
102	31105.28	35177.78
103	31084.26	35191.81
104	31060.35	35207.76
105	31049.15	35215.23
106	31043.60	35214.13
107	31034.03	35220.52
108	31037.09	35225.10
109	31039.31	35228.42
110	31042.36	35232.99
111	31051.91	35226.61

ÅNG DAL S EDS SOCKEN DNR 308.74 P1B

KOORDINATFÖRTECKNING

PUNKT NR	X	Y
112	31053.02	35221.07
113	31064.24	35213.59
114	31088.15	35197.63
115	31107.89	35184.47
116	31117.96	35182.99
117	31125.45	35182.99
118	31153.04	35189.96
119	31173.00	35195.00
120	31181.50	35200.00
121	31174.92	35224.68
122	31146.14	35217.29
123	31120.25	35210.64
124	31104.06	35221.43
125	31094.71	35227.66
126	31080.12	35237.39
127	31073.20	35242.00
128	31056.03	35253.45
129	31054.09	35254.74
130	31070.12	35278.27
131	31089.10	35265.44
132	31110.44	35251.02
133	31131.30	35236.99
134	31132.06	35253.26
135	31142.04	35271.68
136	31151.36	35288.89
137	31155.41	35295.36
138	31167.32	35314.41
139	31165.35	35322.55
140	31145.73	35334.20
141	31125.26	35346.36
142	31116.23	35342.84
143	31105.59	35324.74
144	31092.91	35303.20
145	31083.02	35286.39
146	31086.47	35275.67
147	31104.23	35263.66
148	31122.97	35251.00
149	31116.93	35285.24
150	31118.56	35288.02
151	31131.25	35309.59
152	31072.16	35281.75
153	31085.09	35303.73
154	31099.29	35327.86
155	31113.24	35351.56
156	31124.77	35371.17
157	31123.41	35376.65
500	31174.06	35325.51
664	31067.39	35157.13
665	30994.57	35297.57
780	31087.46	35361.98
830	31016.86	35245.19
840	31012.97	35239.37
848	31192.23	35355.81
849	31143.58	35287.67

ÄNG DAL S EDS SOCKEN DNR 308.74 P1B.

KOORDINATFÖRTECKNING

PUNKT NR	X	Y
850	31095.65	35229.78
851	31133.29	35392.38
852	31048.95	35458.08
853	30974.93	35504.68
854	30920.57	35549.76
857	31060.68	35329.23
960	31181.57	35161.07
1000	31138.22	35406.24
1007	31050.01	35459.42
1230	31116.25	35209.61
1340	31128.73	35247.11
1380	31170.50	35319.49
1550	31105.18	35351.42
1570	31121.18	35377.98
2205	31167.51	35149.21
8500	30996.85	35215.26
9000	31105.21	35392.15

I tjänsten:

Hans Bergenfeldt
Hans Bergenfeldt

Ärende	Avstyckning från Äng 1:340		
	Registerområde Dals Ed	Kommun Dals Ed	Län Älvsborg
Förrättningslantmätare	Namn Hans Bergenfeldt		Handläggningsställe FBM:s lokalkontor
Protokollförare	Namn Sven Johanson		Handlagd <input checked="" type="checkbox"/> utan sammanträde <input type="checkbox"/> med sammanträde
Sakägare m m	Namn m m Dals Eds kommun, ägare till Äng 1:340		Närvarande
Yrkande	Se ansökan, aktbil A		
Fastighetsbildningsbeslut	Skäl Avstyckning sker för permanentbostadsändamål. Avstyckning sker i enlighet med förslag till byggnadsplan. Planförslaget är antaget av kommunfullmäktige 1974-06-28 § 84 och är för närvarande föremål för fästställelseprövning. Några markägaramärkningar i vad avser nu berört område har ej förekommit. Ett flertal byggnadsdispenser har meddelats.		
	Beslut Fastighetsbildning skall ske enligt karta och beskrivning, aktbilaga KA och BE. Avstyckad fastighet skall inte besvärmas av fordran som avses i 10 kap 9 § första stycket fastighetsbildningslagen.		
Fördelning av förrättningskostnaderna	Dals Eds kommun hela kostnaden		
Aktmottagare	Dals Eds kommun, Box 31, 660 01 ED		
Avslutningsbeslut och besvärshänvisning	Förrättningen avslutas. Den som vill besvara sig får anföra besvär hos Vänersborgs tingsrätt, Fastighetsdomstolen, Box 71, 462 01 VÄNERSBORG. <u>Besvären skall ha kommit in till tingsrätten</u> Datum inom fyra veckor från denna dag eller senast ¹ den 21 april 1975.		

Vid protokollet

Sven Johanson

Protokollet godkänt uppvisat Datum 1975-03-24 <i>HB</i>	Förrättningen godkännes
Förrättningslantmätare	

¹ Om besvär anförs skall vid besvärinlagan fogas två avskrifter av denna och av handlingar som eventuellt hör till inlagan.

Blanketten bör ifyllas så fullständig som möjligt.
Detta underlättar handläggningen. Markera
med x i tillämpliga rutor. Var god skriv tydligt.

ANSÖKAN

om fastighetsbildning m m

Datum
1974-07-31

Ifylls av myndigheten	
Sida	Aktbilaga
1 (2)	A
Dnr 308/74	
Delg nr	

Sändes till

Vänersborgs lantmäteridistrikt
Vallgatan 18 B
462 00 VÄNERSBORG
Telefon 0521 - 180 00

FASTIGHETSBLDNINGSMYNDIGHETEN

Vänersborgs lantmäteridistrikt

Ink. 74-08-01

Dnr.....

Ansökningen avser ¹ <input checked="" type="checkbox"/> avstyckning från: <input type="checkbox"/> annan åtgärd nämligen:		
Äng 1:218 mfl enligt Förslag till byggnadsplan för		
EDS TÄTORT (S:A Äng).		
Registerområde (socken)	Kommun	Län
Dals Ed	Dals Ed	Älvsborgs

Uppgifter när ansökningen avser avstyckning

Avstyckningen avser		
<input checked="" type="checkbox"/> Helårsbostad	<input type="checkbox"/> Fritidsbostad	<input type="checkbox"/> Jord- eller skogsbruksändamål
<input type="checkbox"/> Annat ändamål nämligen:		
Överlåtelsehandling rörande område som skall avstyckas är		<input type="checkbox"/> Området är bebyggt
<input type="checkbox"/> Ej upprättad	<input type="checkbox"/> Upprättad ² den (bifogas)	
Köp, byte eller gåva avseende område av fastighet är giltigt endast om fastighetsbildning har sökts senast sex månader efter den dag överlåtelsehandlingen upprättades.		<input type="checkbox"/> Byggnadslov är beviljat den:

Sökandes namnunderskrift³

DALS EDS KOMMUNSTYRELSE

Uppgifter om de personer som berörs av åtgärden (sakägare)

Ägare till	Sakägare i egenskap av
Äng 1:8, 1:10, 1:23, 1:24 och 1:218	<input checked="" type="checkbox"/> Sökande
Namn, yrke/titel	<input type="checkbox"/> Köpare ⁴
Dals Eds Kommunstyrelse	<input type="checkbox"/> Säljare ⁴
Utdelningsadress	Telefon (även riktnummer)
Box 31,	0534/11170
Ortsadress (även postnummer)	660 01 ED
Ägare till	Sakägare i egenskap av
	<input type="checkbox"/> Sökande
Namn, yrke/titel	<input type="checkbox"/> Köpare ⁴
Utdelningsadress	<input type="checkbox"/> Säljare ⁴
Ortsadress (även postnummer)	Telefon (även riktnummer)

^{1, 2, 3, 4}) Se anvisningar på nästa sida.

Vänd

Ifylles av myndigheten	
Sida	Aktbilaga
2	A
Dnr	

Blanketten bör ifyllas så fullständigt som möjligt. Detta underlättar handläggningen. Markera med X i ev tillämpliga rutor.
Var god skriv tydligt.

Ägare till Namn, yrke/titel Utdelningsadress Ortsadress (även postnummer)	Sakägare i egenskap av <input type="checkbox"/> Sökande <input type="checkbox"/> Köpare ⁴ <input type="checkbox"/> Säljare ⁴ Telefon (även riktnummer)
Ägare till Namn, yrke/titel Utdelningsadress Ortsadress (även postnummer)	Sakägare i egenskap av <input type="checkbox"/> Sökande <input type="checkbox"/> Köpare ⁴ <input type="checkbox"/> Säljare ⁴ Telefon (även riktnummer)
Ägare till Namn, yrke/titel Utdelningsadress Ortsadress (även postnummer)	Sakägare i egenskap av <input type="checkbox"/> Sökande <input type="checkbox"/> Köpare ⁴ <input type="checkbox"/> Säljare ⁴ Telefon (även riktnummer)
Ägare till Namn, yrke/titel Utdelningsadress Ortsadress (även postnummer)	Sakägare i egenskap av <input type="checkbox"/> Sökande <input type="checkbox"/> Köpare ⁴ <input type="checkbox"/> Säljare ⁴ Telefon (även riktnummer)

Anvisningar

¹ En enkel kartskiss kan fogas till ansöknigen, tex i blyerts på genomskinligt papper från tillgänglig karta (förrättningskarta, ekonomisk karta, byggnadslovs-karta e d). Ange om möjligt angränsande fastigheter (eller dessas ägare), vägar, väderstreck o d. Om statligt bostadslån skall utnyttjas eller om förvärvstillstånd eller dispens från byggnadsförbud behövs bör antecknas om sådant söks (kopla av eventuellt beslut i sådant ärende bifogas).

² Om överlåtelsehandling är upprättad skall bestyrkt avskrift av denna insändas (helst i två maskinskrivna exemplar). Observera att köpet annars kan bli ogiltigt.

³ Har fastighet flera delägare undertecknas ansökan av samtliga. Handläggningen underlättas om alla sakägare skriver under ansöknigen. Om sökanden är dödsbo bör kopla av boupp-teckning bifogas. Avstyckning får sökas av förvärvaren av område om överlåtelsehandling finns upprättad. Ansökan får göras genom ombud, som skall bifoga fullmakt. Företrädare för bolag, förening e d skall bifoga registreringsbevis eller protokollsutdrag.

⁴ Vid avstyckning anges både säljare och köpare. Om överlåtelsehandling inte har upprättats men viss köpare till avstyckningsområdet ändå finns anges också denne.

Fastighetsbildningsmyndighetens anteckningar

Datum

Handläggningen överlätes på

Enhetschef

308/74

Åtgärdstyper avst		Berörda fastigheter Äng 1:8, 1:10, 1:23, 1:24, 1:218		Registerområde Dals Ed
Kommunkod (4) 1504		Kommunnamn (20) Dals Ed		Sökande Dals Eds kommun
Åtgärdstyper, kod 11		Ink datum (8) 74-08-01		Box 31 660 01 ED
<input type="checkbox"/> Flera sökande				
Aktbilaga	Datum	Vidtagen åtgärd eller inkommen handling ¹		Anmärkingar
KA		Förrättningskarta		
		Antal blad		
		<input checked="" type="checkbox"/> Upprättad	1	
		<input type="checkbox"/> Inte upprättad		
BE 1		Beskrivning		
		<input checked="" type="checkbox"/> Fastighetsrättslig beskrivning i särskild aktbilaga (BE)		
		<input type="checkbox"/> Fastighetsrättslig beskrivning på förrättningskartan (KA)		
BE 2		Beskrivning		
		<input checked="" type="checkbox"/> Teknisk beskrivning i särskild aktbilaga (BE)		
		<input type="checkbox"/> Teknisk beskrivning på förrättningskartan (KA)		
A	74-08-01	Ansökan		
	74-09-11	Inskrivningsuppgifter		
	75-03-14	Underrättelser om avslutningen		D E kom. + BN
PR 1	75-03-24	Protokoll. Förrättningen avslutas		
<input type="checkbox"/> Forts på tillägsblad				

¹ Protokoll biläggs som aktbilagor PR 1, PR 2 osv i kronologisk ordning

Underrättelse till byggnadsnämnden (BN)

<input type="checkbox"/> BN underrättad om förrättningen	<input type="checkbox"/> Med BN:s företrädare Titel, namn: _____
<input type="checkbox"/> BN underrättad om sammanträdet den _____	Resultat av samrådet med BN
<input type="checkbox"/> BN underrättad om sammanträdet den _____	<input type="checkbox"/> Ingen erinran <input type="checkbox"/> Yttrande inhämtas
<input checked="" type="checkbox"/> BN underrättad om förrättningens avslutande 75-03-24 75-03-14 <i>PJK</i>	<input type="checkbox"/> Uttalande se aktbil <input type="checkbox"/> BN:s synpunkter se nedan

Anteckningar om samråd (också datum och sign)

Expeditioner från FBM	Exp datum, sign	Expeditioner från FBM	Exp datum, sign
<input checked="" type="checkbox"/> Akt till LS /FRM inom 1 v	75-03-24 <i>J.K.</i>	<input type="checkbox"/> Underrättelse till IM om likvid m m (27 § FBLK)	
<input type="checkbox"/> Akt till FRM efter 4 v		<input type="checkbox"/>	
<input type="checkbox"/> Akt till LS/FRM, förrättn godk		<input type="checkbox"/>	
<input checked="" type="checkbox"/> Aktkopia till ÖLM f v b	75-03-24 <i>J.K.</i>	Vid sammanläggning	
<input checked="" type="checkbox"/> Aktkopia till sakägaren	75-07-14 <i>J.L.B.S.</i>	<input type="checkbox"/> Underättelse till IM om ansökan	
<input type="checkbox"/>		<input type="checkbox"/> Begäran till IM om yttrande	
<input type="checkbox"/> Fastighetsbildningsbeslut till LSt inom 1 v (25 § FBLK)		Bifogade handlingar:	
<input type="checkbox"/> Tillståndsbeslut till LSt inom 1 v (25 § FBLK)		<input type="checkbox"/>	
<input type="checkbox"/> Begäran om reg till FRM		<input type="checkbox"/>	
<input type="checkbox"/> Akten bifogas		<input type="checkbox"/> Underrättelse till IM om f-beslut	
<input type="checkbox"/> Akten bifogas ej		<input type="checkbox"/> Underrättelse till IM om att sökt smi ej skall genomföras	
<input type="checkbox"/>			

FBM:S BESLUT OM INSTÄLLANDE AV FÖRRÄTTNINGEN

Ansökningen återkallad. Förrättningen inställes. Förrättningskostnaderna skall betalas av

Den som är missnöjd med beslutet får anföra besvär hos fastighetsdomstolen i länet inom fyra veckor från denna dag.

(Datum)

(Förrättningslantmätare)

Beslutet godkännes. Jag/vi har inte överlåtit område som ansökningen avsåg. (Stryks om meningen inte gäller.)

(Sökande)