



DALARNAS LÄN

Förrättningskarta

2008-01-25

Aktbilaga KA

Ärendenr: W071520

Ärende

Avstyckning från Morkarby 401:1
Mora kommun

Jonas Pettersson
Förrättningslantmätare
Fastighetsrättslig beskrivning, aktbilaga BE.
Kartan innehåller detaljer med olika kvalitet.

Teknisk beskrivning:

Koordinatförteckning

Pkt	N/X	E/Y	Markering
7084	6765063.37	106424.22	Rör i mark
7085	6765082.19	106393.96	Rör i mark
7090	6765123.15	106446.02	Rör i mark
7091	6765107.52	106461.09	Rör i mark
7093	6765100.91	106417.75	Rör i mark, ny
7094	6765096.13	106426.16	Rör i mark, ny
7095	6765080.31	106438.37	Rör i mark, ny

Framställd genom: Nymätning med GPS (Nätverks-RTK)


Koordinatkvalitet: Inre 25 mm, Yttre 25 mm

Koordinatsystem: SWEREF 99 15 00

Förrättningen är registrerad.

Registreringsdatum.



2008-02-26

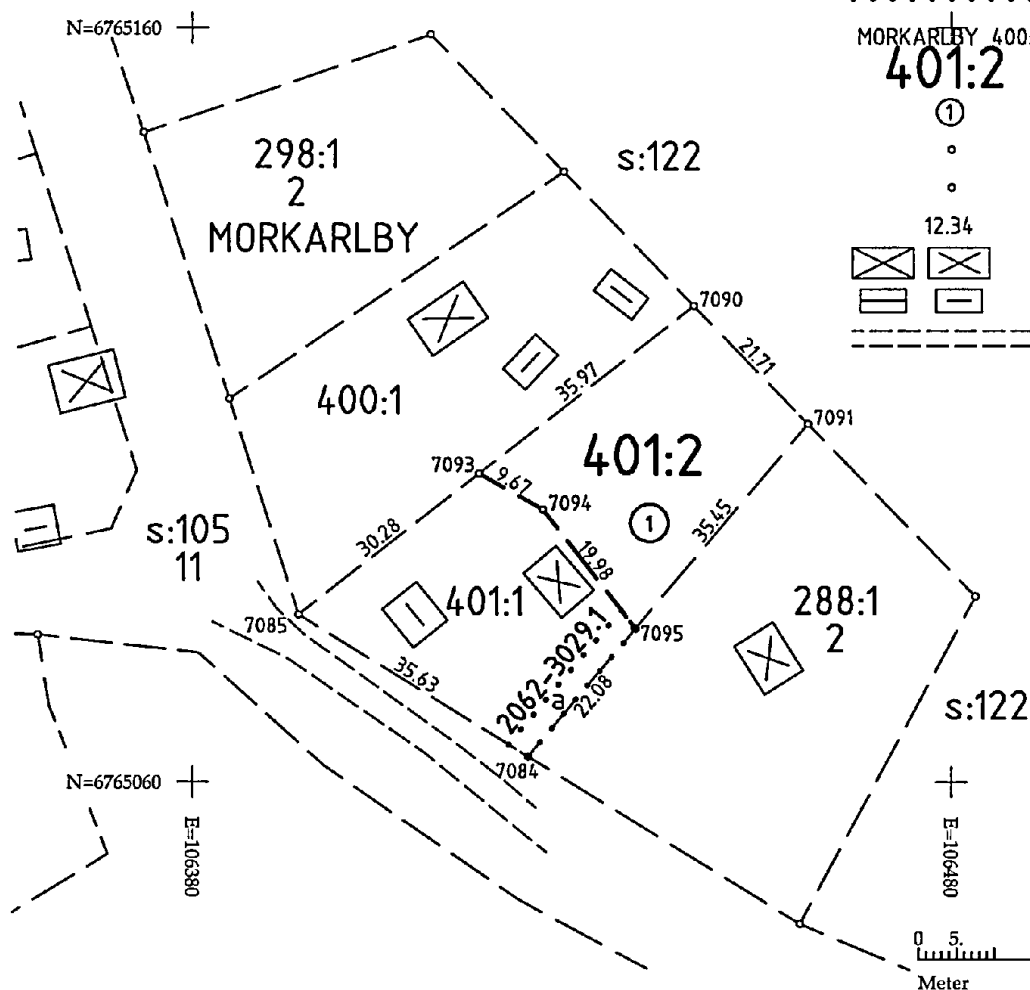


Nya gränser: 7093-7094-7095

Nybildad fastighet MORKARLBY 401:2

Teckenförklaring:

— — — — —	Fastighetsgräns
- - - - -	Ny Fastighetsgräns
.....	Ny Rättighet
MORKARLBY 400:1	Fastighetsbeteckning
401:2	Ny Fastighetsbeteckning
①	Ägofigur
o	Gränspunkt
o	Ny Gränspunkt
12.34	Måttangivelse
	Bostadshus
	Uthus
- - - - -	Väg



Akt 2062-3029