

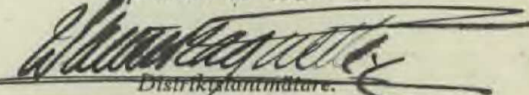
Rödeby akt: 1822

Karta

över en genom avhandling den 2 mars 1926 från
 $\frac{2}{3}$ ml Västra Rödeby nr 3 R:nr 3'
avsöndrad lägenhet

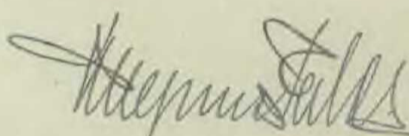
i Rödeby socken av Blekinge län;

upprättad år 1926 av

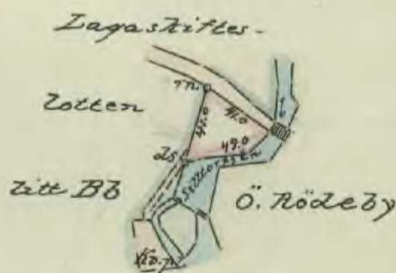

Distriktslantmätare.

Skala 1:4000

Frågarande lägenhet är denna den fastställd såsom avskeddning
från Rog. No. Rödeby, Västra 3', bestygat Blekinge
lans lantkontor den 28/4 1926.





Lägenhetens Rnr	Rödeby, Västra	3 ²
Stamfastighetens Rnr	" "	3 ¹
Blekinge läns lantmäterikontor d. 29/4 1926		



Lägenhetens areal 0,1014 hektar ~~R.Nr~~ enl. Lagastiftesbandl.

Avstånd: Rallöse 0,50 km.
Lagastiftes 12,00 "
Rasthögarna 9,00 "
Rödeby 0,60 "
Summa 22,10 km.

10-RÖD-1822



Akt nr:
10 - RÖD - 1822

AU\$10-R\$OD-1822

Rödeby Västra 3:2

Rödeby akt: 1822

4 sidor 1 karta

63 Jordbruks
1926.

LAGSÄLLNINGEN
9 MARS, 1926

810

B

Till Länsstyrelsen i Blekinge län.

Kungl. Maj:ts befallningshafvande har genom resolution denna dag fastställt afsöndring af den lägenhet

med registerbeteckning
om 0,1014 hektar från 2/3 mtl. nr 3/ registerbeteckning Västra Rödeby
Västra 3¹/₁
Rödeby socken, betygas,

Karlskrona å landskontoret den 28 april 1926.

Ex officio:

Anhålles vördsamt om fastställelse av å andra sidan omnämnda lägenhet.

Rödeby den 6 mars 1926
Lustov Håkansson

Tillstyrkes med uppgift, att från stamhemmanet 2/3 mtl skatte Rödeby, Västra 3¹, om 78,6438 har, enligt jordregistret avsöndring icke skett.

Karlskrona i lantmäterikontoret den 9 mars 1926.

Antal skrivna sidor
" kartor
Rödeby socken
Rödeby, Västra 3²
1 2

C.

Köpebrev.

Undertecknad, ägare av $\frac{2}{3}$ del Västra Rödby N: 3 P. nr 3'

uti Rödby socken Östra

härad och Blekinge län, upplät er och försälj er härmed såsom avsöndring för alltid till

Gustaf Håkansson

av detta hemman ett område, innehållande

i areal 0,1014 hektar och med läge och gränser såsom den av Distriktslantmätaren

W. Raquette över området ifråga upprättade och bifogade kartan utvisar, för en överenskommen

köpesumma av åtta hundra (800) kronor,

som ~~hänföres~~ betalas när lagfast i följande lagbestäm-
 melse. Lagbestäm-
 melsen, som säljs för från granngränstäckning,
 för tillstånd när lagfast utskilt. Postens för
 avsöndring ut lagfast som gäller av köparen. Följa-
 ren skall tillhandahålla nödiga ätkonsthändingar. Lä-
 gbestäm-
 melsen gränser i nordost till landvägen med 41 meter,
 i väster till $\frac{2}{3}$ del Västra Rödby till B: 3 med 41 meter och
 i öst till Dilltoppen, diagonalen mellan sydväst-
 ra och sydvästra hörnen är 49.0 meter

Västra Rödby den 2 mars 1926

Erik Andri
 säljare

Gustaf Håkansson
 köpare

På en gång närvarande vittnen:

Erik H. Lindberg
 vittnen

C. J. Åkerström
 R. J. J. J. J.