

Ronneby lantmäteridistrikt

Upprättad år

Dnr

Aktbilaga

1974-1975

315/74

KA

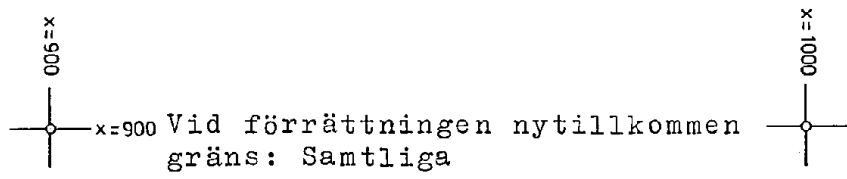
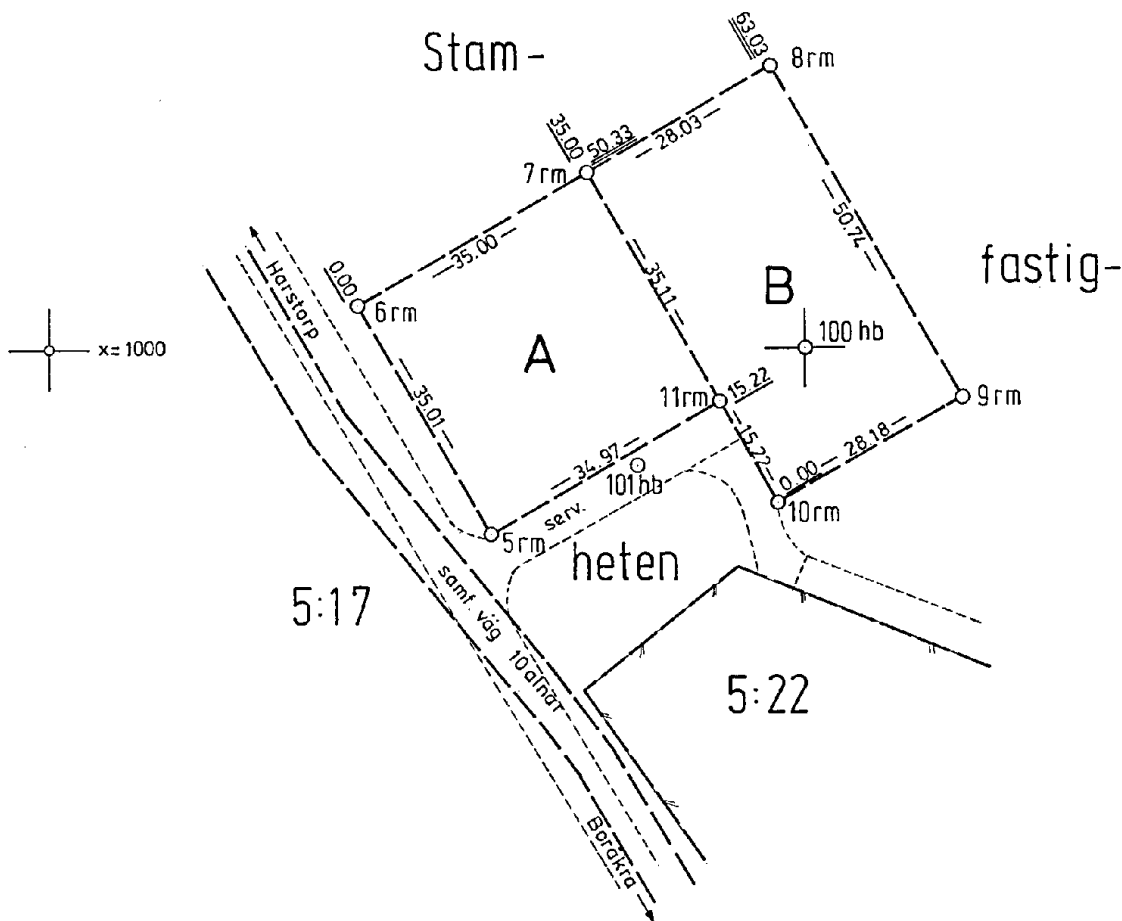
Ärende Avstyckning från Emmeryd 3:16 och 5:10	Kommun Karlskrona	Län Blekinge
	Nybildade fastigheter <i>Emmeryd 5:23 ö 5:24</i>	
Registerområde Fridlevstad	Registreringsdatum <i>1975-05-15</i>	
Förrättningslantmätare <i>Karl Erik Truedsson</i> Karl Erik Truedsson	<input checked="" type="checkbox"/> Uppgift om åtgärd förrättningen avsett har införts i fastighetsregistret <i>H. Svard</i> För fastighetsregistermyndigheten	

Fastighet, område mm	Flg	Areal hektar, m <sup>2</sup>		Ägare, uppgifter till lokal skattemyndighet och andra anmärkningar
		delareal	± ändring/summa	

FASTIGHETSÄRÄTTSLIG BESKRIVNING  
aktbil. BE 1

TEKNISK BESKRIVNING  
aktbil. BE 2, 3

*Litt A = Emmeryd 5:23*  
*" B = " 5:24*



Skala 1:1000	Reg karta, lägesangivning 03576:09 3566:99	Framställd genom Nymätning
-----------------	---	-------------------------------

Mätning	Beräkning	Kartering	Ritn redigering
RB	RB	RB	KÖ

10-FRI-1007

Lantmäteriet B1 0341 74-04. 30 000. ALLF 905 74 052 SRA Sthlm 402102

Ronneby lantmäteridistrikt

1974-1975

315/74

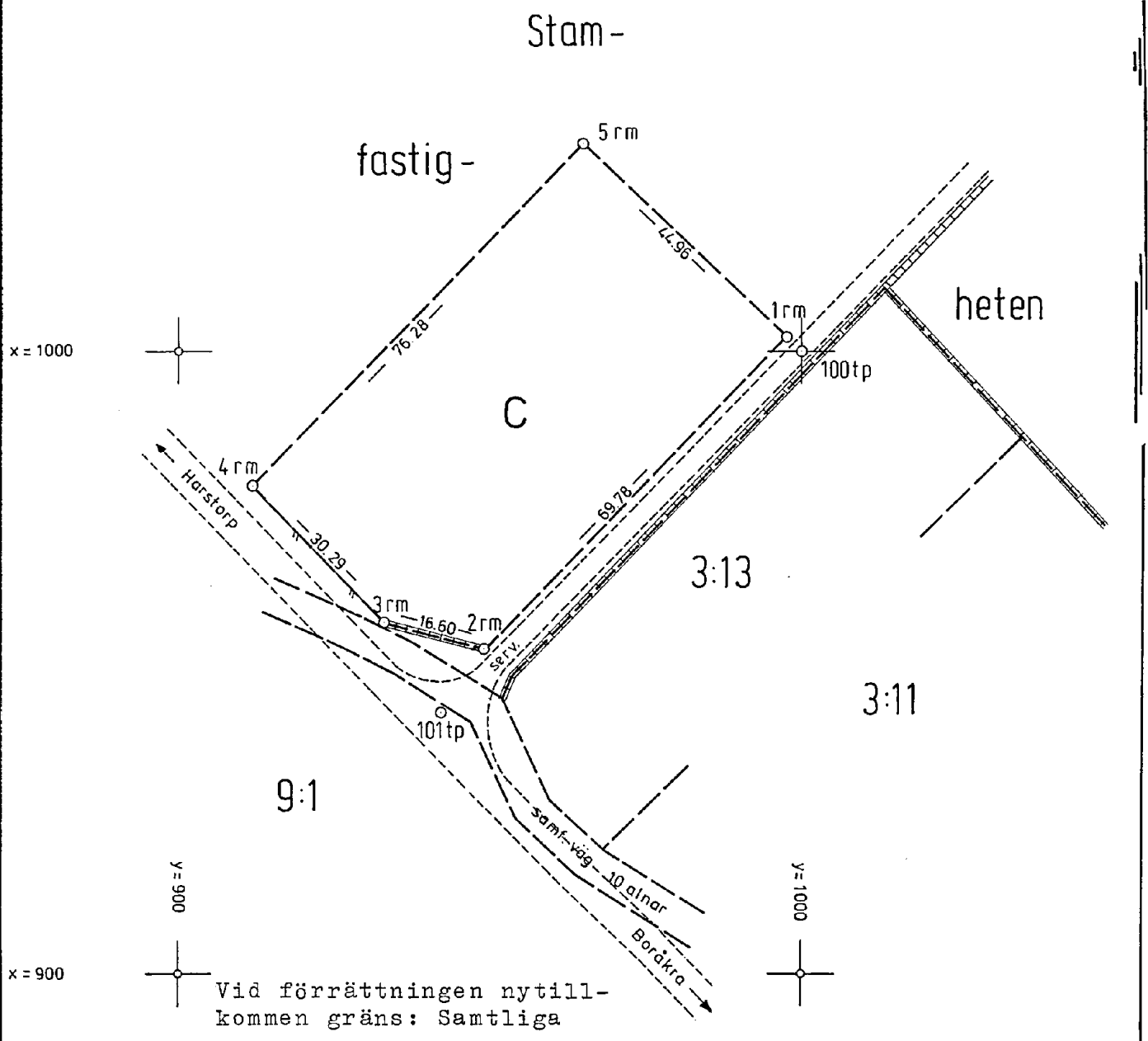
KA

Ärende Avstyckning från Emmeryd 3:16 och 5:10	Kommun Karlskrona	Län Blekinge
	Nybildade fastigheter <i>Emmeryd 3:19</i>	
Registerområde Fridlevstad	Registreringsdatum <i>1975-05-15</i>	
Förrättningslantmätare <i>Karl Erik Truedsson</i> Karl Erik Truedsson	<input checked="" type="checkbox"/> Uppgift om åtgärd förrättningen avsett har införts i fastighetsregistret <div style="float: right;"><i>H. Segurd</i> För fastighetsregistermyndigheten</div>	

Fastighet, område m m	Fig	Areal hektar, m <sup>2</sup>		Ägare, uppgifter till lokal skattemyndighet och andra anmärkningar
		delareal	± ändring/ summa	

FASTIGHETSÄTTSLIG BESKRIVNING  
aktbil. BE 1

TEKNISK BESKRIVNING  
aktbil. BE 2,3




Skala 1:1000	Reg karta, lägesangivning 03567:90	Framställd genom Nymätning
-----------------	---------------------------------------	-------------------------------

Mätning RB	Beräkning RB	Kartering RB	Ritn redigering KÖ
---------------	-----------------	-----------------	-----------------------

10-FRI-1007

Lantmäteriet BI 0341 74-04. 30 000. ALLF 905 74 052 SRA Stm 402102



**Akt nr:**

**10 - FRI - 1007**

\*AU\$10-FRI-1007\*

FASTIGHETSBLDNINGSMYNDIGHETEN

Ronneby lantmäteridistrikt

HANDLINGAR

Upprättade år 1974-1975	Dnr 315/74
Ärende Avstyckning av två områden från Emmeryd 5:10 samt av ett område från Emmeryd 3:16	
Registerområde Fridlevstad	
Kommun Karlskrona	Län Blekinge

LANTMÄTERIKONTOR  
Sölvesborg

dt 75 04 08  
V.L. Dnr 115

Till akten hör

..... 1 band

..... 31 numrerade sidor

..... 2 inneliggande kartor

..... annan karta

Lantmäteriet BI 0280, 74-03, 50 000, SRA Sthlm 402105

**Fridlevstad: akt 1007**

FASTIGHETSBILODNINGSMYNDIGHETEN  
Ronneby lantmäteridistrikt

BESKRIVNING

Datum  
1975-04-01

Sida

Aktbilaga

1  
Dnr  
315/74

BE 1

Ärende Avstyckning av två områden från Emmeryd 5:10 samt av ett område från Emmeryd 3:16		Kommun Karlskrona	Län Blekinge
Registerområde Fridlevstad		Registreringsdatum 1975-05-15	
		<input checked="" type="checkbox"/> Uppgift om åtgärd för- rättningen avsett har in- förts i fastighetsregistret	

*H. Sjögren*  
För fastighetsregistermyndigheten

Fastighet, område m m	Fig	Areal <del>Kokts</del> m <sup>2</sup> delareal	± ändring/summa	Ägare, uppgifter till lokal skattemyndighet och andra anmärkningar
1	2	3	4	5

AVSTYCKNING FRÅN EMMERYD 5:10				
<u>Lotten A = Emmeryd 5:23</u>			1226	Eric Stivén Högalund, Björkeryd 371 00 KARLSKRONA 00-11
<u>Nybildning av servitut</u> Med lotterna A och B (härskande) följer dels rätt att nyttja gemensam utfartsväg över styckningsfastigheten (tjänande), dels rätt att anordna och bibehålla av- loppsinfiltration å styckningsfastigheten (tjänande) på sätt hälsovårdsnämnden närmare anvisar och godkänner.				
<u>Lotten B = Emmeryd 5:24</u>			1420	Ägare och kod, se lotten A
<u>Nybildning av servitut</u> Se lotten A				
AVSTYCKNING FRÅN EMMERYD 3:16				
<u>Lotten C = Emmeryd 3:19</u>			3408	Ägare och kod, se lotten A
<u>Nybildning av servitut</u> Med lotten C (härskande) följer rätt att för utfart nyttja befintlig utfartsväg, som angränsar området i sydost (stamf. tjänande).				

I tjänsten  
*Karl Erik Truedsson*  
Karl Erik Truedsson  
Förrättningslantmätare

FASTIGHETSBLDNINGSMYNDIGHETEN  
Ronneby lantmäteridistrikt

TEKNISK BESKRIVNING

1975-04-01

Dnr 315/74

Avstyckning från Emmeryd 3:16 i Karlskrona kommun.

## Koordinatförteckning

Punkt	Markering	Koordinater	
		x	y
Polygonpunkter			
100	tp	1000.00	1000.00
101	tp	941.96	941.96
Gränspunkter			
1	rm	1002.43	997.41
2	rm	952.21	948.97
3	rm	956.53	932.94
4	rm	978.35	911.93
5	rm	1033.36	964.78 <sub>total</sub>

tp = träpåle  
rm = rör i mark

I tjänsten



Rolf Bergström  
Ingenjör

FASTIGHETSBLDNINGSMYNDIGHETEN  
Ronneby lantmäteridistrikt

TEKNISK BESKRIVNING

1975-04-01

Dnr 315/74

Avstyckning från Emmeryd 5:10 i Karlskrona kommun.

Koordinatförteckning

Punkt	Markering	Koordinater	
		x	y
Polygonpunkter			
100	hb	1000.00	1000.00
101	hb	984.59	977.56
Gränspunkter			
5	rm	975.50	958.19
6	rm	1005.83	940.71
7	rm	1023.38	970.99
8	rm	1037.43	995.24
9	rm	993.54	1020.70
10	rm	979.77	996.11
11	rm	992.95	988.50

hb = hål i berg  
rm = rör i mark

I tjänsten

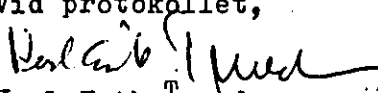
*Rolf Bergström*

Rolf Bergström  
Ingenjör


Upplysningar lämnas av

1974-10-29

315/74

Ärende	Avstyckning av två områden ifrån Emmeryd 5:10 samt av ett område ifrån Emmeryd 3:16.		
	Registerområde Fridlevstad	Kommun Karlskrona	Län Blekinge
Förrättningslantmätare	Namn Karl Erik Truedsson		Handläggningsställe Emmeryd
Protokollförare	Namn		Handlagd <input type="checkbox"/> utan sammanträde <input checked="" type="checkbox"/> med sammanträde
Sakägare m m  Yrkanden m.m.          Förrättningskostnader, aktmottagare.	Namn m m Eric Stivén, sökande, ägare till båda styckningsfastigheterna. AB Åsedahus genom Allan Haglund enl. fullmakt, med avsikt att förvärva två områden ifrån Emmeryd 5:10. Avstyckning för bostadsändamål begäres av närmare utvisade dels två områden ifrån 5:10 och dels ett område ifrån 3:16. Avstyckningsområdet från 3:16 förbehålles rätt att för utfart nyttja befintlig utfartsväg, som angränsar området i sydost. De båda områdena av 5:10 förbehålles dels rätt att nyttja gemensam utfartsväg över styckningsfastigheten på sätt å förrättningskartan närmare utvisas, dels rätt att anordna och bibehålla avloppsinfiltration å styckningsfastigheten på sätt hälsovårdsnämnden närmare anvisar och godkänner. Det föreligger och framvisas länsstyrelsens tillstånd att anordna vägan slutning med närliggande allmänna väg nr 674, givet den 20 aug. 1974 och innehållande villkor om viss samordning. Fridlevstads kommuns byggnadsnämnd uppgives ha i förhandsbesked den 26 nov. 1973 uttalat sig positivt för två nya bosättningar å Emmeryd 5:10. Förrättningskostnaden erlægges med 2/3 av Georg Hansson och 1/3 av Eric Stivén; vilka båda skall bekomma avskrift av förrättningshandlingarna och kopia av kartan. Sedan erforderlig fortsatt utredning ägt rum, samt om hinder icke befinnes råda, skall fält- och kartläggningsarbete äga rum, varefter ärendet fullföljes och avslutas å lantmäterikontoret i Ronneby å dag, varom sakägarna skola underrättas. Vid protokollet,  Karl Erik Truedsson Protokollet är uppsatt den 29 okt. 1974. KSJ		Närvarande ja ja



Ärende	Avstyckning av dels ett område ifrån Emmeryd 3:16 samt dels två områden ifrån Emmeryd 5:10.		
	Registerområde Fridlevstad	Kommun Karlskrona	Län Blekinge
Förrättningslantmätare	Namn Karl Erik Truedsson		Handläggningsställe lantm.kont. Ronneby
Protokollförare	Namn		Handlagd <input checked="" type="checkbox"/> utan sammanträde <input type="checkbox"/> med sammanträde
Sakägare m m	Namn m m Eric Stivén, AB Åsedahus, Georg Hansson.		
Fastighetsbildningsbeslut.	Fält- och kartläggningsarbete harägt rum. Byggnadsnämnden har i yttrande den 4 dec. 1974, se aktbilaga B, tillstyrkt fastighetsbildningen. I samband med fältarbetet har viss överenskommelse träffats, se aktbilaga C. Där anföres att områdena av 5:10 skall förvärfvas av Georg Hansson.		
	Skäl. Fastighetsbildningen äger rum för bostadsändamål, vartill områdena får anses vara lämpliga med avseende på omfång, lägen och beskaffenhet ävensom med hänsyn till byggnadsnämndens ställningstaganden. Beslut. Fastighetsbildning skall äga rum i överensstämmelse med förrättningskarta, aktbilaga KA, kartdelar 1 och 2, jämfört tillhörande beskrivningar aktbilagor BE1 och BE2, BE3. De avstyckade fastigheterna skola icke besväras av fodran, som avses i 10 kap. 9 §, första stycket, fastighetsbildningslagen.		
Avslutningsbeslut, Besvärshänvisning.	Förrättningen förklaras avslutad. Den, som är missnöjd, får anföra besvär hos fastighetsdomstolen vid Tingsrätten i Karlskrona, Rådhuset, 371 00 Karlskrona, inom fyra veckor härefter. Besvär skola vara Tingsrätten tillhanda senast den 29 april 1975. Besvärsläggning skall åtföljas av två avskrifter. Vid protokollet,  Karl Erik Truedsson		
	Protokollet är uppsatt den 1 april 1975. (KES)		

Blanketten bör ifyllas så fullständig som möjligt.  
Detta underlättar handläggningen. Markera  
med x i tillämpliga rutor. Var god skriv tydligt.

**ANSÖKAN**

om fastighetsbildning m m  
Datum

26-8-1974

Sändes till

Ifyller av myndigheten	
Sida	Aktbitaga
1 (2)	A
Dnr	
Delg nr	

FASTIGHETSBLIDNINGSMYNDIGHETEN

Ronneby lantmäteridistrikt

Ink. 1974-08-28

Dnr. 315/74

Ronneby lantmäteridistrikt

Karlshamnsvägen 2

372 00 RONNEBY

Telefon 0457-13190

Ansökningen avser<sup>1</sup>  avstyckning från:  annan åtgärd nämligen:

*Ömmeyd 3 3:16, 5:10*

Registerområde (socken)	Kommun	Län
<i>Twidderstad</i>	<i>Karlshamn</i>	<i>Blekinge</i>

Uppgifter när ansökningen avser avstyckning

Avstyckningen avser

Helårsbostad  Fritidsbostad  Jord- eller skogsbruksändamål

Annat ändamål nämligen:

Överlåtelsehandling rörande område som skall avstyckas är

Ej upp-  Upprättad<sup>2</sup>  
rättad den (bifogas)

Området är bebyggt

Byggnadstov är beviljad den:

Köp, byte eller gåva avseende område av fastighet är giltigt endast om fastighetsbildning har sökts senast sex månader efter den dag överlåtelsehandlingen upprättades.

Sökandes namnunderskrift<sup>3</sup>

*Eric Skiven*

*Högälund 37100 Karlshamn*

Uppgifter om de personer som berörs av åtgärden (sakägare)

Ägare till	Sakägare i egenskap av
<i>Ömmeyd 5-</i>	<input checked="" type="checkbox"/> Sökande
Namn, yrke/titel	<input type="checkbox"/> Köpare <sup>4</sup>
<i>Lantbrukare</i>	<input checked="" type="checkbox"/> Säljare <sup>4</sup>
Utdelningsadress	Telefon (även riktnummer)
<i>37100 Karlshamn</i>	
Ortsadress (även postnummer)	
Ägare till	Sakägare i egenskap av
	<input type="checkbox"/> Sökande
Namn, yrke/titel	<input type="checkbox"/> Köpare <sup>4</sup>
<i>Åseda hus</i>	<input checked="" type="checkbox"/> Säljare <sup>4</sup>
Utdelningsadress	Telefon (även riktnummer)
Ortsadress (även postnummer)	

1, 2, 3, 4) Se anvisningar på nästa sida.

Vänd

Lantmäteriet BI 0211 73-10. 60 000. ALLF 905 73 067 SRA Sthlm 35090

Blanketten bör ifyllas så fullständigt som möjligt. Detta underlättar handläggningen. Markera med X i ev tillämpliga rutor.  
Var god skriv tydligt.

## ANSÖKAN

om fastighetsbildning m m  
Datum

Ifylltes av myndigheten	
Sida	Aktbilaga
2	A
Dnr	

Ägare till	Sakägare i egenskap av
Namn, yrke/titel	<input type="checkbox"/> Sökande
Utdelningsadress	<input type="checkbox"/> Köpare <sup>4</sup>
Ortsadress (även postnummer)	<input type="checkbox"/> Säljare <sup>4</sup>
	Telefon (även riktnummer)
Ägare till	Sakägare i egenskap av
Namn, yrke/titel	<input type="checkbox"/> Sökande
Utdelningsadress	<input type="checkbox"/> Köpare <sup>4</sup>
Ortsadress (även postnummer)	<input type="checkbox"/> Säljare <sup>4</sup>
	Telefon (även riktnummer)
Ägare till	Sakägare i egenskap av
Namn, yrke/titel	<input type="checkbox"/> Sökande
Utdelningsadress	<input type="checkbox"/> Köpare <sup>4</sup>
Ortsadress (även postnummer)	<input type="checkbox"/> Säljare <sup>4</sup>
	Telefon (även riktnummer)
Ägare till	Sakägare i egenskap av
Namn, yrke/titel	<input type="checkbox"/> Sökande
Utdelningsadress	<input type="checkbox"/> Köpare <sup>4</sup>
Ortsadress (även postnummer)	<input type="checkbox"/> Säljare <sup>4</sup>
	Telefon (även riktnummer)

## Anvisningar

<sup>1</sup> En enkel kartskiss kan fogas till ansöknigen, t ex i blyerts på genomskinligt papper från tillgänglig karta (förrättningskarta, ekonomisk karta, byggnadslovs-karta e d). Ange om möjligt angränsande fastigheter (eller dessas ägare), vägar, väderstreck o d. Om statligt bostadslån skall utnyttjas eller om förvärvstillstånd eller dispens från byggnadsförbud behövs bör antecknas om sådant sökts (kopia av eventuellt beslut i sådant ärende bifogas).

<sup>2</sup> Om överlåtelsehandling är upprättad skall bestyrkt avskrift av denna insändas (helst i två maskinskrivna exemplar). Observera att köpet annars kan bli ogiltigt.

<sup>3</sup> Har fastighet flera delägare undertecknas ansökan av samtliga. Handläggningen underlättas om alla sakägare skriver under ansöknigen. Om sökanden är dödsbo bör kopia av boupp-teckning bifogas. Avstyckning får sökas av förvärvaren av område om överlåtelsehandling finns upprättad. Ansökan får göras genom ombud, som skall bifoga fullmakt. Företrädare för bolag, förening e d skall bifoga registreringsbevis eller protokollsutdrag.

<sup>4</sup> Vid avstyckning anges både säljare och köpare. Om överlåtelsehandling inte har upprättats men viss köpare till avstyckningsområdet ändå finns anges också denne.

## Fastighetsbildningsmyndighetens anteckningar

Datum

Handläggningen överlätes på

Enhetschef

AKF B. lag. 1315

§ 1809 - Saken: Fastighetsbildningsmyndighetens anhållan om yttrande över begärd fastighetsbildning på Emmeryd 5:10, och 3:16.

Handlingar: Fastighetsbildningsmyndigheten Bil. A.

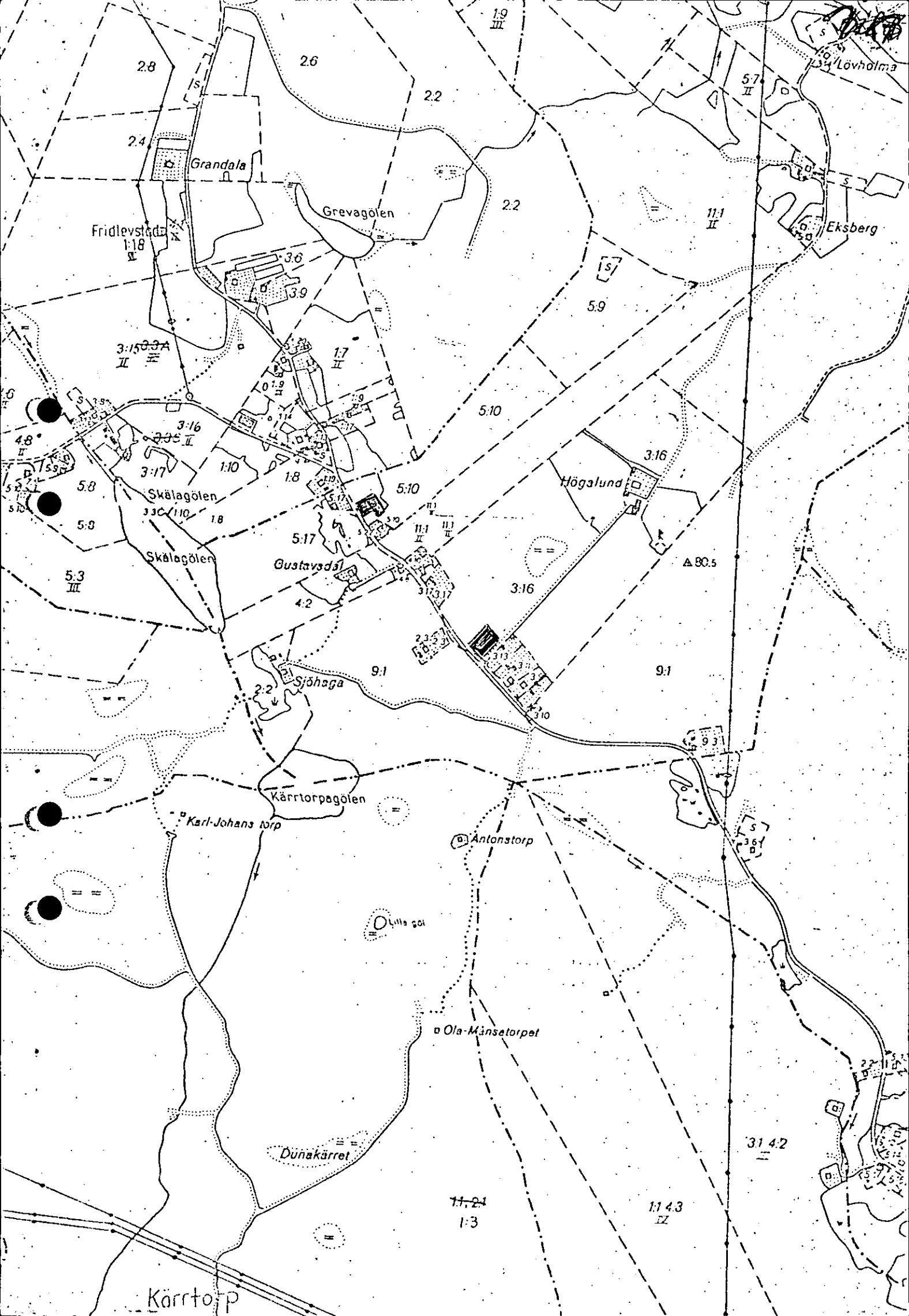
Karta Bil. B.

Beslut: Byggnadsnämnden beslutar tillstyrka att fastighetsbildning sker i enlighet med framställningen.

Utdragsbestyrkande

RA

PETER ALTHINI  
Byggnadsnämndens sekreterare



2.8

2.6

2.2

5.7 II

2.4

Grandala

Grevagölen

2.2

11.1 II

Eksberg

Fridlevstada  
1:18  
II

3.6

3.9

5.9

3:1503A  
II

1.7 II

5:10

4.8 II

3:16

3:17

1:10

1.8

5:10

3:16

Högalund

5.2 II

5.8

Skälögölen  
3:30/110

1.8

5:17

5:10

△ 80.5

5.8

Skälögölen

Gustavsdal

4.2

3:16

9:1

5.3 III

Sjöhsaga

9:1

Kärntorpagölen

Karl-Johans torp

Antonstorp

Ola-Månssetorpet

Lilla göt

Dånakärret

31.42

11.24  
1:3

11.43  
EZ

Kärntorp

Inkom 05. 11. 74

Dnr

920/74

Till Byggnadsnämnden i Karlskrona kommun,

371 00 Karlskrona.

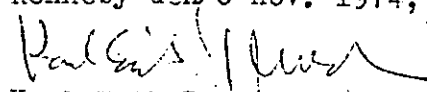
Avstyckning har begärts av dels två områden ifrån Emmeryd 5:10 och dels ett område ifrån Emmeryd 3:16, allt i Fridlevstads registerområde. Områdena, som äro avsedda att bebyggas för bostadsändamål, redovisas å bifogat kartutdrag i skala 1:10 000.

Området å 3:16 ansluter till, och betjänas av stamfastighetens utfartsväg. För området skall anordnas separat vatten och avlopp.

För områdena å 5:10 skall anordnas gemensam utfart till närliggande allmänt befaren väg. Utfartsanslutning finnes redan och begagnas av den tidigare avstyckade bostadslägenheten 5:22, ävensom av stamfastigheten såsom ägoväg. Vatten och avlopp skall anordnas gemensamt för de båda områden med infiltration å stamfastighetens närliggande mark. Det är upplyst att Fridlevstads byggnadsnämnd skulle ha i förhandsbesked den 26 nov. 1973 uttalat sig positivt för två nya bostadsbosättningar inom 5:10.

Härmed får jag hemställa om byggnadsnämndens yttrande över begärd fastighetsbildning för nämnda tre områden för nybyggnad.

Ronneby den 6 nov. 1974,

  
Karl Erik Truedsson

Blankettutgivare  
FASTIGHETSBLIDNINGSMYNDIGHETEN

ÖVERENSKOMMELSE  
avstyckning  
Datum  
1975-03-04

Aktbilaga C  
Enhet och dnr  
K1 315/74

Ärende	Avstyckning från Emmeryd 3:16 och 5:10	
	Kommun Karlstad	Län Blekinge

Överenskommelse i fråga som har betydelse för avstyckningen	<input type="checkbox"/> Vi ansluter oss till ansöknigen i ovanstående ärende
	<input checked="" type="checkbox"/> Styckningslotten överensstämmer med det område som avsetts i grundhandlingen <p>Vid lantmätteri förretning denna dag är vi säljare överens om att tomterna skall ha sådan utformning som nu blivit utstakat och inmätt på marken. Till de två tomterna i Emmeryd 5:10, vilka skall läsas av <del>aktmottagare</del> för 2,50 kr/m<sup>2</sup>, skall gård närservitut sydost om den södra tomten <sup>från</sup> till den nordligste tomten, från den allm. haxtorpsvägen präntat. Till tomten i Emmeryd 3:16, vilken säljaren Eric Stiven själa skall ha, skall gård närservitut sydost om tomten från till allm. haxtorpsvägen.</p> <p style="text-align: right;">Vand!</p>

X  
GEORGE HANSSON  
BOOVÄGEN 292  
37160 KARLSKRONA

X SE OUAH

Överenskommelse om fördelning av förrättningskostnader m m	Förrättningskostnaderna för denna avstyckning skall betalas av 2/3 av <del>aktmottagare</del> samt 1/3 av Eric Stiven av hela förrettningskostnaden
	Aktmottagare Tomterna i 5:10 <del>aktmottagare</del> , tomten i 3:16 Eric Stiven

SE OUAH

Eric Stiven  
Hansson

Sakägarnas egenhändiga underskrifter

I sam band med detta skall även Emmeryd 5:22  
 erhålla vägservitut i Emmeryd 5:10 med samma  
 sträckning som de nyblivna fonterna har  
 erhållit. Detta kommer även att framgå av  
 karta som skall upprättas över de två  
 nygjorda fonterna.



Dnr 315/74

Distriktslantmätaren i Ronneby

*Skickad!*  
 distrikt har denna

23

dag inlämnat nedanstående försändelser för postbehandling:

Antal	Adressatens	
	namn	postadress
1	Eric Stivén	Högalund, Björkeryd, 371 00 KARLSKRONA
1	Byggnadsnämnden i Karlskrona kommun, Stortorget 12,	" "
1	Åsedahus AB	574 01 VETLANDA
3		



Ronneby lantmäteridistrikt  
 Karlshamnsvägen 2  
 372 00, RONNEBY  
 Telefon 0457-13190

Datum

1974-10-14

Enhet och dnr

K 1 315/74

Förrättningslantmätare  
 Karl Erik Truedsson

ÅSEDAHUS

574 01 VETLANDA

ANKOM

15 OKT. 1974

Besv. ....

Förrättning

Avstyckning från EMMERYD 3:16 och 5:10 i Fridlevstads  
 socken, Karlskrona kommun av Blekinge län.

Sökande: Erik Stivén

Sammanträde hålls

datum

tid

plats

29 okt 1974 9.00 på förrättningsstället

Vid sammanträdet kommer att behandlas bl a

Som sakägare kallas Ni till sammanträdet.

Om Ni vid förrättningen företräds av ombud skall ombudet ha skriftlig fullmakt (se nedan eller bifogad blankett). Företrädare för bolag, förening e d skall ha registreringsbevis eller protokollsutdrag.

Uteblir sökanden från det första förrättnings-sammanträde till vilket han kallats, skall ansökningsen anses återkallad, om inte sökanden anmält laga förfall eller det är uppenbart att han vidhåller ansökningsen (4 kap 32 § fastighetsbildningslagen).

Enligt uppdrag

*P. Odubrint*

FULLMAKT (får inte avskiljas från kallelsen)

Fullmakt för (namn på ombudet)

Allan Haglund

att vara ombud vid förrättningen<sup>1)</sup>. Ombudet har rätt att sätta annan i sitt ställe.  
 (Stryk det som inte gäller).

Ort och datum

Vetlanda 1974-10-18

Namnteckning av den (de) som lämnar fullmakt

AKTIEBOLAGET ÅSEDAHUS

Namnteckningen(arna) behöver/inte bevitnas

1) Avser även rätt att underteckna överenskommelser o d

Till aktbil. 2/24

Dnr 23.800/73 (3-7/0-2 iu) I  
ordn st

**KUNGL. PATENT- OCH REGISTRERINGSVERKET**

**AKTIEBOLAGSREGISTRET**

Bolag nr  
556- 038400 - 9  
registrerad den  
31 maj 1939

Aktiebolaget Asedahus med säte i Uppvidinge, G:

Register- uppgift nr	Datum för registrering	kungörelse	Aktiekapitalet uppgår till kr	varav inbetalt kr	Bolagets nuvarande firma registrerad den
32	10/9	1973 21/9	-	-	se ovan


Registeruppgift:

Den 29 juni 1973 beslöts ändring av bolagsordningen.  
 Styrelsen utgöres av Lars Bergenhem, Karl-Erik Arne Iderot, Vetlanda, F,  
 Hans Gunnar Bostedt, Hudiksvall, X, Nils Fredrik Edholm, Danderyd, AB,  
 Hans Robert Kjell Olof Francke, Flen, D, Sven Martin Widemar, Stockholm,  
 AB, med Carl Robert Bildt, Stockholm, såsom suppleant. Verkställande  
 direktör är Iderot. Firman tecknas, förutom av styrelsen, av Edholm,  
 Iderot, Widemar och Bildt samt Karl Fritz Roland Abrahamsson, Eric Anton  
 Hörnfeldt och Sven Olof (Olle) Bertil Jonsson, Vetlanda, två i förening.

Registreringsbevis

Att denna kopia innehåller de senaste i  
 aktiebolagsregistret för ifrågavarande  
 aktiebolag beträffande styrelse, verk-  
ställande direktör och firmateckning in-  
tagna uppgifter, betygar


Stockholm den 1/10 19 74  
 I tjänsten



*OH*

Att denna XEROKOPIA överensstämmer  
 med originalet intygas

*Anders Erik Christen Bolander*  
 namn



Åtgärdstyper		Berörda fastigheter		Registerområde	
Avst		Emmeryd 3:5, 5:10		Fridlevstad	
Kommunkod (4)		Kommunnamn (20)		Sökande	
1080		Karlskrona		Erik Stivén Högalund Björkeryd 371 00 KARLSKRONA	
Åtgärdstyper, kod		Ink datum (6)			
11		74-08-28			
<input type="checkbox"/> Flera sökande					
Aktbilaga	Datum	Vidtagen åtgärd eller inkommen handling <sup>1</sup>		Anmärkningar	
KA 1, 2		Förrättningskarta		Antal blad	
		<input checked="" type="checkbox"/> Upprättad		2	
		<input type="checkbox"/> Inte upprättad			
BE 1		Beskrivning			
		<input checked="" type="checkbox"/> Fastighetsrättslig beskrivning i särskild aktbilaga (BE)			
		<input type="checkbox"/> Fastighetsrättslig beskrivning på förrättningskartan (KA)			
BE 2, 3		<input checked="" type="checkbox"/> Teknisk beskrivning i särskild aktbilaga (BE)			
		<input type="checkbox"/> Teknisk beskrivning på förrättningskartan (KA)			
A	74-08-28	Ansökan			
	74-09-18	Förskrivningsuppdrag			
	74-10-14	Kallelser utskickade			
PR 1	74-10-29	Protokoll från stämman			
	75-03-21	Underrättelse om avskrivning 195			
PR 2	75-04-01	Protokoll; avskrivning			
B	-	Yttrande från BN			
C	-	Orens kommission			
<input type="checkbox"/> Forts på tillägsblad					

<sup>1</sup> Protokoll biläggs som aktbilagor PR 1, PR 2 osv i kronologisk ordning

Underrättelse till byggnadsnämnden (BN)

<input type="checkbox"/> BN underrättad om förrättningen <input checked="" type="checkbox"/> BN underrättad om sammanträdet den <u>29.10.74</u> <u>14.10.74</u> <input type="checkbox"/> BN underrättad om sammanträdet den ..... <input checked="" type="checkbox"/> BN underrättad om förrättningens avslutande <u>75-04-01</u> <u>75-07-21</u> <u>GS</u> Anteckningar om samråd (också datum och sign)	Datum, sign Samråd med BN <input type="checkbox"/> Med BN:s företrädare Titel, namn: Resultat av samrådet med BN <input type="checkbox"/> Ingen erinran <input type="checkbox"/> Yttrande inhämtas <input type="checkbox"/> Uttalande se aktbil <input type="checkbox"/> BN:s synpunkter se nedan
---	---

Expeditioner från FBM	Exp datum, sign	Expeditioner från FBM	Exp datum, sign
<input checked="" type="checkbox"/> Akt till LSt/FRM inom 1 v .....	<u>75-04-07/50</u>	<input type="checkbox"/> Underrättelse till IM om likvid m m (27 § FBLK)	
<input type="checkbox"/> Akt till FRM efter 4 v .....		<input type="checkbox"/>	
<input type="checkbox"/> Akt till LSt/FRM, förrättn godk .....		<input type="checkbox"/>	
<input type="checkbox"/> Aktkopia till ÖLM f v b .....		<b>Vid sammanläggning</b>	
<input type="checkbox"/> Aktkopia till sakägaren .....		<input type="checkbox"/> Underättelse till IM om ansökan .....	
<input type="checkbox"/>		<input type="checkbox"/> Begäran till IM om yttrande .....	
<input type="checkbox"/> Fastighetsbildningsbeslut till LSt inom 1 v (25 § FBLK) .....		<b>Bifogade handlingar:</b>	
<input type="checkbox"/> Tillståndsbeslut till LSt inom 1 v (25 § FBLK) .....		<input type="checkbox"/> Underrättelse till IM om f-beslut .....	
<input type="checkbox"/> Begäran om reg till FRM .....		<input type="checkbox"/> Underrättelse till IM om att sökt sml ej skall genomföras .....	
<input type="checkbox"/> Akten bifogas			
<input type="checkbox"/> Akten bifogas ej			
<input type="checkbox"/>			

FBM-S BESLUT OM INSTÄLLANDE AV FÖRRÄTTNINGEN

Ansökningen återkallad. Förrättningen inställes. Förrättningskostnaderna skall betalas av

Den som är missnöjd med beslutet får anföra besvär hos fastighetsdomstolen i länet inom fyra veckor från denna dag.

..... (Datum) ..... (Förrättningslantmätare)

Beslutet godkännes. Jag/vi har inte överlåtit område som ansökningen avsåg. (Stryks om meningen inte gäller.)

..... (Sökande)