

Ronneby lantmäteridistrikt

1976-77

243/76

KA

| | | |
|---------------------------------------------------------------------------|--------------------------------------------------------------------------------------------------------------------------------------------------------------------------------------------------------------|-----------------|
| Ärende Avstyckning från EMMERYD 5:10 | Kommun Karlskrona | Län Blekinge |
| | Nybildade fastigheter A-Emmeryd 5:25; B-Emmeryd 5:26 | |
| Registerområde Fridlevstad | Registreringsdatum 1977-07-21 | |
| Förrättningslantmätare <i>Harleis Truedsson</i> Karl Erik Truedsson | <input checked="" type="checkbox"/> Uppgift om åtgärd förrättningen avsett har införts i fastighetsregistret <div style="float: right;"><i>H. Sager</i> För fastighetsregistermyndigheten</div> | |

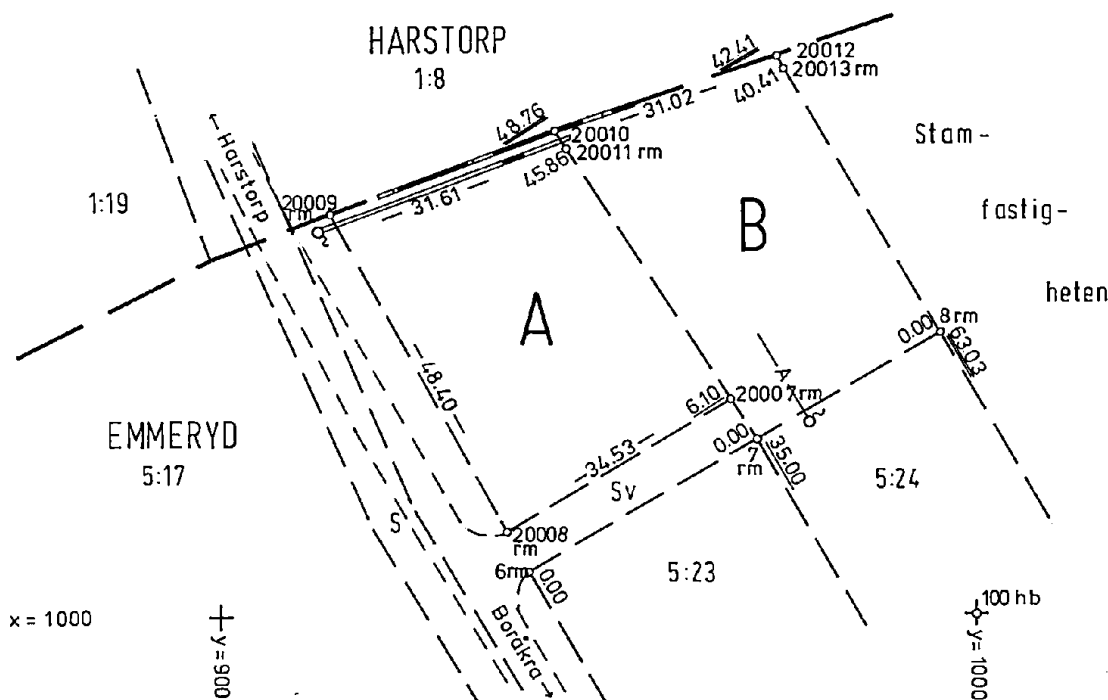
| Fastighet, område mm | Fig | Areal hektar, m ² | | Ägare, uppgifter till lokal skattemyndighet och andra anmärkningar |
|----------------------|-----|------------------------------|---------------------|--------------------------------------------------------------------|
| | | delareal | ± ändring/ summa | |

FASTIGHETSÄTTSLIG BESKRIVNING, se aktbil BE1

TEKNISK BESKRIVNING, se aktbil BE2

x = 1100

Vid förrättningen tillkommen gräns:
20012-20013-8; 20010-20011-20007-7;
20007-20008-20009




| | | |
|-----------------|---------------------------------------|-------------------------------|
| Skala 1:1000 | Reg karta, lägesangivning 03576:09 | Framställd genom Nymätning |
|-----------------|---------------------------------------|-------------------------------|

| | | | | | |
|-----------------------------------------------------|-------------|---------------|-----------------|-----------------|-----------------------|
| System: lokalt anslutet till Emmeryd 5:23 o 5:24 | Mätklass IV | Mätning BS | Beräkning BS | Kartering BS | Ritn redigering KO |
|-----------------------------------------------------|-------------|---------------|-----------------|-----------------|-----------------------|

10-FRI-1031

Lantmäteriet BI 0341 75-04. 30 000. ALLF 905 73 741 LiberTryck 801411



Akt nr:

10 - FRI - 1031

AU\$10-FRI-1031

FASTIGHETSBLDNINGSMYNDIGHETEN

Ronneby lantmäteridistrikt

LÄNSSTYRELSEN
BLEKINGE LÄN
LANTMÄTERIENHETEN
Ink. 77-05-27
Dnr. K1168

HANDLINGAR

| | |
|---------------------------------------------|-----------------|
| Upprättade år 1976-77 | Dnr 243/76 |
| Ärende Avstyckning från Emmeryd 5:10 | |
| Registerområde Fridlevstad | |
| Kommun Karlskrona | Län Blekinge |

Till akten hör

..... 1 band
..... 39 numrerade sidor
..... 1 inneliggande karta
..... annan karta

Fridlevstad: akt 1031

Avstyckning från EMMERYD 5:10 i Fridlevstad socken,
Karlskrona kommun

Koordinatförteckning

| Punkt | Markering | Koordinater | |
|----------------|-----------|-------------|---------|
| | | x | y |
| Polygonpunkter | | | |
| 100 | hb | 1000.00 | 1000.00 |

Gränspunkter

| | | | |
|-------|----|---------|--------------------------|
| 6 | rm | 1005.83 | 940.71 |
| 7 | rm | 1023.38 | 970.99 |
| 8 | rm | 1037.43 | 995.24 |
| 20007 | rm | 1028.49 | 967.66 |
| 20008 | rm | 1011.07 | 937.85 |
| 20009 | rm | 1053.55 | 914.66 |
| 20010 | - | 1064.25 | 944.40 |
| 20011 | rm | 1061.82 | 945.98 |
| 20012 | - | 1074.04 | 973.84 |
| 20013 | rm | 1072.31 | 974.85 ^{ca 1/2} |

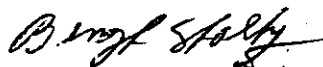
hb = hål i berg

rm = rör i mark

System: Lokalt anslutet till Emmeryd 5:23 o 5:24

Mätclass: IV

I tjänsten



Bengt Stoltz
Ingenjör

1977-05-23

243/76

| | | | |
|--------------------------------------------------------------------|-------------------------------------------------------------------------------------------------------------------------------------------------------------------------------------------------------------------------------------------------------------------------------------------------------------------------------------------------------------------------------------------------------------------------------------------------------------------------------------------------------------------------------------------------------------------------------------------------------------------------------------------------------------------------------------------------------------------------------------------------------------------------------------------------------------------------------------------------------------------------------------------------------------------------------------------------------------------------------------------------------------------------------------------------------------------------------------------------------------------------------------------------------------------------------------------------------------------------------------------------------------------------------------------------------------------------------------------------------------------------------------------------------------------------------------------------------------------------------------------------------------------------------------------------------------------------------------------------------------------------------------------------------------------------------------------------------------------------------------------------------------------------------------------------------------------------------------------------------------------------------------------------------------------------------------------------------------------------------------------------------------------------------------------------------------------------------------------------------------------------------------------------------------------------------------------------------------------|----------------------|---------------------------------------------------------------------------------------------------------------|
| Ärenden | Avstyckning av två områden ifrån Emmeryd 5:10. | | |
| | Registerområde Fridlevstad | Kommun Karlskrona | Län Blekinge |
| Förrättningslantmätare | Namn Karl Erik Truedsson | | Handläggningsställe lantm.kont. Ronneby |
| Protokölförare | Namn Karl Erik Truedsson | | Handläggning <input checked="" type="checkbox"/> Utan sammanträde <input type="checkbox"/> Med sammanträde |
| Sakägare m m Yrkanden m.m. Fastighetsbildnings- servitut. | <p>Namn m m Eric Stivén, sökande, ägare till styckningsfastigheten.</p> <p>Avstyckning för bostadsändamål är begärt av två områden, numera utstakade, markerade och kartredovisade. Med områdena följer rätt att för utfart nyttja väg å styckningsfastigheten, närmare å förrättningskartan redovisad. Avstyckningarna beröres av avloppsinfiltration för Emmeryd 5:23 och 5:24, lagd med servitutsrätt. Fält- och kartläggningsarbete har sålunda ägt rum.</p> <p>Skäl. Fastighetsbildningen äger rum för bostadsändamål, vartill områdena torde få anses vara lämpliga med avseende på omfång, läge och beskaffenhet. Byggnadsnämnden har vid lokaliseringsprövning den 19 maj, 1976, § 701, uttalat att byggnadslov kan förväntas, se aktbilaga B. Länsstyrelsen har den 21 april 1977, se aktbilaga C, meddelat att hinder för väganlutning icke synes råda. Hälsovårdsnämnden har såsom svar å förrättningsmannens förfrågan, se aktbilaga D, gjort uttalanden - jämfört med uttalanden till byggnadsnämnden - som får tyda på att redan lagda avloppsinfiltrationer för de tidigare avstyckade lägenheterna Emmeryd 5:23 och 5:24 icke utgör hinder för nu avsedd nybebyggelse, vilken tillstyrkts. Beslut. Fastighetsbildning skall äga rum i överensstämmelse med förrättningskarta, aktbilaga KA, jämte tillhörande beskrivningar, aktbilagor BE1 och BE2. De avstyckade fastigheterna skola icke besvaras av fordran, som avses i 10 kap. 9 §, andra stycket, fastighetsbildningslagen.</p> <p>Förrättningskostnader, aktmottagare. Avslutningsbeslut, Besvärshänvisning.</p> <p>Kostnaden för förrättningen erlägges av Eric Stivén, som även skall bekomma avskrift av förrättningshandlingarna och kopia av kartan. Förrättningen förklaras avslutad. Den, som är missnöjd, får anföra besvär hos fastighetsdomstolen vid Tingsrätten i Karlskrona, Rådhuset, 371 00 Karlskrona, inom fyra veckor närefter. Besvär skola vara Tingsrätten tillhanda senast den 20 juni 1977. Besvärslaga skall åtföljas av två avskrifter. Vid protokollet, <i>Karl Erik Truedsson</i> Karl Erik Truedsson Protokollet är uppsatt den 23 maj 1977. (KS)</p> | | |

Blanketten bör ifyllas så fullständigt som möjligt. Detta underlättar handläggningen. Markera med x i ev tillämpliga rutor.
Var god skriv tydligt.

ANSÖKAN

om fastighetsbildning m m

Datum

28-6-76

Ifylles av myndigheten

Sida

Aktbilaga

2

A

Dnr

| | |
|------------------------------|-----------------------------------------------|
| Ägare till | Sakägare i egenskap av |
| <i>Emmeryd 5:10</i> | <input checked="" type="checkbox"/> Sökande |
| Namn, yrke/titel | <input type="checkbox"/> Köpare ⁴ |
| <i>den br. Cecil Flivén</i> | <input type="checkbox"/> Säljare ⁴ |
| Utdelningsadress | Telefon (även riktnummer) |
| <i>Högalund</i> | <i>0455-21139</i> |
| Ortsadress (även postnummer) | |
| <i>37100 Kaulskoma</i> | |
| Ägare till | Sakägare i egenskap av |
| | <input type="checkbox"/> Sökande |
| Namn, yrke/titel | <input type="checkbox"/> Köpare ⁴ |
| | <input type="checkbox"/> Säljare ⁴ |
| Utdelningsadress | Telefon (även riktnummer) |
| | |
| Ortsadress (även postnummer) | |
| | |
| Ägare till | Sakägare i egenskap av |
| | <input type="checkbox"/> Sökande |
| Namn, yrke/titel | <input type="checkbox"/> Köpare ⁴ |
| | <input type="checkbox"/> Säljare ⁴ |
| Utdelningsadress | Telefon (även riktnummer) |
| | |
| Ortsadress (även postnummer) | |
| | |

Anvisningar

¹ En enkel kartsbild kan fogas till ansökningsen, tex i blyerts på genomskinligt papper från tillgänglig karta (förrättningskarta, ekonomisk karta, byggnadslovskarta e d). Ange om möjligt angränsande fastigheter (eller dessas ägare), vägar, väderstreck o d. Om statligt bostadslån skall utnyttjas eller om förvärvstillstånd eller dispens från byggnadsförbud behövs bör antecknas om sådant sökts (kopia av eventuellt beslut i sådant ärende bifogas).

² Om överlåtelsehandling är upprättad skall bestyrkt avskrift av denna insändas (helst i två maskinskrivna exemplar). Observera att köpet annars kan bli ogiltigt.

³ Har fastighet flera delägare undertecknas ansökan av samtliga. Handläggningen underlättas om alla sakägare skriver under ansökningsen. Om sökanden är dödsbo bör kopa av boupp-teckning bifogas. Avstyckning får sökas av förvärvaren av områ-de om överlåtelsehandling finns upprättad. Ansökan får göras genom ombud, som skall bifoga fullmakt. Företrädare för bolag, förening e d skall bifoga registreringsbevis eller protokollsut-drag.

⁴ Vid avstyckning anges både säljare och köpare. Om överlåtelsehandling inte har upprättats men viss köpare till avstyck-ningsområdet ändå finns anges också denne.

Fastighetsbildningsmyndighetens anteckningar

Datum

Handläggningen överlätes på

Enhetschef

Sökande: Eric Stivén, Högalund, 371 00 Karlskrona.

Saken: Lokaliseringsprövning för nybyggnad av 2 st enfamiljshus på fastigheten Emmeryd 5:10.

Handlingar: Ansökan (1976.03.25), karta och länsstyrelsens beslut (1974.08.20).

Stadsarkitektens yttrande: För området gäller utomplansbestämmelser samt nybyggnadsförbud jämlikt § 56 byggnadsstadgan. Länsstyrelsen har godtagit utfart 1974.08.20. En framtida ev planläggning torde inte försvåras därest framställningen bifalles. Hälsovårdsnämnden har tillstyrkt. Positiv lokaliseringsprövning föreslås.

Beslut: Byggnadsnämnden beslutar medgiva att ifrågavarande markområde kan bebyggas på sätt som stadsarkitekten i yttrande angivit. Sökanden anmanas att inlämna ritningar och övriga erforderliga byggnadslovshandlingar till byggnadsnämndens expedition.

Stadsarkitektens signatur

Justerandes signatur

Akten/Eric Stivén/

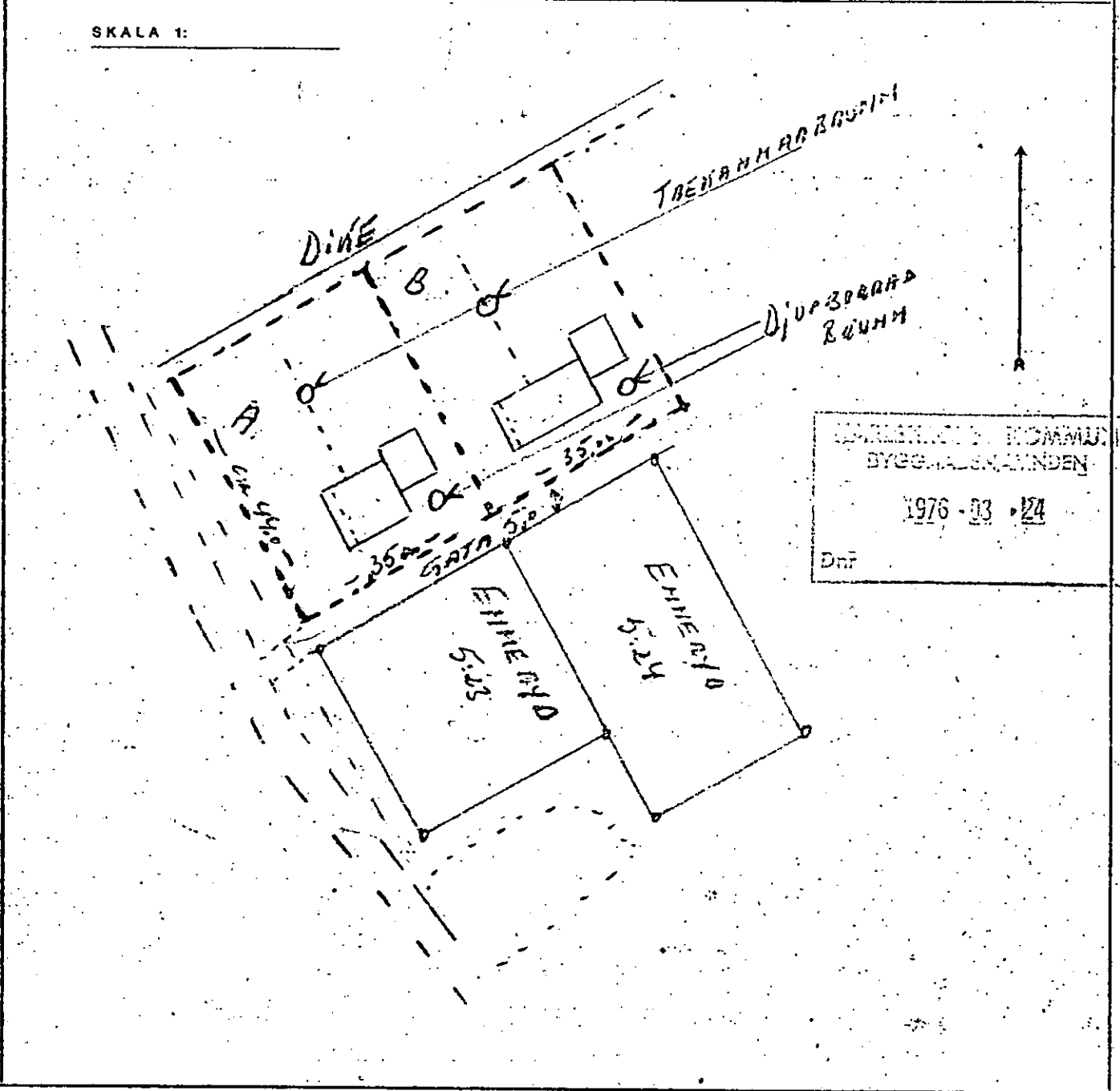
KOPPIANS ÖVERENSSTÄMMELSE

MEG ORIGINALLET BETYGAS

Gun-Britt Martinsson

| | | | |
|-----------------------------------------------------------|--------------|-------------------------------------------------------------------------------------------------|----------------------------------------------------------------------|
| Köpare | Titel / yrke | Bostadsadress | Postadress |
| Tomtbeteckning <i>AVSTYCKNING FRÅN EMMERD 5:10</i> | | Hustyp <input type="checkbox"/> R <input type="checkbox"/> S | Vändning <input type="checkbox"/> R <input type="checkbox"/> S |
| | | Garage I <input checked="" type="checkbox"/> Markplan <input type="checkbox"/> Källarplan | |

SKALA 1:



Obel Märkare med pil betygenhet av entré och garage

Wadköping den 23/3 1976

Erik Sku

Underskrift

LÄNSSTYRELSEN

BLEKINGE LÄN

Planeringsavdelningen

1977-04-21

11.249-292-77


Fastighetsbildningsmyndigheten i Ronneby
Karlshamnsvägen 2
372 00 RONNEBY

Fråga om utfart till allmän väg

Länsstyrelsen får som svar i ärendet meddela, att hinder enligt 39 § väglagen mot anordnande av utfart till väg 674 från tomtplatser avsedda att avstyckas från fastigheten Emmeryd 5:10 inom Fridlevstads socken, Karlskrona kommun, ej torde föreligga. Av vägförvaltningen 1977-04-05 upprättad promemoria i ärendet bifogas.

Innan tomtplatserna bebyggs skall hos länsstyrelsen ansökas om tillstånd till utfartens anordnande.


Åke Eklöf


May Kleist

Bilaga
vägförvaltningens PM 1977-04-05

Avskrift
vägförvaltningen
byggnadsnämnden i Karlskrona kommun + vägförvaltningens
promemoria jämte kartor
akten
M K

STATENS VÄGVERK

PM

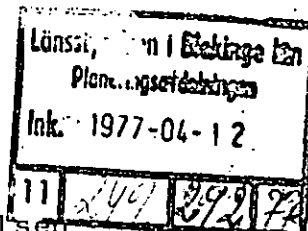
Vägförvaltningen i Blekinge län
VFKpu, Ing K-G Carlsson, SS

1977-04-05

VFK 355 77:0358

11 249 292 77

Länsstyrelsen i Blekinge län
371 01 KARLSKRONA



PM upprättad med anledning av en till länsstyrelsen i Blekinge län inkommen framställning om att få anordna utfart till allmänna vägen nr 674 från planerade avstyckningar på fastigheten Emmeryd 5:10 i Karlskrona kommun

(1 bilaga)

Det synes från vägsynpunkt icke vara något att erinra mot att dispens från 39 § väglagen lämnas för rubr utfart.

Föreslaget läge enligt till ärendet hörande kartbilaga 2 överensstämmer i princip med av länsstyrelsen 1974-08-20 givna dispens med dnr 11-262-1651-73 men med annan sökande. Denna dispens har dock icke utnyttjats utan vid den avstyckningsförrättning som har skett har utfartsfrågan lösts på annat sätt. Se kartbilaga 1.

Bengt Holmström
Bengt Holmström

Bilaga
Remisshandlingar

Ronneby lantmäteridistrikt

1974-1975

315/74

KA

Arendo
Avstyckning från Emmeryd 3:16 och 5:10

Kommun
Karlskrona

Län
Blekinge

Registerområde
Fridlevstad

Nybildade fastigheter
Emmeryd 5:23 o 5:24

Förättningslantmätare
Karl Erik Truedsson
Karl Erik Truedsson

Registreringsdatum
1975-05-15

Uppgift om åtgärd för rättningen avsett har införts i fastighetsregistret

H. Hansson
För fastighetsregisternämnden

| Fastighet, område mm | Fig | Areal hektar, m ² | | ± ändring/summa |
|----------------------|-----|------------------------------|--|-----------------|
| | | delsareal | | |
| | | | | |

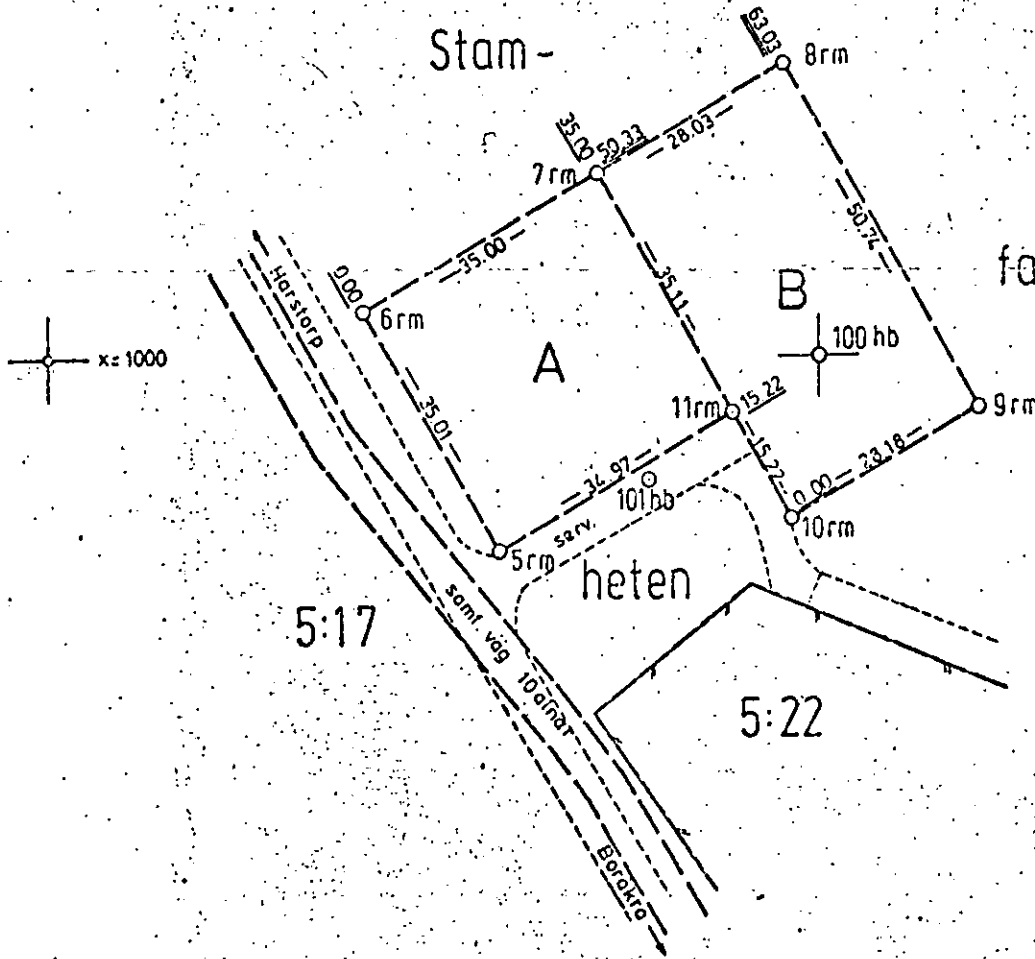
Ägare, uppgifter till lokal skattemyndighet och andra anmärkningar

FASTIGHETSÄTTSLIG BESKRIVNING
aktbil. BE 1

Kartbilaga 1.

TEKNISK BESKRIVNING
aktbil. BE 2, 3

LH A = Emmeryd 5:23
" B = " 5:24

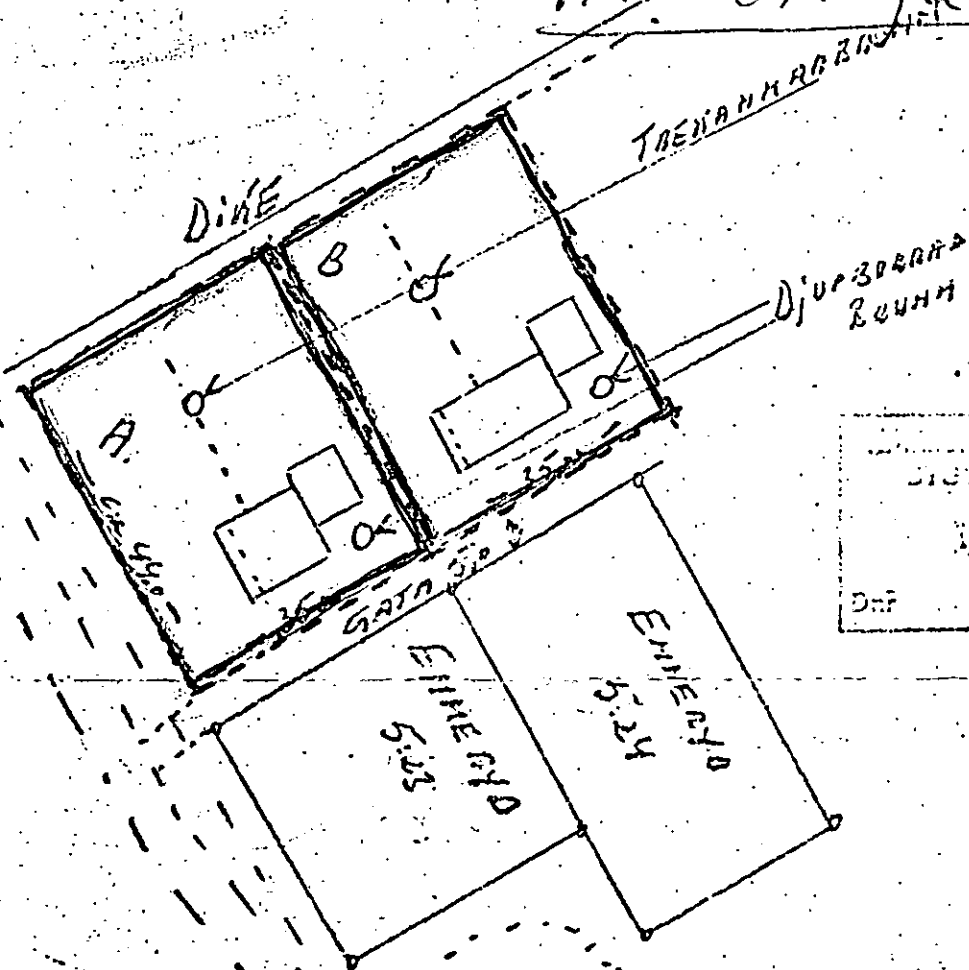


| | | |
|--------|---------------------------|------------------|
| Skala | Reg karta, lägesangivning | Framställs genom |
| 1:1000 | 03576:09 3566:99 | Nymätning |
| | Mätning | Beräkning |
| | Kartering | Rätt följande |

| | | | |
|------------------------------------------------------------|------------|----------------------------|----------------------------------------------|
| Köpare | Titel/yrke | Bostadsadress | Postadress |
| Tomtbeteckning <i>Arstyckning från EMERIGO 5:10</i> | | Hus typ | Vändning |
| | | <input type="checkbox"/> R | <input checked="" type="checkbox"/> Markplan |
| | | <input type="checkbox"/> S | <input type="checkbox"/> Källarplan |

SKALA 1:

Kartbilaga 2



1976-03-24
Dnr

Obs! Markera med pil betygshet av entré och garage

Wahlberg den *28/7* 1976

Eric Sjö
Underskrift



KARLSKRONA KOMMUN

AKT Bilaga D 23

Datum
1977-02-25
Ert datum

Onr. beteckning
E 48/77
Er beteckning, referens

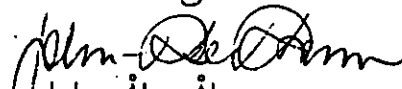
Tjänsteställe, handläggare
Hälsovårdskontoret/SA

Fastighetsbildningsmyndigheten
Att. Karl Erik Truedsson
Karlshamnsvägen 2
372 00 RONNEBY

Ref. till Ert brev den 22 februari 1977.

Härmed översändes tillståndsbevis, situationsplan samt
orienteringskarta över fastigheterna Emmeryd 5:23,
Sonia Håkansson, Emmeryd 5:24, Lewi Olsson.

I tjänsten


John-Åke Åkesson

Bilagor

HÄLSOVÅRDSNÄMNDEN

Postadress

Telefon

Bankgiro
991-2130

Stortorget 14
371 00 KARLSKRONA

Växel
0455-830 00

Postgiro
77 22-2

77 02. 23.

77 153

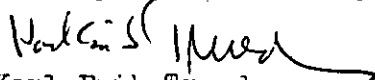
Till Hälsovårdsnämnden i Karlskrona kommun,
371 00 Karlskrona.

Avstyckning av två bostadstomtplatser har begärts å fastig-
heten Emmeryd 5:10, Fridlevstads registerområde. Områdena
ansluta till allmänna vägen nr 674 Allatorp-Fridlevstad.
Nyligen har två områden blivit avstyckade och bebyggda.
Dessa sistnämnda områden äro registrerade såsom Emmeryd
5:23 och 5:24, se bilagda kartskiss.

Avlopp från de bebyggda båda lägenheterna infiltreras delvis
inne på de nu begärda tomtplatserna. Dessa skola ha separata
avlopp och separata vattentägger.

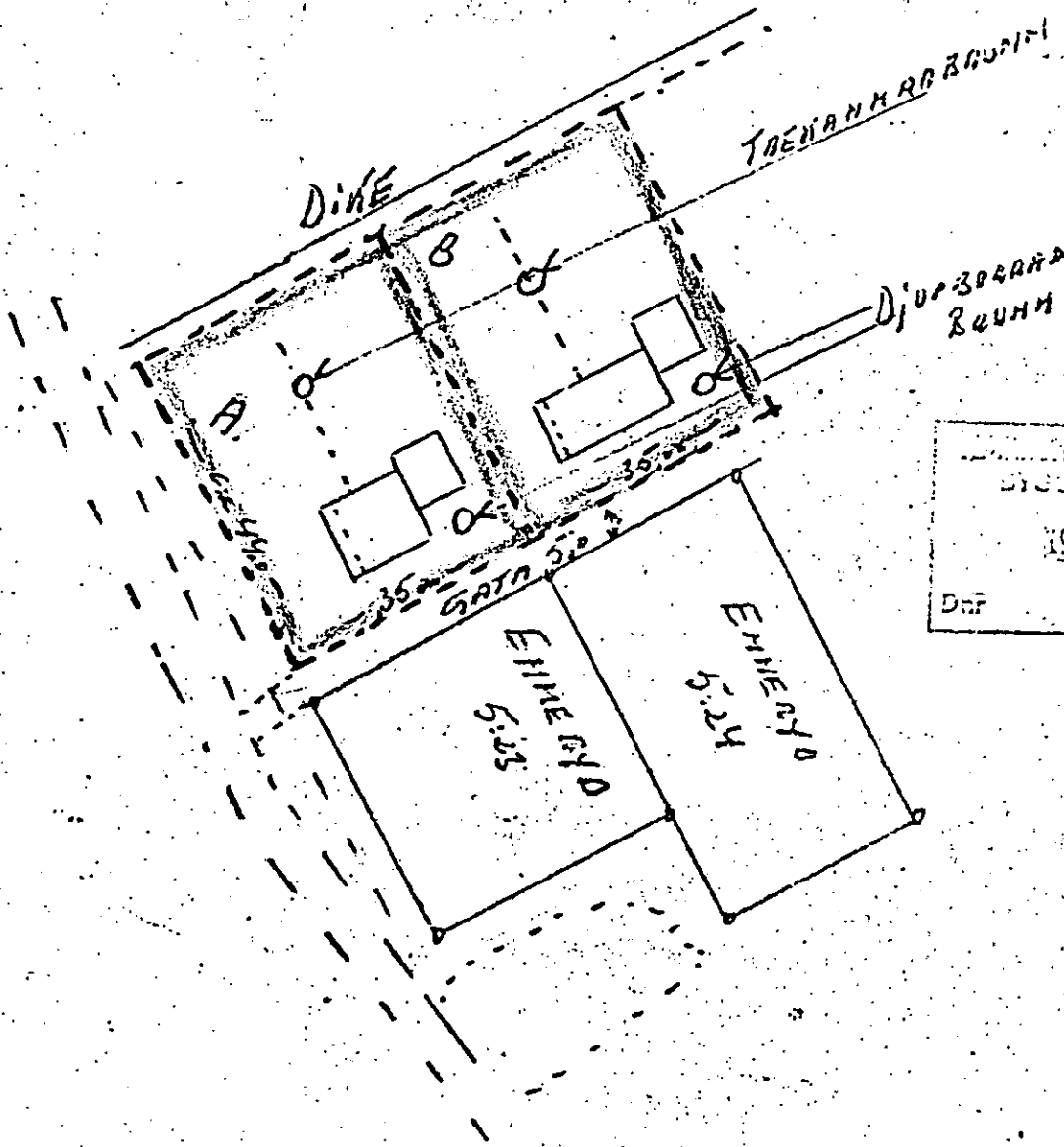
Härmed får jag hemställa om hälsovårdsnämndens yttrande
beträffande de nu begärda tomtplatserna.

Ronneby den 22 feb. 1977,


Karl Erik Truedsson

| | | | | |
|------------------------------------|------------|----------------------------|----------------------------|----------------------------------------------|
| Köpare | Titel/yrke | | Bostadsadress | Postadress |
| Tomtbeteckning | | Hus typ | Vändning | Garage i |
| AVSTYCKNING ENHET ENHETSD. 5:10 | | <input type="checkbox"/> R | <input type="checkbox"/> R | <input checked="" type="checkbox"/> Markplan |
| | | <input type="checkbox"/> S | | <input type="checkbox"/> Källarplan |

SKALA 1:



STADENS BYGGNADSNÄMNDEN
1976-03-24
Dnr

Obel Märkera med pil betygenhet av entré och garage

Handkräft den 28/3 1976

Eric Sjö

Underskrift



HÄLSOVÅRDSNÄMNDEN
KARLSKRONA

TILLSTANDSBEVIS

för anordnande av vattenklosett jämte
infiltrationsanläggning i Karlskrona.

På därom av **Lewi Olsson, Kronotorpsvägen 3 D, 370 20 LYCKEBY**

gjord framställning meddelar Hälsovårdsnämnden härigenom tillstånd till anordnande av vattenklosett- och infiltrationsanläggning med 1 st wc-stolar inom fastigheten **Emmeryd 5:24** med adress **Harstorpsvägen, Rödeby**

Anläggningen skall utföras i enlighet med bilagda ritningar och under noggrant iakttagande av nedanstående föreskrifter samt gällande författningar och anvisningar.

Särskilt erinras om att endast fackman — entreprenör äger utföra vattenklosett- och avloppsinstallationer och ankommer det på entreprenören att hos Hälsovårdsnämnden före arbetets påbörjande göra anmälan härom samt jämväl påkalla besiktning av anläggningen då densamma färdigställts.

Härjämte föreskriver Hälsovårdsnämnden följande:

- att anläggningen förses med godkänd trekammarbrunn av typ A med en minsta diameter av 1,2 m och ett minsta djup under avloppsledningen av 1,8 m;
- att tillfredsställande markinfiltration anordnas i enlighet med å situationsplanen angivet förslag;
- att avloppsledningar etc icke igenläggas eller tagas i anspråk för avsett ändamål innan besiktning verkstälts och godkännande meddelats av Hälsovårdsnämndens representant;
- att sökanden vid behov, dock lägst en gång årligen, genom Renhållningsverkets försorg låter tömma trekammarbrunnen samt bortforsla i densamma befintligt slam;
- att anläggningen, på sökandens egen bekostnad anslutes till stadens avlopps nät eller annan gemensam avloppsanläggning, därest framdeles förutsättningar här för kan komma att föreligga.

För byggnadsarbete vid anordnande av klosettrum fordras tillstånd av Byggnadsnämnden.

Den genom detta bevis medgivna installationen skall vara utförd inom tolv månader härefter vid äventyr att tillståndsbeviset eljest är förfallet.

Karlskrona den 27 nov 19 75.

På Hälsovårdsnämndens vägnar:

Sigurd Palm

Leif Eriksson

Nr VA 371 / 1975

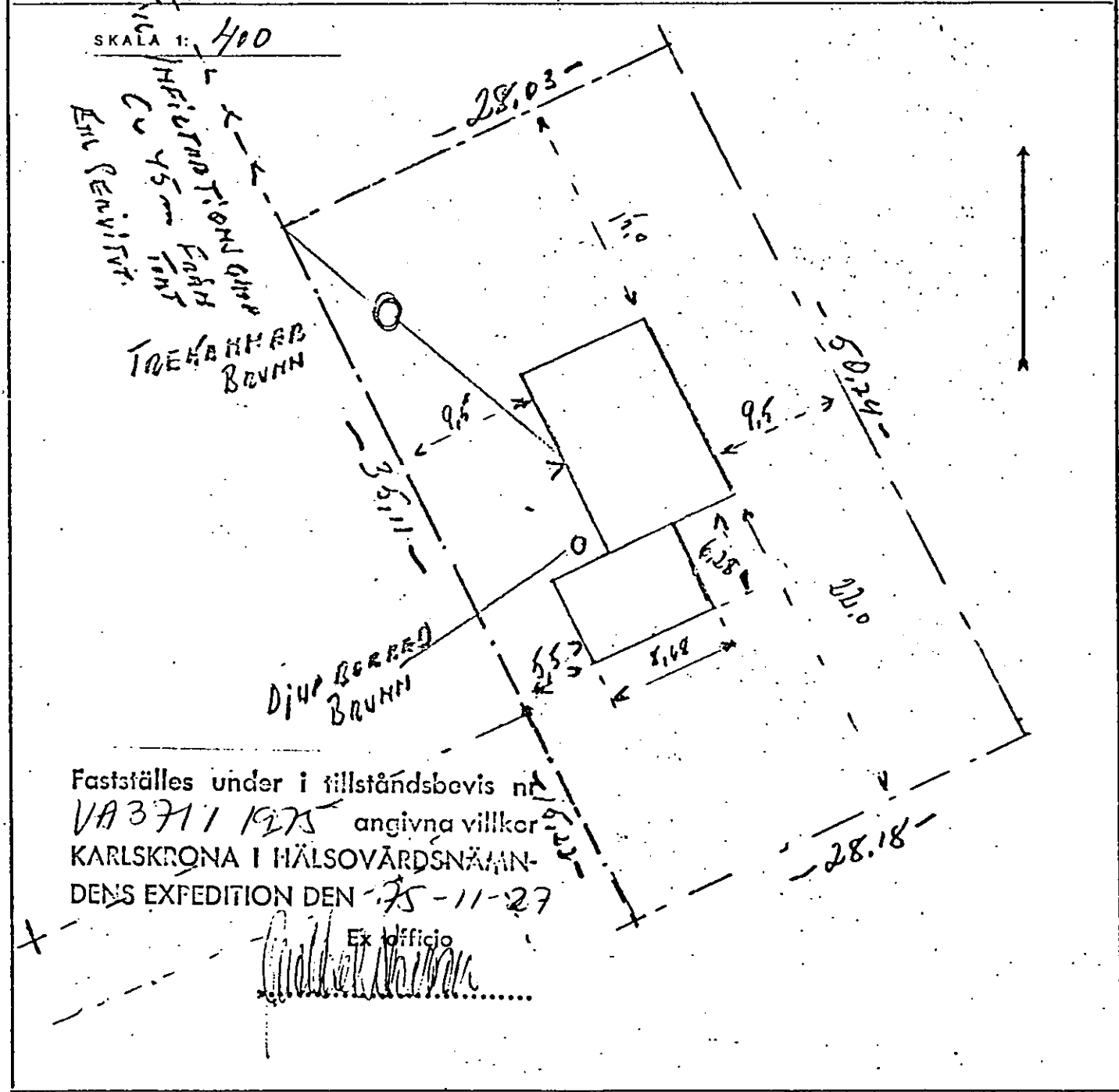
Skulle inte ha 75.12.22 CAA

Bilaga till leveransavtal nr 75371

Distriktschef (Kod)

Ombud (Kod) 304-91

| | | | |
|---------------------------------------|-------------------------------|---------------------------------------------------------------------------------|-------------------------------------------------------------------------------------------------|
| Köpare <u>LEVI OLSSON FABR. AB</u> | Tillfryske <u>FABR. AB</u> | Bostadsadress <u>KROKHÖTORPSVÄG 30. 37020</u> | Postadress <u>LYCKEBY</u> |
| Tomtbeteckning <u>EMMERUO 5:24</u> | Huslöp <u>NÄRKE</u> | Vändning <input type="checkbox"/> R <input checked="" type="checkbox"/> S | Garage i <input checked="" type="checkbox"/> Markplan <input type="checkbox"/> Källarplan |



Obs! Markera med pil belägenhet av entré och garage

[Signature] den 2/11 75 19

Underskrift

6 11-75
[Signature]



HÄLSOVÅRDSNÄMNDEN
KARLSKRONA

TILLSTANDSBEVIS

för anordnande av vattenklosett jämte
infiltrationsanläggning i Karlskrona.

På därom av **Sonja Håkansson och K G Johansson, Pl 351, Gredeby
370 24 Nättraby.**
gjord framställning meddelar Hälsovårdsnämnden härigenom tillstånd till anordnande av vattenklosett- och infiltrationsanläggning med **2** st wc-stolar inom fastigheten **Emmeryd 5:23** med adress **Hartorpsvägen, Hartorp.**

Anläggningen skall utföras i enlighet med bilagda ritningar och under noggrant iakttagande av nedanstående föreskrifter samt gällande författningar och anvisningar.

Särskilt erinras om att endast fackman — entreprenör äger utföra vattenklosettanläggning och därav föranledda vatten- och avloppsinstallationer och ankommer det på entreprenören att hos Hälsovårdsnämnden före arbetets påbörjande göra anmälan härom samt jämväl påkalla besiktning av anläggningen då densamma färdigställt.

Härjämte föreskriver Hälsovårdsnämnden följande:

- att anläggningen förses med godkänd trekammarbrunn av typ A med en minsta diameter av **1,2** m och ett minsta djup under avloppsledningen av **1,8** m;
- att tillfredsställande markinfiltration anordnas i enlighet med å situationsplanen angivet förslag;
- att avloppsledningar etc icke igenläggas eller tagas i anspråk för avsett ändamål innan besiktning verkställt och godkännande meddelats av Hälsovårdsnämndens representant;
- att sökanden vid behov, dock lägst en gång årligen, genom Renhållningsverkets försorg låter tömma trekammarbrunnen samt bortforsla i densamma befintligt slam;
- att anläggningen, på sökandens egen bekostnad anslutes till stadens avloppsnät eller annan gemensam avloppsanläggning, därest framdeles förutsättningar här för kaq komma att föreligga.

För byggnadsarbete vid anordnande av klosettrum fordras tillstånd av Byggnadsnämnden.

Den genom detta bevis medgivna installationen skall vara utförd inom tolv månader härefter vid äventyr att tillståndsbeviset eljest är förfallet.

Karlskrona den **7 oktober** 19 **75**.

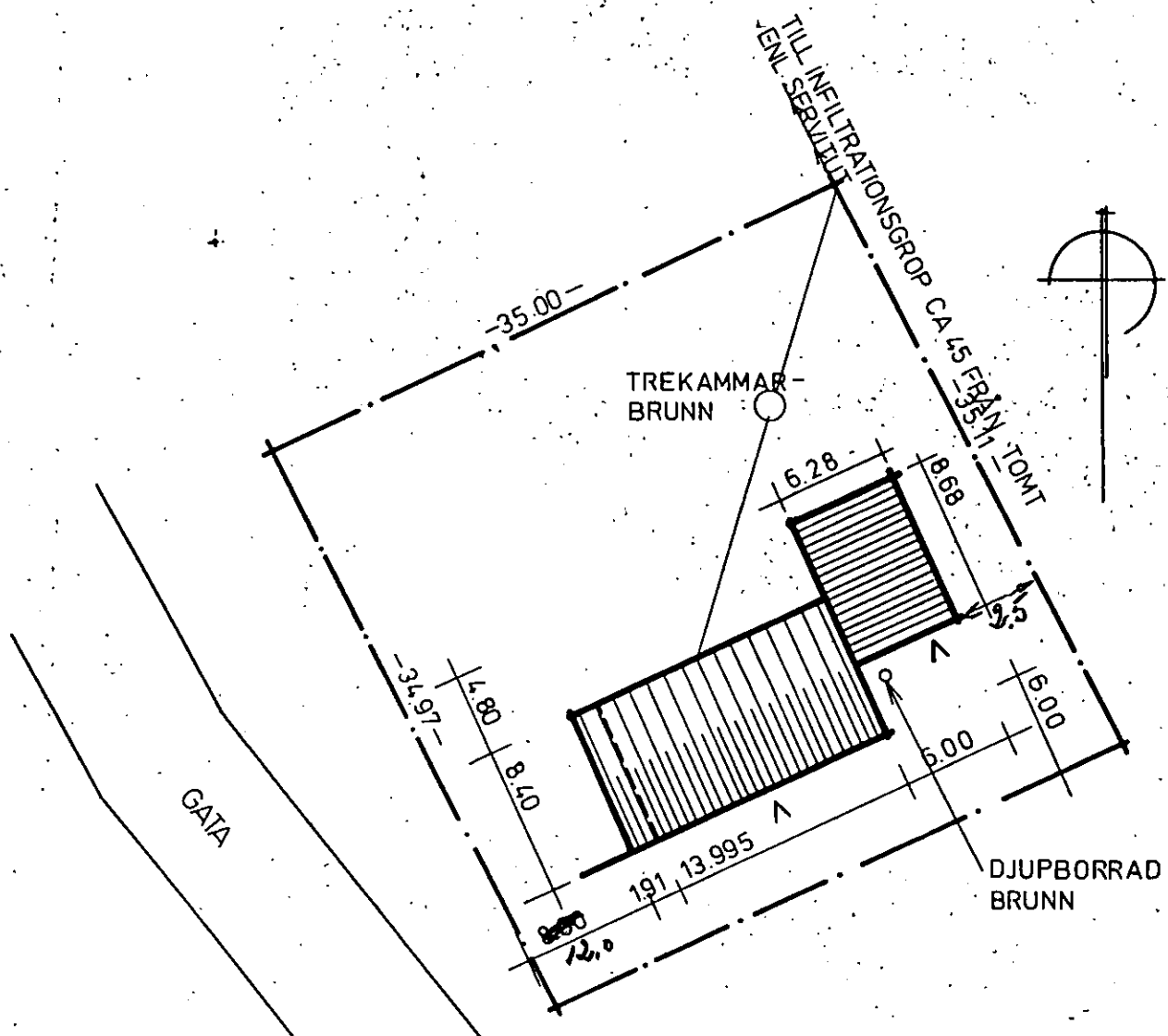
På Hälsovårdsnämndens vägnar:

Sigrid Palm

Annika Gredifelt

Nr VA 328./ 1975.

Dokument 75 12 22 CA A



Fästställes under i tillståndsbevis nr
 VA 328/1975 angivna villkor
 KARLSKRONA I HÄLSOVÄRDSNÄMNDENS
 EXPEDITION DEN 7-10-1975

Ex officio

J. Öhörn

AUSTRICKNING FRÅN 5:10

| | | | |
|-----|-------------|-----------|------------|
| A | HUS FLYTTAT | TK | 1975.09.19 |
| REV | ANT | REV AVSER | SIGN DATUM |

ÅSEDA-HUS

BOX 186
 57401 VETLANDA 1
 TEL 0383/12070 VX

KONTRAKT NR 75 136
 SONJA HÅKANSSON & K-G JOHANSSON
 EMMERYD 5:23
 KARLSKRONA
 SKALA 1:400

| | | | | | |
|--------------|------------------------|-----------|--------|------------|-----|
| VETLANDA DEN | KOLL | HUSTYP | KONSTR | RITNING NR | REV |
| 3.7.75 | <i>Maritta Alstrom</i> | 105 3E 45 | FPB | S 0011-2 A | |

Denna ritning är AB ÅSEDAHUS egendom och får icke utan vårt skriftliga medgivande utnyttjas.
 Översättningsbetyg enligt svensk lag.

| Atgårdstyper | | Berörda fastigheter | | Registerområde | |
|-----------------------------------------------|----------|----------------------------------------------------------------------------------------------|--|-------------------|--|
| Avst | | Emmeryd 5:10 | | Fridlevstad | |
| Kommunkod (4) | | Kommunnamn (20) | | Sökande | |
| 1080 | | Karlskrona | | Eric Stivén | |
| Atgårdstyper, kod | | Ink datum (6) | | Högalund | |
| 11 | | 76-06-29 | | 371 00 KARLSKRONA | |
| <input type="checkbox"/> Flera sökande | | | | | |
| Aktbilaga | Datum | Vidtagen åtgärd eller inkommen handling ¹ | | Anmärkningar | |
| KA | | Förrättningskarta | | Antal blad | |
| | | <input checked="" type="checkbox"/> Upprättad | | / | |
| | | <input type="checkbox"/> Inte upprättad | | | |
| BE 1 | | Beskrivning | | | |
| | | <input checked="" type="checkbox"/> Fastighetsrättslig beskrivning i särskild aktbilaga (BE) | | | |
| | | <input type="checkbox"/> Fastighetsrättslig beskrivning på förrättningskartan (KA) | | | |
| BE 2 | | <input checked="" type="checkbox"/> Teknisk beskrivning i särskild aktbilaga (BE) | | | |
| | | <input type="checkbox"/> Teknisk beskrivning på förrättningskartan (KA) | | | |
| A | 76-06-29 | Ansökan | | | |
| | 77-05-11 | under sen avst. 77-05-23 | | | |
| PR 1 | 77-05-23 | protokoll för avslutas | | | |
| B | | BN:s protokoll av den 19/5-76 | | | |
| C | | läusskrubens yttrande av 21/4-77 | | | |
| D | | hälsobrådsnämndens yttrande 25/2-77 | | | |
| | | instrueringar uppgifter | | | |
| <input type="checkbox"/> Forts på tillägsblad | | | | | |

¹ Protokoll biläggs som aktbilagor PR 1, PR 2 osv i kronologisk ordning

Underrättelse till byggnadsnämnden (BN)

| | | | |
|---------------------------------------------------------------------------------|-------------|-----------------------------------------------|---------------------------------------------------|
| <input type="checkbox"/> BN underrättad om förrättningen | Datum, sign | Samråd med BN | Datum, sign |
| <input type="checkbox"/> BN underrättad om sammanträdet den | | <input type="checkbox"/> Med BN:s företrädare | |
| <input type="checkbox"/> BN underrättad om sammanträdet den | | Titel, namn: | |
| <input checked="" type="checkbox"/> BN underrättad om förrättningens avslutande | 77-05-23 | Resultat av samrådet med BN | |
| | 77-05-11 BL | <input type="checkbox"/> Ingen erinran | <input type="checkbox"/> Yttrande inhämtas |
| | | <input type="checkbox"/> Uttalande se aktbil | <input type="checkbox"/> BN:s synpunkter se nedan |

Anteckningar om samråd (också datum och sign)

| Expeditioner från FBM | Exp datum, sign | Expeditioner från FBM | Exp datum, sign |
|----------------------------------------------------------------------------------|-----------------|------------------------------------------------------------------------------------|-----------------|
| <input checked="" type="checkbox"/> Akt till LSt/FRM inom 1 v | 77-05-26 GS | <input type="checkbox"/> Underrättelse till IM om likvid m m (27 § FBLK) | |
| <input type="checkbox"/> Akt till FRM efter 4 v | | | |
| <input type="checkbox"/> Akt till LSt/FRM, förrättn godk | | | |
| <input type="checkbox"/> Aktkopia till ÖLM f v b | | Vid sammanläggning | |
| <input type="checkbox"/> Aktkopia till sakägaren | | <input type="checkbox"/> Underättelse till IM om ansökan | |
| <input type="checkbox"/> Fastighetsbildningsbeslut till LSt inom 1 v (25 § FBLK) | | <input type="checkbox"/> Begäran till IM om yttrande | |
| <input type="checkbox"/> Tillståndsbeslut till LSt inom 1 v (25 § FBLK) | | Bifogade handlingar: | |
| <input type="checkbox"/> Begäran om reg till FRM | | <input type="checkbox"/> Underrättelse till IM om f-beslut | |
| <input type="checkbox"/> Akten bifogas | | <input type="checkbox"/> Underrättelse till IM om att sökt sml ej skall genomföras | |
| <input type="checkbox"/> Akten bifogas ej | | | |
| <input type="checkbox"/> | | | |

FBM:S BESLUT OM INSTÄLLANDE AV FÖRRÄTTNINGEN

Ansökningen återkallad. Förrättningen inställes. Förrättningskostnaderna skall betalas av

Den som är missnöjd med beslutet får anföra besvär hos fastighetsdomstolen i länet inom fyra veckor från denna dag.

(Datum) _____ (Förrättningslantmätare)

Beslutet godkännes. Jag/vi har inte överlåtit område som ansökningen avsåg. (Stryks om meningen inte gäller.)

(Sökande)