

FASTIGHETSBLDNINGSHYNDIGTIEN
 Östergötlands länmaterielidistrikt
 Kontoret i Norrköping

KARTA
 Upprättad 1992
 Ärenden EIN 91 278 KA
 Aktbilaga

Förväring Åveltyckning från	Kommun Söderköping	Län Östergötlands
SPINKENAS 2:1 samt anläggningsförrättning som berör SPINKENAS 1:2 2:1 2:2 2:3 2:4 2:5 och Lotten A-Y	Registrations (Skallvik) Söderköping	
Förklaringsstämman	1992-04-01	
Förklaringsstämman	Förklaringsstämman	
Per-Olof Andersson	<i>[Signature]</i>	

Fastighetsrättslig beskrivning, aktbilaga BE 1 Teknisk beskrivning, aktbilaga BE 2

Lotten A-Y = Spinkenas 2:6 - 2:29



Nytilkomna gränser : Lottens samtliga utom 27-28-29

Framställd genom	Kartbilagstypen	Måttskala	0 10 20 30 40 50 meter
Kopiering och tryckning	2:5 gon V reg 6	III	Skala 1:2000
För öst länsmåttens utvärdering	Miguel Gil	Reg karta, utvärdering	Relevansgränser
		PK 08238-02/90/29	1:4 A 6 B C

EJ SKALENLIG



Akt nr:
0582-92/14

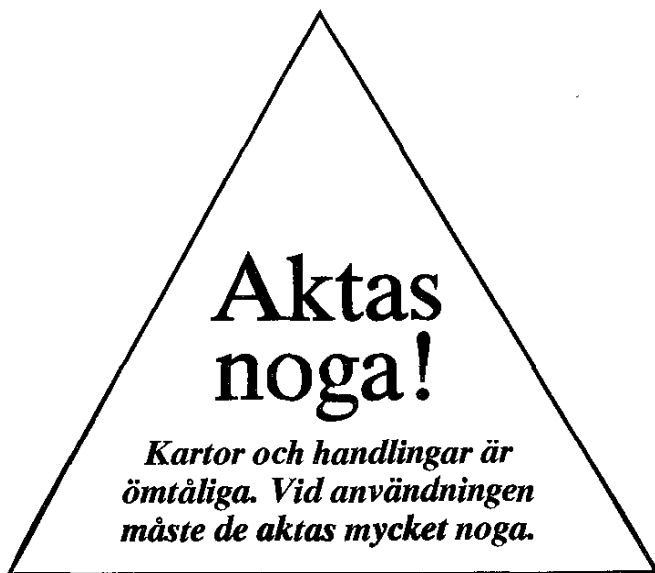
AU\$0582-92/14

Fastighetsbildningsmyndigheten

Östergötlands lantmäteridistrikt

HANDLINGAR

Upprättade år 1992	Dnr E1N 91278
Ärende Avstyckning och anläggningsförrättning som berör SPINKENÄS 1:2, 2:1, 2:2, 2:3, 2:4, 2:5 samt lotterna A - Y	
Registerområde Söderköping (Skällvik)	
Kommun Söderköping	Län Östergötland



I denna lantmäteriakt får inte ens med blyerts ske anteckning, förstrykning eller dylikt.

Kartor och handlingar skall återsändas i det skyddsomslag, som de förpackats i från fastighetsregistermyndigheten.

Om utlånad handling skadas kan fastighetsregistermyndigheten bestämma att handlingen skall lagas på löntagarens bekostnad.

LANTMÄTERIET
FASTIGHETSREGISTERMYNDIGHETEN
Östergötlands län

hk 92-03-26

Dnr 92/306

Till akten hör

1 band

39 numrerade sidor

— inneliggande karta

1 annan karta AD

0582-92114

Ärende

Anläggningsförrättning avseende väg,
parkering, vattentäkt, brygga för
SPINKENÄS 2:1 m.fl.

Kommun

Söderköping

Län

Östergötland

Registreringsdatum

1992-04-01

Uppgift om ötgärd för-
rättningen avsett har in-
förts i fastighetsregistret

E. M. J. Jönsson
För fastighetsregistermyndigheten

Registerområde

Söderköping (Skällvik)

GEMENSAMHETSANLÄGGNING I = Spinkenäs 9a:4

Anläggningsbeslut

1. Ändamål, läge, storlek och beskaffenhet.

Gemensamhetsanläggningen skall inrättas och bestå av utfartsvägar från vägsamfällighetens slut, parkeringsområden med båtuppläggning samt vändplaner.

2. Deltagande fastigheter.

*Lotterna A-Y =
Spinkenäs 2:6-2:29*

I anläggningens utförande och drift skall delta Spinkenäs 1:2, 2:1 - 2:5 samt lotterna A - Y

De deltagande fastigheterna utgör tillsammans en samfällighet för anläggningens utförande och drift.

3. Upplåtet utrymme.

För anläggningen upplåtes

1. lokalgator enligt detaljplanen med undantag av väg till det sydvästra hamnområdet.
2. områden som i detaljplanen avsatts för parkering för planområdets behov.

Anläggningen ligger på Spinkenäs 2:1.

4. Tid för utförande

Anläggningarna skall vara utförda inom 2 år.

GEMENSAMHETSANLÄGGNING II = Spinkenäs ga:5Anläggningsbeslut

1. Ändamål, läge, storlek och beskaffenhet.

Genensamhetsanläggningen skall inrättas och bestå av vattenanläggning för kallvatten inkl. vattentäkt, pumphus med utrustning fram till kopplingspunkt på pumphuset.

Anläggningen har markerats med 3 på bif. karta.

2. Deltagande fastigheter.

I anläggningens utförande och drift skall delta Spinkenäs 2:1 och lotterna D, E, F, G, H, I, N, O, P, R, S, T, U, V, W, X, Y.

De deltagande fastigheterna utgör tillsammans en samfällighet för anläggningens utförande och drift.

3. Upplåtet utrymme

För anläggningen upplåtes den anläggning enligt ovan som är under utförande på Spinkenäs 2:1.

4. Tid för utförande.

Anläggningen skall vara utförd inom 2 år

Lotterna D-I =

Spinkenäs 2:9-2:14

Lotterna N-Y =

Spinkenäs 2:19-2:29

GEMENSAMHETSANLÄGGNING III = Spinkenäs ga:6Anläggningsbeslut

1. Ändamål, läge storlek och beskaffenhet.

Gemensamhetsanläggningen skall inrättas och bestå av hamnområde med blivande brygga.

Området har betecknats med 1 på bef. karta.

2. Deltagande fastigheter.

I anläggningens utförande samt drift skall delta Spinkenäs 1:2 och 2:1 samt lotterna D, E, H, I, J, K, U, V, W, X och Y.

De deltagande fastigheterna utgör tillsammans en samfällighet för anläggningens utförande och drift.

3. Upplåtet utrymme.

För anläggningen upplåtes området 1 (betecknat WV, på detaljplanen) och blivande brygga, allt på Spinkenäs 2:1.

4. Tid för utförande.

Anläggningen skall vara utförd inom 5 år.

Lotterna D, E =

Spinkenäs 2:9, 2:10

Lotterna H-K =

Spinkenäs 2:13 - 2:16

Lotterna U-Y =

Spinkenäs 2:25 - 2:29

GEMENSAMHETSANLÄGGNING IV = Spinkenäs ga:7**Anläggningsbeslut****1. Ändamål, läge, storlek och beskaffenhet.**

Gemensamhetsanläggningen skall inrättas och bestå av hamnområde med blivande brygga.

Området har betecknats med 2 på bif. karta.

2. Deltagande fastigheter.

I anläggningens utförande samt drift skall delta Spinkenäs 2:1 samt lotterna A, B, C, F, G, L, M, N, O, P, R, S och T.

De deltagande fastigheterna utgör tillsammans en samfällighet för anläggningens utförande och drift.

Lotterna A-C =

Spinkenäs 2:6-2:8

Lotterna F, G =

Spinkenäs 2:11, 2:12

Lotterna L-T =

Spinkenäs 2:17-2:24

3. Upplåtet utrymme.

För anläggningen upplåtes området 2 (betecknat WV, på detaljplanen) och blivande brygga, allt på Spinkenäs 2:1.

4. Tid för utförande.

Anläggningen skall vara utförd inom 5 år.

Beslut om andelstal


Utbyggnad av vägar, parkering och vattenanläggning ska göras och bekostas av ägarna till Spinkenäs 2:1.

Kostnaderna för anläggningarnas utförande i övrigt och i fortsättningen samt för drift skall fördelas mellan deltagande fastigheter enligt följande:

Fastighet	Andelstal				Totalt
	GaI	GaII	GaIII	GaIV	
Spinkenäs 1:2	1	-	1	-	2
Spinkenäs 2:1	5	1	1	1	8
Spinkenäs 2:2	2	-	-	-	2
Spinkenäs 2:3	2	-	-	-	2
Spinkenäs 2:4	2	-	-	-	2
Spinkenäs 2:5	2	-	-	-	2
Lotten A	2	-	-	1	3
Lotten B	1	-	-	1	2
Lotten C	1	-	-	1	2
Lotten D	1	1	1	-	3
Lotten E	1	1	1	-	3
Lotten F	1	1	-	1	3
Lotten G	1	1	-	1	3
Lotten H	1	1	1	-	3
Lotten I	1	1	1	-	3
Lotten J	1	-	1	-	2
Lotten K	1	-	1	-	2
Lotten L	1	-	-	1	2
Lotten M	1	-	-	1	2
Lotten N	1	1	-	1	3
Lotten O	1	1	-	1	3
Lotten P	1	1	-	1	3
Lotten R	1	1	-	1	3
Lotten S	1	1	-	1	3
Lotten T	1	1	-	1	3
Lotten U	1	1	1	-	3
Lotten V	1	1	1	-	3
Lotten W	1	1	1	-	3
Lotten X	1	1	1	-	3
Lotten Y	1	1	1	-	3
Summa	39	18	13	14	84

Förrättningskostnaderna fördelas enligt totala andelstalen.

I tjänsten



Per-Olof Andersson

Förrättningslantmätare

PLANKARTA
 Planbestämmelsen gäller områden med nedanstående beteckningar.
 Där beteckning saknas gäller bestämmelsen från hela planområdet.
 Endast angiven användning och utformning är tillåten.

GRÄNSBETECKNINGAR
 --- Linje på kartan ritad 3m utanför planområdet
 --- Användningsgräns
 --- Egenskapsgräns

PLANBESTÄMMELSER
1. ANVÄNDNING AV MARK
 Allmän plats
 LOKALGATA: Gata som ingår i lokalnätet

Kartereckning
 B Bostäder
 L L Skid som ingår i lanbruk
 V V Mann för planområdets behov
 V₁ V₂ Bad för planområdets behov

Vattensystem
 WV Vattenledningsnät för planområdets behov
 WV₁ WV₂ Byggor för intilliggande fastighet
 P P₁ P₂ P₃ P₄ P₅ P₆ P₇ P₈ P₉ P₁₀ P₁₁ P₁₂ P₁₃ P₁₄ P₁₅ P₁₆ P₁₇ P₁₈ P₁₉ P₂₀ P₂₁ P₂₂ P₂₃ P₂₄ P₂₅ P₂₆ P₂₇ P₂₈ P₂₉ P₃₀ P₃₁ P₃₂ P₃₃ P₃₄ P₃₅ P₃₆ P₃₇ P₃₈ P₃₉ P₄₀ P₄₁ P₄₂ P₄₃ P₄₄ P₄₅ P₄₆ P₄₇ P₄₈ P₄₉ P₅₀ P₅₁ P₅₂ P₅₃ P₅₄ P₅₅ P₅₆ P₅₇ P₅₈ P₅₉ P₆₀ P₆₁ P₆₂ P₆₃ P₆₄ P₆₅ P₆₆ P₆₇ P₆₈ P₆₉ P₇₀ P₇₁ P₇₂ P₇₃ P₇₄ P₇₅ P₇₆ P₇₇ P₇₈ P₇₉ P₈₀ P₈₁ P₈₂ P₈₃ P₈₄ P₈₅ P₈₆ P₈₇ P₈₈ P₈₉ P₉₀ P₉₁ P₉₂ P₉₃ P₉₄ P₉₅ P₉₆ P₉₇ P₉₈ P₉₉ P₁₀₀ P₁₀₁ P₁₀₂ P₁₀₃ P₁₀₄ P₁₀₅ P₁₀₆ P₁₀₇ P₁₀₈ P₁₀₉ P₁₁₀ P₁₁₁ P₁₁₂ P₁₁₃ P₁₁₄ P₁₁₅ P₁₁₆ P₁₁₇ P₁₁₈ P₁₁₉ P₁₂₀ P₁₂₁ P₁₂₂ P₁₂₃ P₁₂₄ P₁₂₅ P₁₂₆ P₁₂₇ P₁₂₈ P₁₂₉ P₁₃₀ P₁₃₁ P₁₃₂ P₁₃₃ P₁₃₄ P₁₃₅ P₁₃₆ P₁₃₇ P₁₃₈ P₁₃₉ P₁₄₀ P₁₄₁ P₁₄₂ P₁₄₃ P₁₄₄ P₁₄₅ P₁₄₆ P₁₄₇ P₁₄₈ P₁₄₉ P₁₅₀ P₁₅₁ P₁₅₂ P₁₅₃ P₁₅₄ P₁₅₅ P₁₅₆ P₁₅₇ P₁₅₈ P₁₅₉ P₁₆₀ P₁₆₁ P₁₆₂ P₁₆₃ P₁₆₄ P₁₆₅ P₁₆₆ P₁₆₇ P₁₆₈ P₁₆₉ P₁₇₀ P₁₇₁ P₁₇₂ P₁₇₃ P₁₇₄ P₁₇₅ P₁₇₆ P₁₇₇ P₁₇₈ P₁₇₉ P₁₈₀ P₁₈₁ P₁₈₂ P₁₈₃ P₁₈₄ P₁₈₅ P₁₈₆ P₁₈₇ P₁₈₈ P₁₈₉ P₁₉₀ P₁₉₁ P₁₉₂ P₁₉₃ P₁₉₄ P₁₉₅ P₁₉₆ P₁₉₇ P₁₉₈ P₁₉₉ P₂₀₀ P₂₀₁ P₂₀₂ P₂₀₃ P₂₀₄ P₂₀₅ P₂₀₆ P₂₀₇ P₂₀₈ P₂₀₉ P₂₁₀ P₂₁₁ P₂₁₂ P₂₁₃ P₂₁₄ P₂₁₅ P₂₁₆ P₂₁₇ P₂₁₈ P₂₁₉ P₂₂₀ P₂₂₁ P₂₂₂ P₂₂₃ P₂₂₄ P₂₂₅ P₂₂₆ P₂₂₇ P₂₂₈ P₂₂₉ P₂₃₀ P₂₃₁ P₂₃₂ P₂₃₃ P₂₃₄ P₂₃₅ P₂₃₆ P₂₃₇ P₂₃₈ P₂₃₉ P₂₄₀ P₂₄₁ P₂₄₂ P₂₄₃ P₂₄₄ P₂₄₅ P₂₄₆ P₂₄₇ P₂₄₈ P₂₄₉ P₂₅₀ P₂₅₁ P₂₅₂ P₂₅₃ P₂₅₄ P₂₅₅ P₂₅₆ P₂₅₇ P₂₅₈ P₂₅₉ P₂₆₀ P₂₆₁ P₂₆₂ P₂₆₃ P₂₆₄ P₂₆₅ P₂₆₆ P₂₆₇ P₂₆₈ P₂₆₉ P₂₇₀ P₂₇₁ P₂₇₂ P₂₇₃ P₂₇₄ P₂₇₅ P₂₇₆ P₂₇₇ P₂₇₈ P₂₇₉ P₂₈₀ P₂₈₁ P₂₈₂ P₂₈₃ P₂₈₄ P₂₈₅ P₂₈₆ P₂₈₇ P₂₈₈ P₂₈₉ P₂₉₀ P₂₉₁ P₂₉₂ P₂₉₃ P₂₉₄ P₂₉₅ P₂₉₆ P₂₉₇ P₂₉₈ P₂₉₉ P₃₀₀ P₃₀₁ P₃₀₂ P₃₀₃ P₃₀₄ P₃₀₅ P₃₀₆ P₃₀₇ P₃₀₈ P₃₀₉ P₃₁₀ P₃₁₁ P₃₁₂ P₃₁₃ P₃₁₄ P₃₁₅ P₃₁₆ P₃₁₇ P₃₁₈ P₃₁₉ P₃₂₀ P₃₂₁ P₃₂₂ P₃₂₃ P₃₂₄ P₃₂₅ P₃₂₆ P₃₂₇ P₃₂₈ P₃₂₉ P₃₃₀ P₃₃₁ P₃₃₂ P₃₃₃ P₃₃₄ P₃₃₅ P₃₃₆ P₃₃₇ P₃₃₈ P₃₃₉ P₃₄₀ P₃₄₁ P₃₄₂ P₃₄₃ P₃₄₄ P₃₄₅ P₃₄₆ P₃₄₇ P₃₄₈ P₃₄₉ P₃₅₀ P₃₅₁ P₃₅₂ P₃₅₃ P₃₅₄ P₃₅₅ P₃₅₆ P₃₅₇ P₃₅₈ P₃₅₉ P₃₆₀ P₃₆₁ P₃₆₂ P₃₆₃ P₃₆₄ P₃₆₅ P₃₆₆ P₃₆₇ P₃₆₈ P₃₆₉ P₃₇₀ P₃₇₁ P₃₇₂ P₃₇₃ P₃₇₄ P₃₇₅ P₃₇₆ P₃₇₇ P₃₇₈ P₃₇₉ P₃₈₀ P₃₈₁ P₃₈₂ P₃₈₃ P₃₈₄ P₃₈₅ P₃₈₆ P₃₈₇ P₃₈₈ P₃₈₉ P₃₉₀ P₃₉₁ P₃₉₂ P₃₉₃ P₃₉₄ P₃₉₅ P₃₉₆ P₃₉₇ P₃₉₈ P₃₉₉ P₄₀₀ P₄₀₁ P₄₀₂ P₄₀₃ P₄₀₄ P₄₀₅ P₄₀₆ P₄₀₇ P₄₀₈ P₄₀₉ P₄₁₀ P₄₁₁ P₄₁₂ P₄₁₃ P₄₁₄ P₄₁₅ P₄₁₆ P₄₁₇ P₄₁₈ P₄₁₉ P₄₂₀ P₄₂₁ P₄₂₂ P₄₂₃ P₄₂₄ P₄₂₅ P₄₂₆ P₄₂₇ P₄₂₈ P₄₂₉ P₄₃₀ P₄₃₁ P₄₃₂ P₄₃₃ P₄₃₄ P₄₃₅ P₄₃₆ P₄₃₇ P₄₃₈ P₄₃₉ P₄₄₀ P₄₄₁ P₄₄₂ P₄₄₃ P₄₄₄ P₄₄₅ P₄₄₆ P₄₄₇ P₄₄₈ P₄₄₉ P₄₅₀ P₄₅₁ P₄₅₂ P₄₅₃ P₄₅₄ P₄₅₅ P₄₅₆ P₄₅₇ P₄₅₈ P₄₅₉ P₄₆₀ P₄₆₁ P₄₆₂ P₄₆₃ P₄₆₄ P₄₆₅ P₄₆₆ P₄₆₇ P₄₆₈ P₄₆₉ P₄₇₀ P₄₇₁ P₄₇₂ P₄₇₃ P₄₇₄ P₄₇₅ P₄₇₆ P₄₇₇ P₄₇₈ P₄₇₉ P₄₈₀ P₄₈₁ P₄₈₂ P₄₈₃ P₄₈₄ P₄₈₅ P₄₈₆ P₄₈₇ P₄₈₈ P₄₈₉ P₄₉₀ P₄₉₁ P₄₉₂ P₄₉₃ P₄₉₄ P₄₉₅ P₄₉₆ P₄₉₇ P₄₉₈ P₄₉₉ P₅₀₀ P₅₀₁ P₅₀₂ P₅₀₃ P₅₀₄ P₅₀₅ P₅₀₆ P₅₀₇ P₅₀₈ P₅₀₉ P₅₁₀ P₅₁₁ P₅₁₂ P₅₁₃ P₅₁₄ P₅₁₅ P₅₁₆ P₅₁₇ P₅₁₈ P₅₁₉ P₅₂₀ P₅₂₁ P₅₂₂ P₅₂₃ P₅₂₄ P₅₂₅ P₅₂₆ P₅₂₇ P₅₂₈ P₅₂₉ P₅₃₀ P₅₃₁ P₅₃₂ P₅₃₃ P₅₃₄ P₅₃₅ P₅₃₆ P₅₃₇ P₅₃₈ P₅₃₉ P₅₄₀ P₅₄₁ P₅₄₂ P₅₄₃ P₅₄₄ P₅₄₅ P₅₄₆ P₅₄₇ P₅₄₈ P₅₄₉ P₅₅₀ P₅₅₁ P₅₅₂ P₅₅₃ P₅₅₄ P₅₅₅ P₅₅₆ P₅₅₇ P₅₅₈ P₅₅₉ P₅₆₀ P₅₆₁ P₅₆₂ P₅₆₃ P₅₆₄ P₅₆₅ P₅₆₆ P₅₆₇ P₅₆₈ P₅₆₉ P₅₇₀ P₅₇₁ P₅₇₂ P₅₇₃ P₅₇₄ P₅₇₅ P₅₇₆ P₅₇₇ P₅₇₈ P₅₇₉ P₅₈₀ P₅₈₁ P₅₈₂ P₅₈₃ P₅₈₄ P₅₈₅ P₅₈₆ P₅₈₇ P₅₈₈ P₅₈₉ P₅₉₀ P₅₉₁ P₅₉₂ P₅₉₃ P₅₉₄ P₅₉₅ P₅₉₆ P₅₉₇ P₅₉₈ P₅₉₉ P₆₀₀ P₆₀₁ P₆₀₂ P₆₀₃ P₆₀₄ P₆₀₅ P₆₀₆ P₆₀₇ P₆₀₈ P₆₀₉ P₆₁₀ P₆₁₁ P₆₁₂ P₆₁₃ P₆₁₄ P₆₁₅ P₆₁₆ P₆₁₇ P₆₁₈ P₆₁₉ P₆₂₀ P₆₂₁ P₆₂₂ P₆₂₃ P₆₂₄ P₆₂₅ P₆₂₆ P₆₂₇ P₆₂₈ P₆₂₉ P₆₃₀ P₆₃₁ P₆₃₂ P₆₃₃ P₆₃₄ P₆₃₅ P₆₃₆ P₆₃₇ P₆₃₈ P₆₃₉ P₆₄₀ P₆₄₁ P₆₄₂ P₆₄₃ P₆₄₄ P₆₄₅ P₆₄₆ P₆₄₇ P₆₄₈ P₆₄₉ P₆₅₀ P₆₅₁ P₆₅₂ P₆₅₃ P₆₅₄ P₆₅₅ P₆₅₆ P₆₅₇ P₆₅₈ P₆₅₉ P₆₆₀ P₆₆₁ P₆₆₂ P₆₆₃ P₆₆₄ P₆₆₅ P₆₆₆ P₆₆₇ P₆₆₈ P₆₆₉ P₆₇₀ P₆₇₁ P₆₇₂ P₆₇₃ P₆₇₄ P₆₇₅ P₆₇₆ P₆₇₇ P₆₇₈ P₆₇₉ P₆₈₀ P₆₈₁ P₆₈₂ P₆₈₃ P₆₈₄ P₆₈₅ P₆₈₆ P₆₈₇ P₆₈₈ P₆₈₉ P₆₉₀ P₆₉₁ P₆₉₂ P₆₉₃ P₆₉₄ P₆₉₅ P₆₉₆ P₆₉₇ P₆₉₈ P₆₉₉ P₇₀₀ P₇₀₁ P₇₀₂ P₇₀₃ P₇₀₄ P₇₀₅ P₇₀₆ P₇₀₇ P₇₀₈ P₇₀₉ P₇₁₀ P₇₁₁ P₇₁₂ P₇₁₃ P₇₁₄ P₇₁₅ P₇₁₆ P₇₁₇ P₇₁₈ P₇₁₉ P₇₂₀ P₇₂₁ P₇₂₂ P₇₂₃ P₇₂₄ P₇₂₅ P₇₂₆ P₇₂₇ P₇₂₈ P₇₂₉ P₇₃₀ P₇₃₁ P₇₃₂ P₇₃₃ P₇₃₄ P₇₃₅ P₇₃₆ P₇₃₇ P₇₃₈ P₇₃₉ P₇₄₀ P₇₄₁ P₇₄₂ P₇₄₃ P₇₄₄ P₇₄₅ P₇₄₆ P₇₄₇ P₇₄₈ P₇₄₉ P₇₅₀ P₇₅₁ P₇₅₂ P₇₅₃ P₇₅₄ P₇₅₅ P₇₅₆ P₇₅₇ P₇₅₈ P₇₅₉ P₇₆₀ P₇₆₁ P₇₆₂ P₇₆₃ P₇₆₄ P₇₆₅ P₇₆₆ P₇₆₇ P₇₆₈ P₇₆₉ P₇₇₀ P₇₇₁ P₇₇₂ P₇₇₃ P₇₇₄ P₇₇₅ P₇₇₆ P₇₇₇ P₇₇₈ P₇₇₉ P₇₈₀ P₇₈₁ P₇₈₂ P₇₈₃ P₇₈₄ P₇₈₅ P₇₈₆ P₇₈₇ P₇₈₈ P₇₈₉ P₇₉₀ P₇₉₁ P₇₉₂ P₇₉₃ P₇₉₄ P₇₉₅ P₇₉₆ P₇₉₇ P₇₉₈ P₇₉₉ P₈₀₀ P₈₀₁ P₈₀₂ P₈₀₃ P₈₀₄ P₈₀₅ P₈₀₆ P₈₀₇ P₈₀₈ P₈₀₉ P₈₁₀ P₈₁₁ P₈₁₂ P₈₁₃ P₈₁₄ P₈₁₅ P₈₁₆ P₈₁₇ P₈₁₈ P₈₁₉ P₈₂₀ P₈₂₁ P₈₂₂ P₈₂₃ P₈₂₄ P₈₂₅ P₈₂₆ P₈₂₇ P₈₂₈ P₈₂₉ P₈₃₀ P₈₃₁ P₈₃₂ P₈₃₃ P₈₃₄ P₈₃₅ P₈₃₆ P₈₃₇ P₈₃₈ P₈₃₉ P₈₄₀ P₈₄₁ P₈₄₂ P₈₄₃ P₈₄₄ P₈₄₅ P₈₄₆ P₈₄₇ P₈₄₈ P₈₄₉ P₈₅₀ P₈₅₁ P₈₅₂ P₈₅₃ P₈₅₄ P₈₅₅ P₈₅₆ P₈₅₇ P₈₅₈ P₈₅₉ P₈₆₀ P₈₆₁ P₈₆₂ P₈₆₃ P₈₆₄ P₈₆₅ P₈₆₆ P₈₆₇ P₈₆₈ P₈₆₉ P₈₇₀ P₈₇₁ P₈₇₂ P₈₇₃ P₈₇₄ P₈₇₅ P₈₇₆ P₈₇₇ P₈₇₈ P₈₇₉ P₈₈₀ P₈₈₁ P₈₈₂ P₈₈₃ P₈₈₄ P₈₈₅ P₈₈₆ P₈₈₇ P₈₈₈ P₈₈₉ P₈₉₀ P₈₉₁ P₈₉₂ P₈₉₃ P₈₉₄ P₈₉₅ P₈₉₆ P₈₉₇ P₈₉₈ P₈₉₉ P₉₀₀ P₉₀₁ P₉₀₂ P₉₀₃ P₉₀₄ P₉₀₅ P₉₀₆ P₉₀₇ P₉₀₈ P₉₀₉ P₉₁₀ P₉₁₁ P₉₁₂ P₉₁₃ P₉₁₄ P₉₁₅ P₉₁₆ P₉₁₇ P₉₁₈ P₉₁₉ P₉₂₀ P₉₂₁ P₉₂₂ P₉₂₃ P₉₂₄ P₉₂₅ P₉₂₆ P₉₂₇ P₉₂₈ P₉₂₉ P₉₃₀ P₉₃₁ P₉₃₂ P₉₃₃ P₉₃₄ P₉₃₅ P₉₃₆ P₉₃₇ P₉₃₈ P₉₃₉ P₉₄₀ P₉₄₁ P₉₄₂ P₉₄₃ P₉₄₄ P₉₄₅ P₉₄₆ P₉₄₇ P₉₄₈ P₉₄₉ P₉₅₀ P₉₅₁ P₉₅₂ P₉₅₃ P₉₅₄ P₉₅₅ P₉₅₆ P₉₅₇ P₉₅₈ P₉₅₉ P₉₆₀ P₉₆₁ P₉₆₂ P₉₆₃ P₉₆₄ P₉₆₅ P₉₆₆ P₉₆₇ P₉₆₈ P₉₆₉ P₉₇₀ P₉₇₁ P₉₇₂ P₉₇₃ P₉₇₄ P₉₇₅ P₉₇₆ P₉₇₇ P₉₇₈ P₉₇₉ P₉₈₀ P₉₈₁ P₉₈₂ P₉₈₃ P₉₈₄ P₉₈₅ P₉₈₆ P₉₈₇ P₉₈₈ P₉₈₉ P₉₉₀ P₉₉₁ P₉₉₂ P₉₉₃ P₉₉₄ P₉₉₅ P₉₉₆ P₉₉₇ P₉₉₈ P₉₉₉ P₁₀₀₀

2. VATTENSYSTEM
 WV Vattenledningsnät för planområdets behov
 WV₁ WV₂ Byggor för intilliggande fastighet

3. UTNYTTJANDEGRÄNS
 e 00 Största tillåtna bygghöjd i m för fastighet
 e 00 Största tillåtna bygghöjd i m för huvudbyggnad
 e 00 Största areal i m² för fastigheter
 e 00 Största tillåtna BTA i m² för huvudbyggnad
 e 00 Största tillåtna bygghöjd i m för sjöboder
 e 00 Största tillåtna bygghöjd i m för garage

4. BEGRÄNSNING AV MARKENS BEBYGGANDE
 Mått för inte bebbyggda Vegetation skall bevaras
 och vidareutvecklas. Skogsreservat skall ses så att
 skogens karaktär bevaras och beståndskomplet
 utvecklas. Markens tillstånd skall beaktas.
 Marken skall vara tillgänglig för gemensamhetsanläggning
 planområdets behov
 e Reservat för elektrisk luftledning

5. PLACERING, UTFORMNING, UTFÖRANDE
 Garage och uthus får placeras 1 meter från tomgräns
 Placering P₁
 Utformning U₁ U₂

Högsta huöjd i meter ovan betongjälk
 Högsta tillåtna huöjd för huvudbyggnad betecknad L 1,35m
 för huvudbyggnad betecknad II 5,5m, samt för garage och
 uthus 3,0m, där ej annat anges
 Endast friliggande hus
 Övervakning i huvudbyggnad får inredas

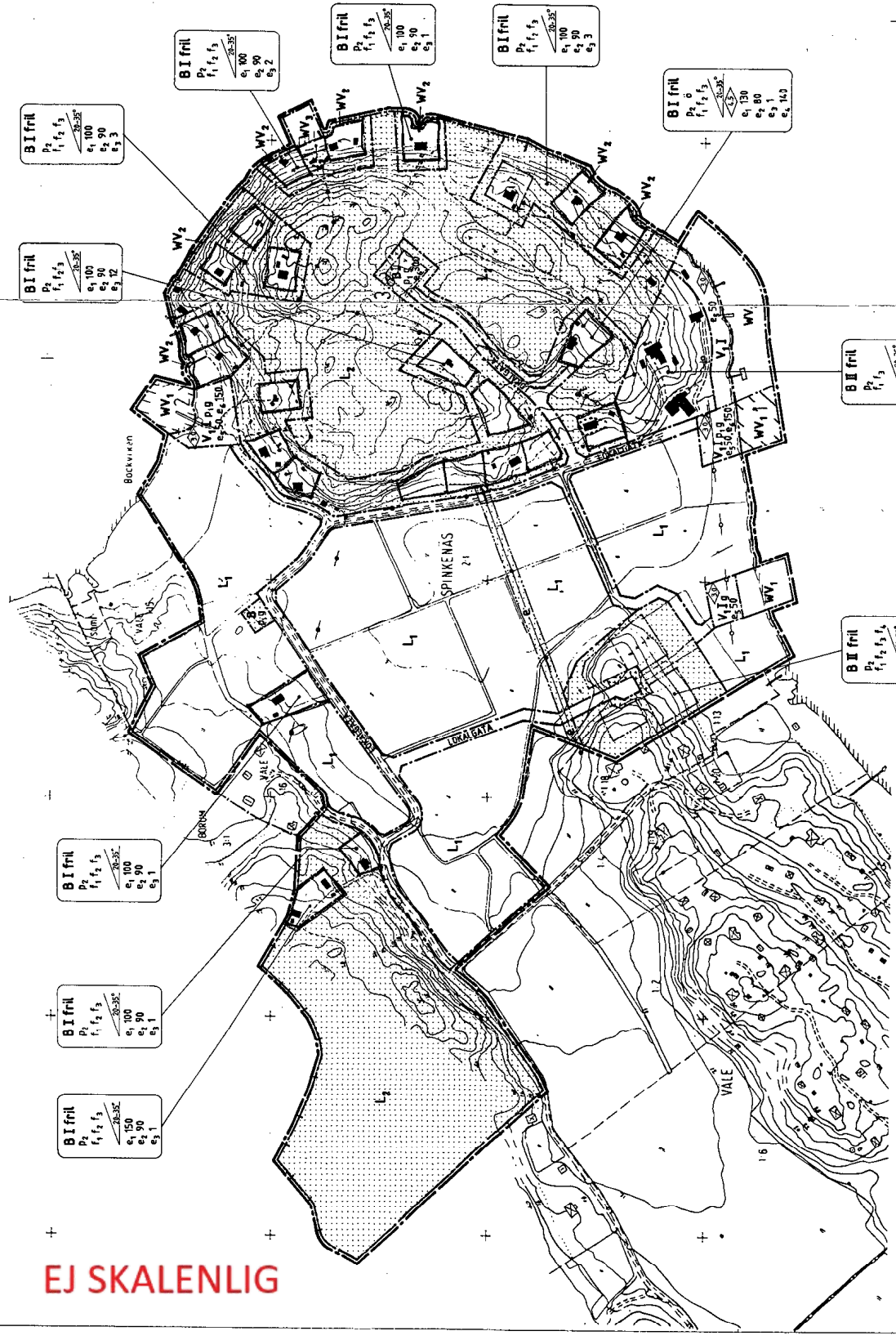
fril. 0
 Utförande
 Fasad av träpanel
 Tak av tegel eller betongpannor
 Sadelrak
 Fasad av puts
 00-90° Minsta resp. största taklutning i grader

6. ADMINISTRATIVA BESTÄMMELSER
 Genomförandetiden skall vara 15 år räknat efter det datum
 som 1999 skulle gälla för huvudbyggnad betecknad L 1,35m.
 Kommunen skall ej vara huvudsam för allmoges platser.
 Vid större om- eller tillbyggnad andras utöppningsanläggning enligt
 planens VA-utredning.

7. UPPLYSNINGAR, SVARSHANDLINGAR
 Till planen för, förutom denna planmärke med bestämmelser:
 - Beskrivning
 - Genomförandebeskrivning
 - Fastighetsförteckning, arendeutfästning

8. ILLUSTRATIONER
 ----- Illustrationslinje

13



EJ SKALENLIG

ANTAGANDEHANDLING
DETAILPLAN FÖR
SPINKENAS 2:1 m.fl.
 Söderköpings kommun
 Östergötlands län
 Upprättad i juni 1991

ORGO arkitekter
 Inger Jungqvist
 Anders Kolås
 Arkitekt SAR

Stadsarkitektkontoret
 Söderköpings kommun
 Inger Petters
 Stadsarkitekt

GRUNDKARTANS BETECKNINGAR
 ANNAN REGISTRERINGS
 FRANTGRÄNS
 FASTIGHETSGRÄNS
 BÄGGVÄGAR
 VÄG
 STRANDLINJE
 BÄRSBODIG OCH LÖVSKOG
 ÅKERMARK RESP. ÅNGSHURK
 KALLA

ELLINNING
 HÖJKURVOR
 RÖSTERSPUNKT
 REGISTRERINGSRÄTT FÖR FASTIGHET
 1:6
 UPPSÄTTNING OCH GRUNDKARTAN
 HÖJKURVOR 1:25 OCH 1:50
 HÖJKURVOR 1:100
 HÖJKURVOR 1:200
 HÖJKURVOR 1:500
 HÖJKURVOR 1:1000
 HÖJKURVOR 1:2000
 HÖJKURVOR 1:5000
 HÖJKURVOR

Östergötlands lantmäteridistrikt


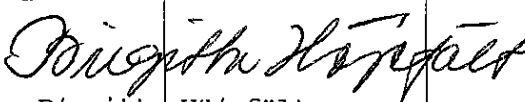
91278

Ärende Avstyckning från SPINKENÄS 2:1	Kommun Söderköping	Län Östergötland
	Registreringsdatum 1992-04-01	Dnr 92/306
Registerområde Söderköping (Skällvik)	<input checked="" type="checkbox"/> Uppgift om åtgärd för- rättningen avsett har in- förts i fastighetsregistret <i>Lera Johansson</i> För fastighetsregistermyndigheten	

Fastighet, område m m 1	Fig 2	Area hektar, m ²		Ägare, uppgifter till lokal skattemyndighet, m m 5
		delareal 3	± ändring/summa 4	
<u>Lotten A</u>		<u>Spinkenäs 2:6</u>	1436	Peter Karlström 540805-1935 Edvin Karlström 160908-2118 Spinkenäs, Stegeborg 614 00 Söderköping 221
<u>Lotten B</u>		" <u>2:7</u>	761	ägare se ovan 221
<u>Lotten C</u>		" <u>2:8</u>	1979	ägare se ovan 221
<u>Lotten D</u>		" <u>2:9</u>	901	ägare se ovan 221
<u>Lotten E</u>		" <u>2:10</u>	1296	ägare se ovan 221
<u>Lotten F</u>		" <u>2:11</u>	1203	ägare se ovan 221
<u>Lotten G</u>		" <u>2:12</u>	1020	ägare se ovan 221
<u>Lotten H</u>		" <u>2:13</u>	1342	ägare se ovan 221
<u>Lotten I</u>		" <u>2:14</u>	1390	ägare se ovan 221
<u>Lotten J</u>		" <u>2:15</u>	1373	ägare se ovan 221
		<u>Nytt servitut</u>		
		Rätt att ta vatten ur källan a (ung. läge)		
		<u>Till förmån för: Lotterna J och K</u>		
		<u>Belastar: Spinkenäs 2:1</u>		
<u>Lotten K</u>		" <u>2:16</u>	1515	ägare se ovan 221
		<u>Nytt servitut</u>		
		se lotten J ovan		
<u>Lotten L</u>		" <u>2:17</u>	1094	ägare se ovan 221
<u>Lotten M</u>		" <u>2:18</u>	937	ägare se ovan 221
<u>Lotten N</u>		" <u>2:19</u>	1026	ägare se ovan 221
<u>Lotten O</u>		" <u>2:20</u>	715	ägare se ovan 221

Östergötlands lantmäteridistrikt

91278

Fastighet, område m m 1	Fig 2	Area hektar, m ²		Ägare, uppgifter till lokal skattemyndighet och andra anmärkningar 5
		delarea 3	± ändring/summa 4	
<u>Lotten P</u>		<u>Spinkenös 2:21</u>	819	ägare se lotten A sid 1 221
<u>Lotten R</u>		<u>" 2:22</u>	735	ägare se lotten A 221
<u>Lotten S</u>		<u>" 2:23</u>	853	ägare se lotten A 221
<u>Lotten T</u>		<u>" 2:24</u>	1086	ägare se lotten A 221
<u>Lotten U</u>		<u>" 2:25</u>	658	ägare se lotten A 221
<u>Lotten V</u>		<u>" 2:26</u>	680	ägare se lotten A 221
<u>Lotten W</u>		<u>" 2:27</u>	789	ägare se lotten A 221
<u>Lotten X</u>		<u>" 2:28</u>	808	ägare se lotten A 221
<u>Lotten Y</u>		<u>" 2:29</u>	1027	ägare se lotten A 221
I tjänsten				
 Per-Olof Andersson Förrättningslantmätare				
 Birgitta Höjefält Karttekniker				

Avstyckning från
SPINKENÄS 2:1
i Söderköpings kommun

KOORDINATFÖRTECKNING

PUNKT NR	X	Y	MARK
SKÄ GRÄ 25	6479734.70	1544111.93	RM
26	6479774.74	1544083.30	RM
27	6479787.83	1544086.39	RM
28	6479785.52	1544093.73	RM
29	6479780.27	1544116.05	RB
30	6479749.93	1544135.35	RB
31	6479699.78	1544135.01	RM
32	6479717.24	1544134.05	RM
33	6479732.56	1544157.35	RM
34	6479715.24	1544171.39	RB
35	6479706.07	1544163.19	RM
36	6479701.90	1544151.94	RM
37	6479744.33	1544291.92	RM
38	6479808.78	1544266.07	RM
39	6479822.41	1544284.00	RM
40	6479765.47	1544321.15	RM
41	6479529.65	1544512.96	RM
42	6479558.14	1544499.72	RM
44	6479600.07	1544484.61	RM
46	6479636.39	1544478.99	RM
47	6479678.24	1544472.60	RM
48	6479681.24	1544486.88	RM
49	6479652.30	1544506.01	RB
50	6479641.01	1544508.08	RM
51	6479603.86	1544519.19	RM
52	6479570.04	1544528.82	RM
53	6479545.10	1544539.23	RM
55	6479562.60	1544548.37	RM
57	6479599.78	1544533.88	RB
58	6479613.15	1544574.07	RM
59	6479598.07	1544586.12	RM
61	6479603.58	1544590.90	RM
62	6479619.53	1544577.08	RM
63	6479665.23	1544585.57	RB
64	6479639.94	1544620.40	RM
65	6479474.85	1544528.85	RM
66	6479507.83	1544517.97	RM
67	6479526.07	1544550.98	RM
68	6479483.06	1544559.20	RM
69	6479512.12	1544591.73	RB
70	6479539.32	1544597.70	RB
71	6479520.22	1544644.81	RB
72	6479510.58	1544642.78	RM
73	6479488.71	1544627.48	RS
74	6479759.08	1544502.35	RM

92-02-03

KOORDINATFÖRTECKNING forts.

PUNKT NR SKÅ GRÄ	X	Y	MARK
75	6479760.84	1544476.17	RM
76	6479790.75	1544484.59	RM
78	6479803.19	1544500.39	RM
80	6479828.39	1544526.14	RM
81	6479799.00	1544539.86	RB
82	6479781.95	1544516.52	RM
83	6479770.13	1544557.87	RB
84	6479807.26	1544550.88	RB
85	6479809.02	1544580.44	RM
86	6479774.19	1544584.45	RM
87	6479823.71	1544593.43	RB
88	6479846.72	1544588.18	RM
94	6479884.78	1544633.83	DE
95	6479858.57	1544651.19	RM
96	6479844.56	1544624.26	RB
97	6479862.30	1544611.33	RM
98	6479845.09	1544668.61	RM
99	6479871.15	1544680.27	RB
100	6479858.19	1544704.39	RB
101	6479834.93	1544693.53	RB
102	6479822.38	1544706.47	RB
103	6479842.03	1544724.16	RB
104	6479819.73	1544748.53	RB
105	6479801.00	1544731.53	RM
106	6479774.60	1544660.40	RB
107	6479803.80	1544669.49	RB
108	6479796.11	1544706.21	RB
109	6479767.85	1544693.88	RM
110	6479768.47	1544770.49	RB
111	6479789.67	1544760.93	RB
112	6479806.40	1544775.26	RB
113	6479778.90	1544793.33	RB
114	6479713.91	1544788.27	RB
115	6479748.92	1544783.88	RM
116	6479755.46	1544803.27	RM
119	6479715.92	1544804.72	RM
120	6479645.57	1544782.95	RB
121	6479677.50	1544784.00	RM
122	6479677.41	1544809.07	RM
127	6479645.53	1544807.33	RM
128	6479522.71	1544726.14	RB
129	6479543.77	1544743.04	RM
130	6479524.68	1544767.01	RM
133	6479504.48	1544748.63	RM
134	6479478.79	1544692.76	RB
135	6479502.33	1544707.37	RM
136	6479479.92	1544736.81	RM
139	6479455.93	1544715.50	RB
140	6479587.91	1544486.61	RM

92-02-03

KOORDINATFÖRTECKNING forts.

PUNKT NR	X	Y	MARK	
SKÄ GRÄ	141	6479590.70	1544491.59	RM
	142	6479600.69	1544489.56	RM
	143	6479511.11	1544528.20	RM
	144	6479517.06	1544526.30	RM
	145	6479791.31	1544786.44	OM
PIK	201	6479466.61	1544262.86	HB
	202	6479551.91	1544355.42	RM
	203	6479499.73	1544613.10	RB
	204	6479540.57	1544716.25	HB
	205	6479616.64	1544754.38	HB
	206	6479688.98	1544716.66	RM
	207	6479768.28	1544699.89	HB
	208	6479795.98	1544663.57	HB
	209	6479824.76	1544632.23	HB
	210	6479848.37	1544539.43	HB
	211	6479807.61	1544368.80	RM
	701	6479464.44	1544701.34	OM
	702	6479534.49	1544757.93	OM
	703	6479645.22	1544622.19	RM
	704	6479693.49	1544786.03	RM
	705	6479780.32	1544764.64	OM
	706	6479801.83	1544741.37	OM
	707	6479831.94	1544707.15	RM
	708	6479858.04	1544615.84	RM
	709	6479795.92	1544547.71	OM
	710	6479765.15	1544121.67	OM
	711	6479725.75	1544145.44	OM
	712	6479761.27	1544499.70	OM

KOORDINATSYSTEM: 2.5 gon V reg.6

TECKENFÖRKLARING:

RM = rör i mark

RB = rör i berg

RS = rör i sten

DB = dubb i berg

HB = borrhål i berg



OM = omarkerad


I TJÄNSTEN


Miguel Gil
INGENJÖR

Ärende	Avstyckning och anläggningsförrättning som berör SPINKENÄS 1:2, 2:1, 2:2, 2:3, 2:4, 2:5 samt lotterna A - Y		
	Registerområde Söderköping	Kommun Söderköping	Län Östergötland
Förrättningslantmätare	Namn Per-Olof Andersson	Handläggningsställe FBM:s kontor	
Protokollförelse	Namn Densamme	Handläggning utan sam- manträde	<input checked="" type="checkbox"/> med sam- manträde
Sakägare m.m.	Namn m m Peter Karlström, för egen del och för övriga sakägare enligt fullmakter.		
Yrkande	Se ansökningen, aktbil A		
Fastighetsbildnings- beslut	Skäl: För det berörda området gäller detaljplan, antagen 1991-11-21 Fastighetsbildning Ändamål: Fritidsbostad Styckningslotterna är lämpliga för sitt ändamål. Fastighetsbildningen strider inte mot gällande detaljplan. Servitutet som bildas är av sådan väsentlig betydelse som avses i 7 kap 1 § fastighetsbildningslagen (FBL). Gemensamhetsanläggning Anläggningen inrättas med stöd av muntlig överenskommelse en- ligt 16 § anläggningslagen. Fördelarna av ekonomisk eller annan art av den yrkade gemensam- hetsanläggningen överväger de kostnader och olägenheter som an- läggningen medför. Anläggningen inrättas i enlighet med detaljplan antagen 1991-11-21. Anläggningen kan inrättas enligt bestämmelserna i 8-11 §§ anläggningslagen. Beslut: Fastighetsbildningen skall ske enligt karta och beskrivning, aktbil KA och BE Avstyckad fastighet skall inte besvärmas av fordran som avses i 10 kap 9 § första stycket FBL. Gemensamhetsanläggning, se aktbil AB		

Tillträde	Tillträde till det för gemensamhetsanläggningen upplåtna utrymmet skall ske när fastighetsbildningsbeslutet vunnit laga kraft.
Ersättningsbeslut	<p>Skäl:</p> <p>Muntlig överenskommelse träffas om att ingen ersättning skall utgå.</p> <p>Anläggningens inrättande är i övrigt väsentligen utan betydelse för sådana rättsägare som avses i 16 § andra stycket anläggningslagen.</p> <p>Beslut:</p> <p>Ingen ersättning skall utgå.</p>
Föreningsbildning	Peter Karlström yrkar att samfällighetsförening bildas.
Fördelning av för- rättningskostnader	<p>Kostnaderna för avstyckning betalas av Peter och Edvin Karlström, c/o Peter Karlström</p> <p>Kostnaderna för gemensamhetsanläggning betalas efter totala andelstalen.</p>
Aktmottagare	Peter Karlström, Spinkenäs, Stegeborg, 614 00 Söderköping
Fortsatt handlägg- ning	<p>Förrättningen kommer att avslutas utan sammanträde 1992-03-19.</p> <p>Vid protokollet</p> <p><i>Per-Olof Andersson</i> Per-Olof Andersson</p>
Protokollet uppsatt 1992-03-05 <i>POA</i> Förrättningslant- mätare	

Ärende	Avstyckning och anläggningsförrättning som berör SPINKENÄS 1:2, 2:1, 2:2, 2:3, 2:4, 2:5 samt lotterna A - Y		
	Registerområde Söderköping	Kommun Söderköping	län Östergötland
Förrättningslantmätare	Namn Per-Olof Andersson	Handläggningsställe FEM:s kontor	
Protokollförare	Namn Densarne	Handlagd <input checked="" type="checkbox"/> utan sam- manträde	<input type="checkbox"/> med sam- manträde
Sakägare m m	Namn m m Se aktbil PR1		Närvarande
Yrkande			
Fastighetsbildningsbeslut	Skäl		
	Bestut Fastighetsbildning skall ske enligt karta och beskrivning, aktbilaga KA och BE. Avstryckad fastighet skall inte besvärans av fördrän som avses i 10 kap 9 § första stycket fastighetsbildningslagen.		
Fördeining av förrättningskostnaderna			
Aktmottagare			
Avslutningsbeslut och upplysning om hur man överklagar	Förrättningen avslutas. En förrättning eller ett förrättningsbeslut överklagas hos fastighetsdomstolen. Om Ni vill överklaga skall Ni lämna eller skicka skrivelsen med överklagandet till fastighetsbildningsmyndigheten inom fyra veckor från avslutningsdagen. Kommer skrivelsen in för sent kan Er överklagande inte behandlas. Detta innebär att Er skrivelse måste ha kommit in till fastighetsbildningsmyndigheten senasttors dagen den16 april..... 19 92.. Redogör för vad Ni anser skall ändras i beslutet och varför. Skicka med två kopior av skrivelsen. Ange också vilket beslut Ni överklagar t ex genom att anteckna förrättningens dagboksnummer (dnr), se ovan.		
	Vid protokollet  Per-Olof Andersson		
Protokollet uppsatt/uppvisat Datum 1992-03-19  (Förrättningslantmätare)	Förrättningen godkännes		



ANSÖKAN om lantmäteriförrättning

Aktbilaga A 1 (2)

Datum 91-09-09

Sänds till

FASTIGHETSBLDGINGSMYNDIGHETEN Östergötlands lantmäteridistrikt Tegelängsgatan 13 602 27 NORRKÖPING

- Ansökan om avstyckning av överlåtet område skall göras inom 6 månader från det att köpehandling e d undertecknades. Även förvärvaren får ansöka om avstyckning.
• Om sökanden är dödsbo bör bestyrkt kopia av bouppteckningen bifogas.
• Om ansökan görs genom ombud skall fullmakt bifogas.
• Företrädare för bolag, förening e d skall bifoga registreringsbevis eller protokollsutdrag.

TEXTA GÄRNA!

Form with sections: Personuppgifter (Peter Karlström, 540805-1935), Önskad åtgärd (Avstyckning checked), Området skall användas till (fritidsbostad checked), Underskrift (Peter Karlström and Edvin Karlström).

lantmäteriet 81 0211 90-04 Libera 38-80582-0

1) Om fler än två sökande fortsätt på baksidan vid »Andra som berörs».

Bebyggelse, tillstånd, dispenser	<input checked="" type="checkbox"/> Området är bebyggt med FRITIDSHUS OCH PERMANENT BOSTÄDER		
	<input type="checkbox"/> Området är obebyggt	<input type="checkbox"/> Byggnadslov har inte sökts	
	<input type="checkbox"/> Byggnadslov eller dispens har sökts men ännu inte beviljats		
	<input type="checkbox"/> Byggnadslov eller dispens har beviljats den	<input type="checkbox"/> Förfärvstillstånd finns ING	
	<input type="checkbox"/> Positivt förhandsbesked om byggnadslov har erhållits den	<input type="checkbox"/> Tillstånd eller yttrande från vägförvaltningen finns	
Kopia av karta och handlingar	Ett exemplar av karta och handlingar erhålls utan extra kostnad Sänds till		
	Peter Karlström		
	Extra kopia av karta och handlingar sänds till	Betalas av	
Förrättningskostnader	För lantmäteriförrättning utgår avgift enligt särskild prislista som finns hos fastighetsbildningsmyndigheten. Avgift utgår till viss del även om det som ansökan avser inte går att genomföra (avvisade, inställda ärenden). Är Ni överens om hur förrättningskostnaderna skall fördelas, så ange det här (En blivande köpare — kontrakt ännu inte skrivet — kan inte ta på sig att betala förrättningskostnaderna.)		
Andra ²⁾ som berörs	Namn	Personnummer (om det är känt)	
	Postutdelningsadress	Telefon, bostaden (även riktnr)	
	Postnummer och postort	Telefon, arbetet (även riktnr)	
	Ägare till följande fastigheter eller delar av fastigheter		
	Namn	Personnummer (om det är känt)	
	Postutdelningsadress	Telefon, bostaden (även riktnr)	
	Postnummer och postort	Telefon, arbetet (även riktnr)	
	Ägare till följande fastigheter eller delar av fastigheter		
	Överlåtelsehandling	Finns köpehandling, skriftlig överenskommelse e d?	
		<input type="checkbox"/> Ja, daterad den	<input checked="" type="checkbox"/> Nej
<input type="checkbox"/> Jag vill att lantmäteriet upprättar överlåtelsehandling			
		Betalas av	
Värdeintyg	<input type="checkbox"/> Jag vill att lantmäteriet upprättar värdeintyg		
		Betalas av	
Lagfart	<input type="checkbox"/> Jag vill att lantmäteriet ansöker om lagfart		
Övriga upplysningar			
Myndighetens anteckningar	Handläggningen av förrättningen överläts på	Övriga anteckningar	

2) Ägare till fastighet som påverkas, innehavare av servitut eller nyttjanderätt som kan påverkas, person som har köpt eller skall köpa område som skall avstyckas.

- Bifoga bestyrkta kopior av de handlingar Ni här ovan kryssat för att Ni har.
- En köpehandling e d kan bli ogiltig om inte en bestyrkt kopia av den sänds in.

Åtgärdstyper Avst	Berörda fastigheter Spinkenäs 2:1	Registerområde Söderköping
3011	Kommunkod (4) 0582	Kommunnamn (20) Söderköping
Åtgärdstyper, kod 11	Projektnr (8)	Ink datum (6) 91-09-11
Sökande Peter Karlström Spinkenäs, Stegeborg 614 00 SÖDERKÖPING		
Ärendet beräknas vara avslutat		

Aktbilaga	Datum	Vidtagen åtgärd eller inkommen handling ¹	Anmärkingar
KA		Förrättningskarta <input checked="" type="checkbox"/> Upprättad <input type="checkbox"/> Inte upprättad	
BE1		Beskrivning <input checked="" type="checkbox"/> Fastighetsrättslig beskrivning i särskild aktbilaga (BE) <input type="checkbox"/> Fastighetsrättslig beskrivning på förrättningskarta (KA)	
BE2		<input checked="" type="checkbox"/> Teknisk beskrivning i särskild aktbilaga (BE) <input type="checkbox"/> Teknisk beskrivning på förrättningskartan (KA)	
AB		<input checked="" type="checkbox"/> Anläggningsbeslut	m. kartskiss
A	91-09-11	Ansökan + kartskiss	
	92-03	Fullmakter	coll/utg. RA
PR 1	92-03-05	Protokoll	
PR 2	92-03-19	Protokoll. Förrätt. avslutas Förrätt. är godkänd enl. 15 kap 11 § FBL. Godkännandet förvaras hos FBM/RA	
		<input type="checkbox"/> Forts på tillägsblad	

Lantmäteriet BI 0274 a-e ÖLM/FBM 25 000 90-09 Libergraf

¹ Protokoll biläggas som aktbilagor PR 1, PR 2 osv i kronologisk ordning

Underrättelse till byggnadsnämnden (BN)

<input checked="" type="checkbox"/> BN underrättad om förrättningen	Datum, sign <i>+ samråd</i> <i>91-10-17/PAK</i>	<input type="checkbox"/> Med BN:s företrädare	Datum, sign
<input type="checkbox"/> BN underrättad om sammanträdet den		Titel, namn:	
<input type="checkbox"/> BN underrättad om sammanträdet den		Resultat av samrådet med BN	
<input type="checkbox"/> BN underrättad om förrättningens avslutande		<input type="checkbox"/> Ingen erinran	<input type="checkbox"/> Uttalande se aktbilaga
		<input type="checkbox"/> Yttrande inhämtas	<input type="checkbox"/> BN:s synpunkter se nedan

Anteckningar om samråd (också datum och sign)

Expeditioner från FBM	Exp datum, sign	Expeditioner från FBM	Exp datum, sign
<input type="checkbox"/> Akt till LSt/FRM inom 1 v		<input type="checkbox"/> Underrättelse till IM om likvid m m (27 § FBLK)	
<input type="checkbox"/> Akt till FRM efter 4 v		<input type="checkbox"/>	
<input checked="" type="checkbox"/> Akt till LSt/FRM, förrätt godk	<i>92-03-25/PAK</i>	<input type="checkbox"/>	
<input type="checkbox"/> Aktkopia till ÖLM f v b		Vid sammanläggning	
<input type="checkbox"/> Aktkopia till sakägaren		<input type="checkbox"/> Underrättelse till IM om ansökan	
<input type="checkbox"/>		<input type="checkbox"/> Begäran till IM om yttrande	
<input type="checkbox"/> Fastighetsbildningsbeslut till LSt inom 1 v (25 § FBLK)		Bifogade handlingar:	
<input type="checkbox"/> Tillståndsbeslut till LSt inom 1 v (25 § FBLK)		<input type="checkbox"/> Underrättelse till IM om f-beslut	
<input type="checkbox"/> Begäran om reg till FRM		<input type="checkbox"/> Underrättelse till IM om att sökt sml ej skall genomföras	
<input type="checkbox"/> Akten bifogas			
<input type="checkbox"/> Akten bifogas ej			
<input type="checkbox"/>			

FBM:s BESLUT OM
INSTÄLLANDE AV
FÖRRÄTTNINGEN

Ansökningen återkallad, Förrättningen inställes, Förrättningskostnaderna skall betalas av

Beslutet kan överklagas hos fastighetsdomstolen. Skrivelsen med överklagandet lämnas då till fastighetsbildningsmyndigheten inom fyra veckor från denna dag.

(Datum)

(Förrättningslantmätare)

Beslutet godkännes, Jag/vi har inte överlåtit område som ansökningen avsåg. (Stryks om meningen inte gäller.)

(Sökande)

Antecknas att styrelsen enligt stadgarna har sitt säte i Söderköpings kommun och att samfällighetens postadress är SPINKENÄS-UDDEN samfällighetsförening c/o Peter Karlström, Spinkenäs, Stegeborg, 614 00 Söderköping.

§ 5 Firmatecknare


Styrelsen utser ordföranden att teckna samfällighetsföreningens firma.

§ 6 Registrering

Ansökan om registrering av samfällighetsföreningen skall ske genom sammanträdesledarens försorg.

Beslut under denna stämma gäller under förutsättning att anläggningsbeslut för inrättande av gemensamhetsanläggning enligt § 1 vinnel laga kraft.

Vid protokollet


Per-Olof Andersson
Sammanträdesledare

Bestyrkes i tjänsten

