

Dnr 142 / 79 Akbilaga KA
 Kartan upprättad 1979

Ärende
 Avstyckning från
HÄRGSHAMN 2:1 samt
 fastighetsbestämning berörande
HÄRGSHAMN 2:1 och 2:104

Kommun	Län
Östhammar	Uppsala

Registerområde
 Östhammar

Förordningsstämning
Per Eriksson
 Per Eriksson

Registreringsbevis
 Registreringsdatum
 1980.01.31
 för fastighetsregisternämndens
Beigitta Persson

NYA REGISTERBETECKNINGAR

Område	Littera	Registerbeteckning
A		HÄRGSHAMN 2:120
B		2:121
C		2:122
D		2:123
E		2:124
F		2:125
G		2:126
H		2:127
I		2:128
K		2:129
L		2:130
M		2:131

FASTIGHETSRETTSLIG BESKRIVNING
 Akbilaga BE 1.

TEKNISK BESKRIVNING
 Akbilaga BE 2.

NYTTILKOMNA GRÄNSER
 Samtliga gränser utom:
 65-64-63-62-67-61-301-305,
 70-79, 202-203

Framställd genom
 Nymätning
 För det tekniska innehållet svarar
Per Eriksson

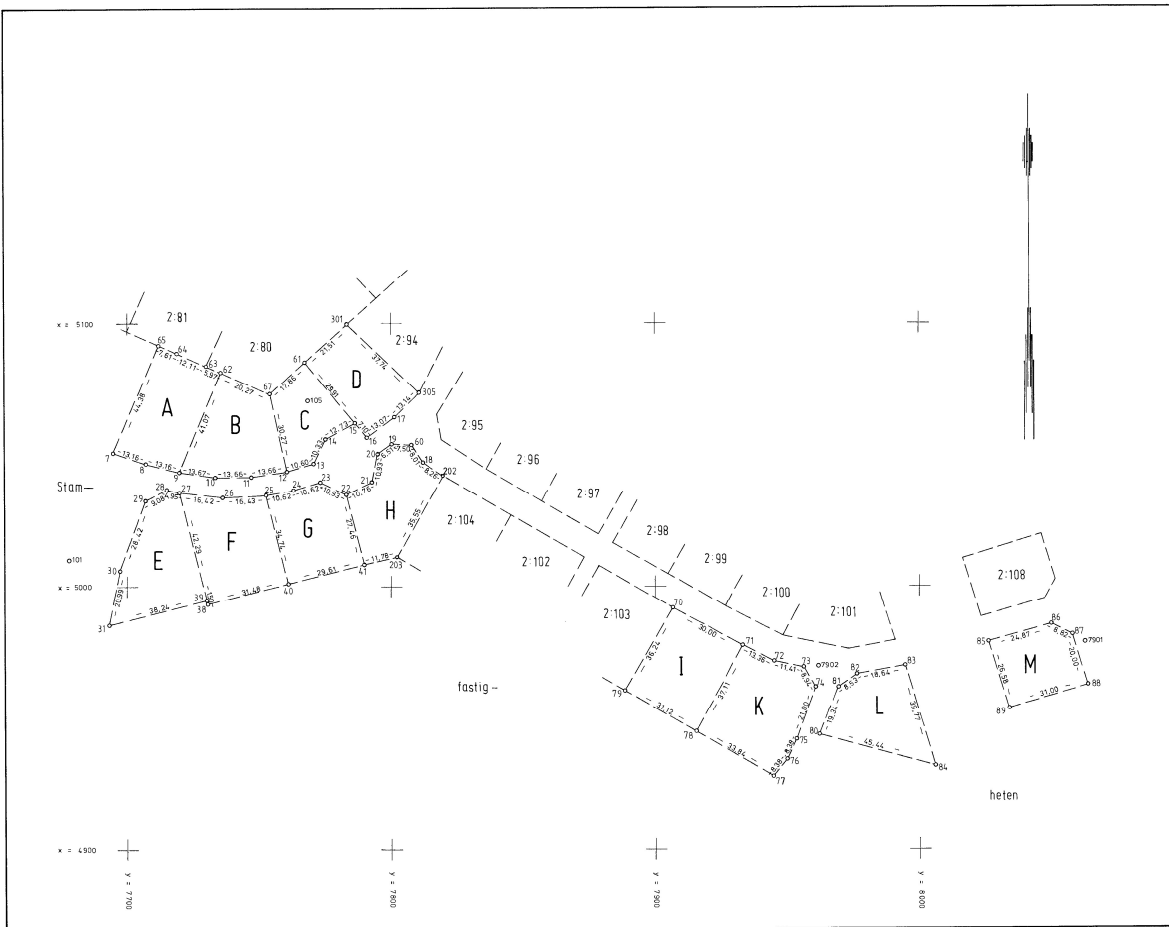
Mätning	Beräkning	Kartering	Övrigt
P-I F	P-I F	ML	ML

Registerkarta lägesanvisning
 128 59, 05, 06

Skala	Markklass	Beteckningsstandard
1:1000	III	IFA 4.6 B-5

Koordinatsystem i plan
 Lokalit

Arktnummer





Uppsala

Länsår



Akt nr:

03

79

770

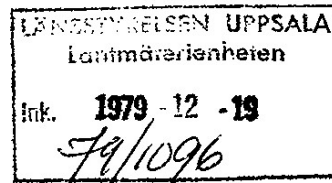
*Tillhörande material
filmatiserat på annan film.*

FASTIGHETSBLDNINGSMYNDIGHETEN

Östhammars lantmäteridistrikt


HANDLINGAR

Upprättade år 1979	Dnr 142/79
Ärende Fastighetsbestämning mellan Hargshamn 2:1 och 2:104 samt avstyckning från Hargshamn 2:1	
Registerområde Östhammar	
Kommun Östhammar	Län Uppsala

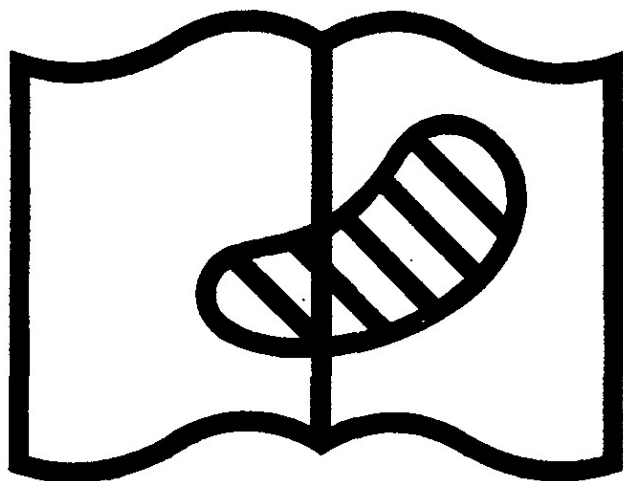


Till akten hör

1 band
23 numrerade sidor
— inneliggande karta
1 annan karta pm

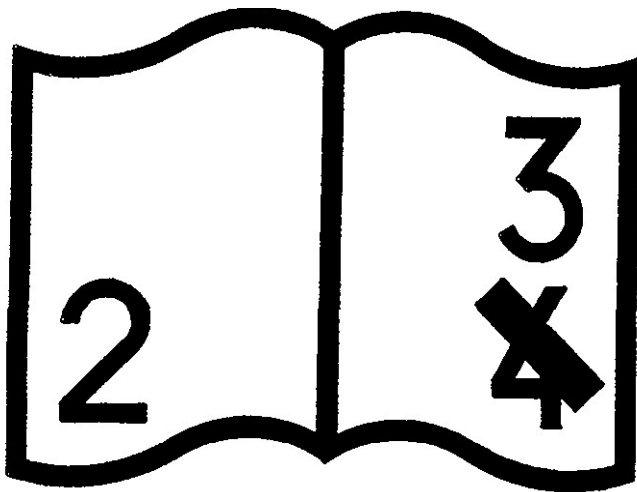


DÅLIG FÖRLAGA



Symbol 10. Förlagan svårläslig
Original difficult to read

FELPAGINERAD



Symbol 12. Felaktig sidnumrering eller felaktigt datum
Incorrect numbering

FASTIGHETSBLDNINGSMYNDIGHETEN

BESKRIVNING

Sida

Aktbilaga

1

BE

Datum

1979-12-18

Dnr

142/79

Östhammars lantmäteridistrikt

Arende

Fastighetsbestämning mellan Hargshamn 2:1 och 2:104 samt avstyckning från Hargshamn 2:1.

Kommun

Östhammar

Län

Uppsala

Registreringsdatum

1980.01.22

Dnr

79/1096

Uppgift om åtgärd för rättningen avsett har införts i fastighetsregistret

Birgitta Persson
För fastighetsregistermyndigheten

Registerområde

Östhammar

Fastighet, område m m 1	Fig 2	Areal total m ² delareal 3	± ändring/summa 4	Ägare, uppgifter till lokal skattemyndighet och andra anmärkningar 5
----------------------------	----------	--	----------------------	---

FASTIGHETSBESTÄMNING MELLAN HARGSHAMN 2:1 OCH 2:104

Gränsen mellan Hargshamn 2:1 och 2:104 går mellan punkterna 202 - 203.

AVSTYCKNING FRÅN HARGSHAMN 2:1

Lotten A		HARGSHAMN 2:120	1 114	
Lotten B		" 2:121	1 073	
Lotten C		" 2:122	725	
Lotten D		" 2:123	901	
Lotten E		" 2:124	1 152	
Lotten F		" 2:125	1 214	
Lotten G		" 2:126	988	
Lotten H		" 2:127	928	
Lotten I		" 2:128	1 121	
Lotten K		" 2:129	1 317	
Lotten L		" 2:130	999	
Lotten M		" 2:131	799	

Hargshamns Tomt AB
c/o Östhammars kommun
Box 66
742 00 ÖSTHAMMAR
(ägare till samtliga lotter)

00-11 (samtliga lotter)

Belastas ej av: 1972/136, 1975/10 055 och 1975/12 742.

I tjänsten

Göran Eriksson
Göran Eriksson
Förrättningslantmätare

Fastighetsbestämning mellan Hargshamn 2:1 och 2:104 samt
 avstyckning från Hargshamn 2:1 i Östhammars kommun, Uppsala
 län.

Koordinatförteckning

Punkt	Markering	Koordinater	
		x	y
Polygonpunkter			
101	rb	5 010,23	7 677,98
105	rb	5 070,79	7 768,56
7901	rm	4 978,76	8 062,78
7902	rm	4 969,80	7 961,79
Gränspunkter			
7	rm	5 050,90	7 694,59
8	rb	046,74	707,08
9	rm	043,52	719,84
10	rm	041,65	733,38
11	rm	041,76	747,04
12	rm	043,85	760,54
13	rm	046,81	770,72
14	rm	056,13	775,18
15	rm	062,24	786,35
16	rm	056,76	790,86
17	rm	064,53	801,37
18	rm	047,27	812,25
19	rm	054,22	800,30
20	rm	050,49	794,97
21	rm	039,79	792,72
22	rm	035,02	783,07
23	rm	039,74	773,21
24	rm	036,73	763,03
25	rm	034,81	752,58
26	rb	034,01	736,17
27	rm	035,86	719,85
28	rm	036,93	715,02
29	rm	032,77	706,95
30	rm	006,05	697,27
31	rm	4 985,47	693,16
38	rm	993,40	730,59
39	rs	994,86	730,23
40	rb	5 001,13	761,11
41	rm	008,40	789,81
60	rm	053,92	807,79
61	rm	085,34	767,35
62	rm	081,50	735,46
63	g rg	083,92	730,00
64	g rg	088,72	718,88
65	rm	091,76	711,90

67	g db	5 043,72	7 754,05
70	g rm	4 991,87	906,67
71	rm	977,63	933,08
72	rm	971,59	945,00
73	rm	969,32	956,17
74	rm	961,65	960,77
75	rm	941,94	953,52
76	rm	934,36	949,94
77	rm	927,81	944,72
78	rm	944,93	915,53
79	rm	960,47	888,57
80	rm	943,71	962,15
81	rm	961,67	969,33
82	rm	966,57	976,31
83	rm	969,92	994,65
84	rm	931,80	8 006,00
85	rm	978,85	026,14
86	rm	985,56	050,09
87	rm	981,53	057,94
88	rm	962,37	063,69
89	rm	953,46	034,00
202	g rg	5 042,53	7 819,02
203	g rg	011,84	801,08
301	g rg	099,79	783,28
305	g rg	073,82	810,66

rg = rör i gjutning
rb = rör i berg
rs = rör i sten
rm = rör i mark
db = dubb i berg
g = gammal

I tjänsten

Per Inge Fastén
Ingenjör

Ärenden	Fastighetsbestämning mellan Hargshamn 2:1 och 2:104 samt avstyckning från Hargshamn 2:1		
	Registerområde	Kommun	Län
	Östhammar	Östhammar	Uppsala
Förrättningslantmätare	Namn Göran Eriksson		Handläggningsställe FBM:s kontor
Protokollförare	Namn Densamme		Handläggning <input checked="" type="checkbox"/> Utan sammanträde <input type="checkbox"/> Med sammanträde
Sakägare m m	Namn m m Hargshamns Tomt AB (sökande) ägare till Hargshamn 2:1 Åke Ivarsson (sökande) ägare till Hargshamn 2:104		
Yrkande	Se ansöknings, aktbilaga A, och överenskommelse, aktbilaga B.		
Fastighetsbestämning	I gränsen mellan stamfastigheten och Hargshamn 2:104:s västra gräns återfanns gränsmärken som inte helt överensstämde med kartans visning. Fastighetsbestämning av denna gräns bedöms erforderlig enligt bestämmelserna i 14 kap 1 § fastighetsbildningslagen.		
Fastighetsbestämningsbeslut	Skäl: Med hänsyn till avvikelserna mellan kartans visning och gränsmärkena utstakas gränsen efter befintliga gränsmärken och enligt den hävd som ägaren till Hargshamn 2:104 av ålder anser vara den rätta. Utstakningen godkänns, se överenskommelse, aktbilaga B. Beslut: Gränsen mellan Hargshamn 2:1 och 2:104 skall ha den sträckning som utstakats och markerats på marken enligt karta och beskrivning, aktbilaga KA, BE1 och BE2.		
Fastighetsbildningsbeslut	Skäl: Ändamål: Helårsbostäder. Byggnadsplaner fastställda 1969-02-27 (03-HAR-379) och 1976-02-02 (03-76:342). Fastighetsbildningen överensstämmer med planen. Beslut: Fastighetsbildningen skall ske enligt karta och beskrivning, aktbilaga KA, BE1 och BE2. Avstyckad fastighet skall inte besvärans av fordran som avses i 10 kap 9 § första stycket fastighetsbildningslagen.		

Fördelning av för-
rättningskostnader

Hargshamns Tomt AB hela kostnaden.

Aktmottagare

Hargshamns Tomt AB, c/o Östhammars kommun, Box 66, 742 00
Östhammar.

Avslutningsbeslut
och besvärshän-
visning

Förrättningen avslutas. Besvär över beslut eller åtgärd vid
förrättningen får anföras hos Uppsala tingsrätt, fastighets-
domstolen, Box 207, 754 01 Uppsala 1.

Besvärerna skall ha kommit in till tingsrätten inom fyra veckor
från denna dag eller senast den 15 januari 1980. Vid besvär-
inlagen skall fogas två avskrifter av inlagen och av hand-
lingar som eventuellt hör till denna. Avskrift av förrätt-
ningshandlingarna bshöver inte bifogas.

Vid protokollet

Protokollet uppsatt
1979-12-18

Göran Eriksson
.....
Kost

.....
Göran Eriksson
Förrättnings-
lantmätare

ÖSTHAMMARS KOMMUN

BOX 66, 740 70 ÖSTHAMMAR
TELEFON 0173/109 00
POSTGIRO 131 70-6
BANKGIRO 233-1361

FASTIGHETSBLDNINGSMYNDIGHETEN

Östhammars lantmäteridistrikt

Ink... 1979-06-27...

Dnr... 142/79.....


Fastighetsbildningsmyndigheten i Östhammar
740 70 Östhammar

Ang avstyckning, Hargshamn

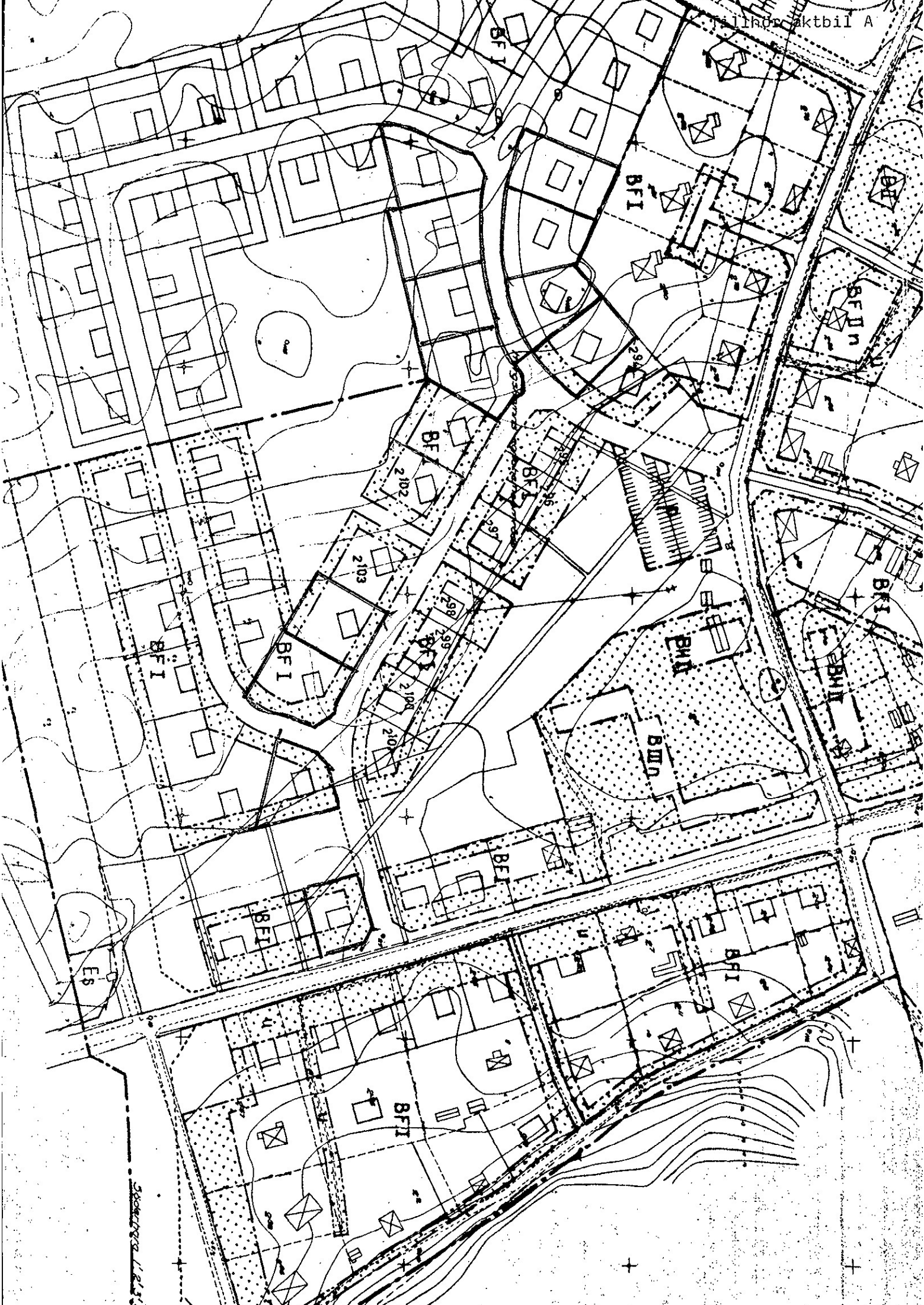
Hargshamns Tomt AB anhåller om avstyckning i de fall avstyckning inte tidigare skett av tomter som markerats med rött å bifogade kartskiss, sammanlagt tolv tomter. Avstyckning sker i förekommande fall från Hargshamn 2:1.

Östhammar den 25 juni 1979

HARGSHAMNS TOMT AB


(Arne Hansson)


/(Bertil Helmersson)



Skizze 1.2.3.4

Ärende	Fastighetsbestämning mellan Hargshamn 2:1 och 2:104	
	Kommun Östhammar	Län Uppsala
Ansökan	<input checked="" type="checkbox"/> Ansökningen kompletteras att avse också ovanstående åtgärd <input checked="" type="checkbox"/> Vi ansluter oss till ansökningen i ovanstående ärende	
Beskrivning av gränsen	Gränsens sträckning (Stryk ej tillämpligt alternativ) Gränsens längd ca	
	I rät linje mellan ändpunkterna 202-203 35 m I rät linje mellan st änd- och brytpunkter Sådan sträckning att till varje fastighet före den del av vattenområdet som är närmast fastighetens strand (1 kap 5 § jordabalken)	
	<input checked="" type="checkbox"/> Gränsen har utstakats i behövlig omfattning ¹⁾	
Överenskommelse om gränsen	Undertecknade sakägare överenskommer att gränsen skall ha den sträckning som ovan be- skrivits.	
Överenskommelse om för- delning av förrättningskost- naderna m m	Förrättningskostnaderna för denna fastighetsbestämning skall betalas av _____	
	Aktmottagare Hargshamns Tomt AB	

Sakägarnas egenhändiga
underskrifter

Ake Jönsson
För Hargshamn 2:104
P. J. Olsson
För Hargshamn 2:1

Lantmateriet BI Ö 77 77-11

1) Överenskommelsen får ej träffas förrän gränssträckningen utstakats i behövlig omfattning

st.

KUNGL. PATENT- OCH REGISTRERINGSVERKET

AKTIEBOLAGSREGISTRET

Bolag nr

556- 019727 - 8

registrerat den

11 april 1921

Hargshamns Tomtaktiebolag med säte i Östhammar, C:

Register- uppgift nr	Datum för registrering	kungörelse	Aktiekapitalet uppgår till kr	varav inbetalt kr	Bolagets nuvarande firma registrerad den
15	17/3	1975 4/4	-	-	se ovan

Registeruppgift:

Styrelsen utgöres av Arne Hansson, Bertil Helmersson, Östhammar, C, med Folke Trana, Östhammar, såsom suppleant. Firman tecknas av styrelsen.

Registreringsbevis

Att denna kopia innehåller de senaste i aktiebolagsregistret för ifrågavarande aktiebolag beträffande styrelse och firmateckning intagna uppgifter, betygar

Stockholm den 31/7 1979


I tjänsten

AK.
Lg



Fotokopians överensstämmelse
med originalhandlingen intygas:

Bent Jonsson, Margareta Larsson



Underrättelse till byggnadsnämnden (BN)

<input checked="" type="checkbox"/> BN underrättad om förrättningen	Datum, sign 1979-06-27 <i>UP</i>	<input type="checkbox"/> Med BN:s företrädare	Datum, sign
<input type="checkbox"/> BN underrättad om sammanträdet den		Titel, namn:	
<input type="checkbox"/> BN underrättad om sammanträdet den		Resultat av samrådet med BN	
<input checked="" type="checkbox"/> BN underrättad om förrättningens avslutande	791318 791217 <i>UP</i>	<input type="checkbox"/> Ingen erinran	<input type="checkbox"/> Uttalande se aktbil
Anteckningar om samråd (också datum och sign)		<input type="checkbox"/> Yttrande inhämtas	<input type="checkbox"/> BN:s synpunkter se nedan

Expeditioner från FBM	Exp datum, sign	Expeditioner från FBM	Exp datum, sign
<input checked="" type="checkbox"/> Akt till LSt/FRM inom 1 v	791218, BN	<input type="checkbox"/> Underrättelse till IM om likvid m m (27 § FBLK)	
<input type="checkbox"/> Akt till FRM efter 4 v		<input type="checkbox"/>	
<input type="checkbox"/> Akt till LSt/FRM, förrättn gadk		<input type="checkbox"/>	
<input checked="" type="checkbox"/> Aktkopia till ÖLM f v b	791218, BN	Vid sammanläggning	
<input type="checkbox"/> Aktkopia till sakägaren		<input type="checkbox"/> Underrättelse till IM om ansökan	
<input type="checkbox"/> Fastighetsbildningsbeslut till LSt inom 1 v (25 § FBLK)		<input type="checkbox"/> Begäran till IM om yttrande	
<input type="checkbox"/> Tillståndsbeslut till LSt inom 1 v (25 § FBLK)		Bifogade handlingar:	
<input type="checkbox"/> Begäran om reg till FRM		<input type="checkbox"/> Underrättelse till IM om f-beslut	
<input type="checkbox"/> Akten bifogas		<input type="checkbox"/> Underrättelse till IM om att sökt sml ej skall genomföras	
<input type="checkbox"/> Akten bifogas ej			
<input type="checkbox"/>			

FBM:s BESLUT OM
INSTALLANDE AV
FÖRRÄTTNINGEN

Ansöknigen återkallad. Förrättningen inställes. Förrättningskostnaderna skall betalas av

Den som är missnöjd med beslutet får anföra besvär hos fastighetsdomstolen i länet inom fyra veckor från denna dag.

(Datum) _____ (Förrättningslantmätare)

Beslutet godkännes. Jag/vi har inte överlåtit område som ansöknigen avsåg. (Stryks om meningen inte gäller.)

(Sökande)



Lantmäteriet

Fastighetsbildningsmyndigheten
Östhammars lantmäteridistrikt

RÄKNING

Avsändningsdatum
19 79-12-18

Aberopas vid korrespondens

Nr **411201319**

Dagboksnr
140/79

Er referens/Er beställningsnr
B Holmström

Betalningsmottagare

Lantmäteriverket
801 12 GÄVLE

Räkningsmottagare

Hargshamnens Teat AB
c/o Östhammars kommun
Box 66
742 00 ÖSTHAMMAR

Postgiro 80 57 02 - 8

411201319

Nr

Att betala till lantmäteriverket	Kr 30690
-------------------------------------	--------------------

Anvisning vid betalning

Använd det bifogade inbetalningskortet, även vid girering från eget postgirokonto.
Betalning erlägges senast på förfallodagen (4 veckor från avsändningsdatum).
Dröjsmålsränta debiteras med gällande diskontó plus 4 procentenheter.
Ytterligare anvisningar på blankettens baksida.

Datum för påbörjande 19 79-12-21	Tillämpad taxa SFS 1979:336	Betalas senast (förfallodag) 19 80-01-15
Specifikation <input type="checkbox"/> Räkningen avser del av totalbelopp enligt bifogad kopia av sammanställningsräkning (Gäller om rutan är ikryssad)		Kronor
Fastighetsbestämning mellan Hargshamn 2:1 och 2:104 samt avstyckning från Hargshamn 2:1 i Östhammars kommun, Uppsala län.		
SAKERSÄTTNINGEN En fastighet		3.200:-
För elva fastigheter utöver den första à 2.900:-		31.900:-
Avgår för sakägarnas hantverksinsatser 90% av 4.900:-		- 4.410:-
TOTALBELOPPET		30.690:-

ANVISNINGAR

Betalningsskyldighet

Debiterat belopp skall betalas till Lantmäteriverket (801 12 GÄVLE, telefon 026 - 10 03 40) genom insättning på postgirokonto 80 57 02 - 8. Betalning skall erläggas senast på i räkningen angiven förfallodag (4 veckor från av-sändningsdatum) även om anmärkning görs mot räkningen eller om besvär anförs över förrättningen. Om räkning inte betalats senast förfallodagen kommer ränta att påläggas från denna dag. Har beloppet inte betalats senast på angiven förfallodag har Lantmäteriverket rätt att hos kronofogdemyndig-heten begära utmätning för beloppet.

Missnöje med det debiterade beloppets storlek m m

Den som är missnöjd med vid förrättningen beslutad **fördelning av förrätt-ningskostnaderna** mellan sakägarna får anföra besvär hos vederbörande tingsrätt på det sätt som meddelats vid förrättningen och som anges i för-rättningsprotokollet.

Den som vill **anmärka mot räkningen** får göra detta hos överlantmätar-myndigheten i länet. Anmärkning skall göras skriftligen snarast möjligt och senast inom tre veckor från den i räkningen angivna förfallodagen.

Nedsättning av ersättning för förrättning

För fastighetsreglerings- och sammanläggningsförrättningar som påbörjats fr o m den 1 juli 1976 kan i vissa fall nedsättning av ersättningsbeloppet erhållas. Beslut om eventuell nedsättning finns angivet på räkningen.

För förrättningar som påbörjats **före** den 1 juli 1976 föreligger möjlighet att i vissa fall erhålla nedsättning av ersättning för förrättning. Sakägare som vill ansöka om sådan nedsättning skall göra detta skriftligen hos fastighetsbild-ningsmyndigheten eller förrättningsmannen inom två månader från den i räkningen angivna förfallodagen.

Upplýsning om tillämpliga nedsättningsregler kan erhållas från fastighets-bildningsmyndigheten eller förrättningsmannen.

Statsbidrag

Statsbidrag till kostnader för fastighetsbildningsförrättningar m m kan utgå under vissa förutsättningar. Därvid prövas särskilt huruvida kostnaden som åvilar sakägare kan anses vara betungande med hänsyn till dennes eko-nomiska ställning. Upplýsningar om gällande statsbidragsregler samt hjälp med ansökan kan erhållas från fastighetsbildningsmyndigheten. Ansökan om statsbidrag skall göras skriftligen hos fastighetsbildningsmyndigheten inom tre månader från förfallodagen.

Korrespondens

Vid all korrespondens skall räkningens nummer anges.

Upplýsningar

Om räkningsmottagaren önskar ytterligare upplýsningar, t ex om hur debiterat belopp beräknats, kan han vända sig till räkningsutställaren, vars adress finns på räkningen.



Uppsala Länsår

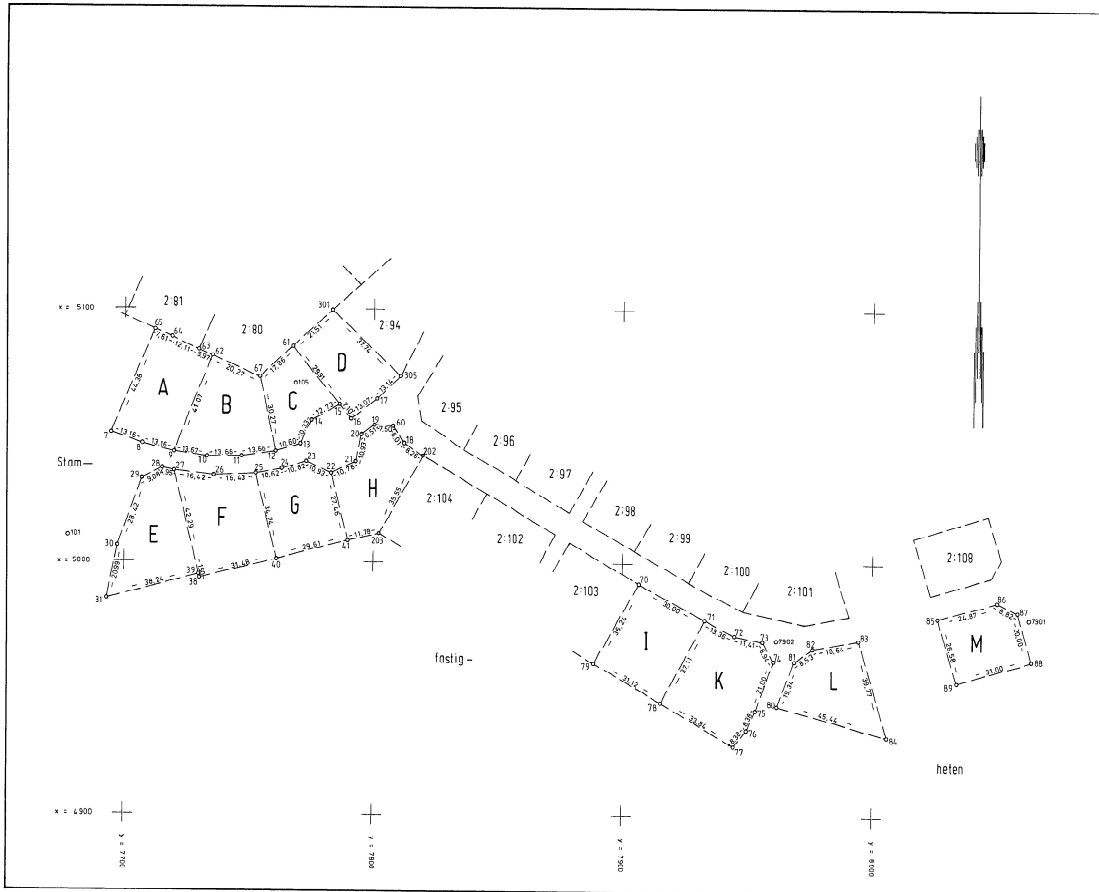
KARTFILM TILL:

03

79

770

Dir 142 / 79 Aktbilaga KA
Kartan upprättad 1979



Ärende
Avstyckning från
HARGSHAMN 2:1 samt
fastighetsbestämning berörande
HARGSHAMN 2:1 och 2:104
Kommun Uppsala
Län Uppsala
Registerområde Uppsala
Förregistreringsområde Uppsala
Förregistreringsmyndighet
Göran Eriksson

Registreringsbevis
Registreringsdatum
1980.01.32
För fastighetsregistermyndigheten
Birgitta Persson

NYA REGISTRERINGSBETECKNINGAR	
Område Literna	Registerbeteckning
A	HARGSHAMN 2:120
B	" 2:121
C	" 2:122
D	" 2:123
E	" 2:124
F	" 2:125
G	" 2:126
H	" 2:127
I	" 2:128
J	" 2:129
K	" 2:130
L	" 2:131
M	" 2:131

FASTIGHETSRETTSLIG BESKRIVNING
Aktbilaga BE 1.

TEKNISK BESKRIVNING
Aktbilaga BE 2.

NYTILLKOMNA GRÄNSER
Samtliga gränser utom:
65-64-63-62-61-61-301-305,
70-79, 202-203

Framställd genom
Nymätning
För del tekniska innehåll svarar
Per Hult
Mätning Beräkning Kartering Rits. redig.
P-I F P-I F MI M L
Registerkarta: Sopsanvisning
128 59, 05 06
Skala Måtklass Beteckningsstandard
1:1000 III 1FA 4 6 B 5
Koordinatsystem i plan
Lokall
Aktnummer

RED 21X