



Gävleborg

Ljusdal

Akt nr:

21 - 86 /1215

FASTIGHETSBLDNINGSMYNDIGHETEN

Ljusdals lantmäteridistrikt

HANDLINGAR

Upprättade år 1986	Dnr X4 105841
Arende Fastighetsbestämning berörande Stocksbo 4:6, 4:16 och 4:25.	
Registerområde Ljusdal	
Kommun Ljusdal	Län Gävleborg

Länstyrelsen i Gävleborgs län Planeringsavd lantmäterienh
Ink. 1986-17-22
D - 86 - 1673

Överlantmätarmy i Gävleborgs län
Ink. 1987-02-03
34-10-87

Länstyrelsen i Gävleborgs län Planeringsavd lantmäterienh
Ink. 1988-12-05
- -

Länstyrelsen i Gävleborgs län Planeringsavd lantmäterienh
Ink. 1989-02-07
D - 89 - 237

Till akten hör

1 band
30 numrerade sidor
- inneliggande karta
+2 annan karta A3

1986:1215

Ljusdals lantmäteridistrikt

1986

X4 105841 KA 1

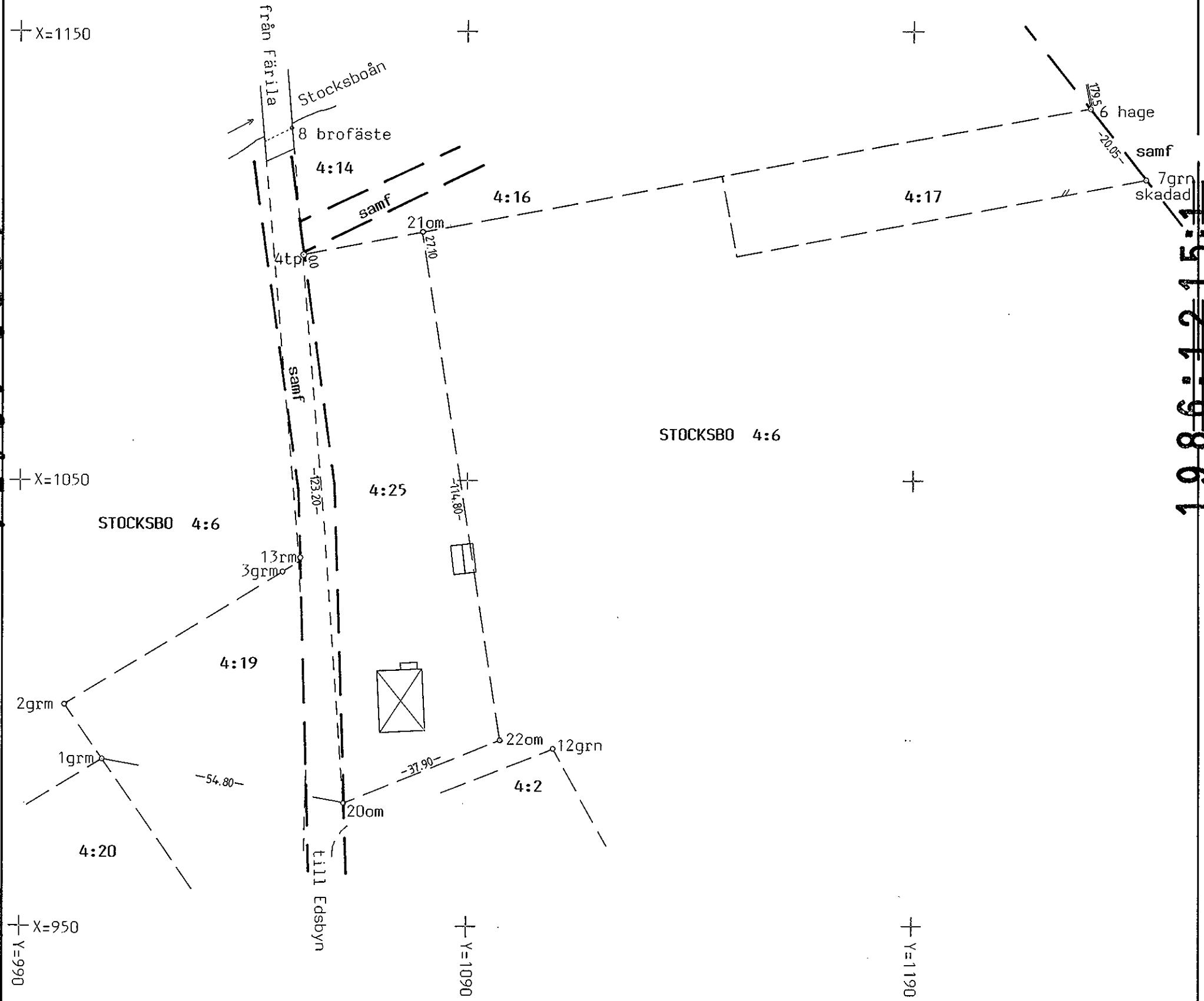
Ärende Fastighetsbestämning berörande Stocksbo 4:6, 4:16 och 4:25		Kommun Ljusdal	Län Gävleborg
Förärringslantmätare <i>Rolf Hult</i> Rolf Hult		Registerområde Ljusdal	Registreringsbevis Registreringsdatum
Fastighet, område m m	Fig	Area hektar, m ² delarea ±ändring/ summa	Ägare, uppgifter till lokal skattemyndighet och andra anmärkningar

FASTIGHETSÄTTSLIG BESKRIVNING

Gränsen mellan Stocksbo 4:6 och
4:16 å ena sidan och Stocksbo
4:25 å andra sidan går mellan
punkterna 4-21-22-20.

GÄLLER EJ, se 1986:1215:2

TEKNISK BESKRIVNING
aktbil BE 1



Bestämda gränser: 4-21-22-20.

Framställd genom nymätning	Skala 1:1000	Mätklass III	Koordinatsystem lokalt
För det tekniska innehållet svarar	Reg karta, lägesangivning Ek k 16600:11	Beteckningsstandard TFA 4.6 B:5	

Mätning Beräkning Kartering Ritn redigering

[Signatures]

Lantmäteriet BI 0345 1983-03 7.000 Liber Blankettförslag 38-80617-7

Ljusdals lantmäteridistrikt

Ärende Fastighetsbestämning berörande Stocksbo 4:6, 4:16 och 4:25		Kommun Ljusdal	Län Gävleborg
Förrättningslantmätare <i>Rolf Hult</i> Rolf Hult		Registerområde Ljusdal	Registreringsbevis Registreringsdatum 1989-02-27 För fastighetsregistermyndigheten <i>Livette Örnkvist</i>
Fastighet, område m m	Fig	Area hektar, m ² delarea	± ändring/ summa
Ägare, uppgifter till lokal skattemyndighet och andra anmärkningar			

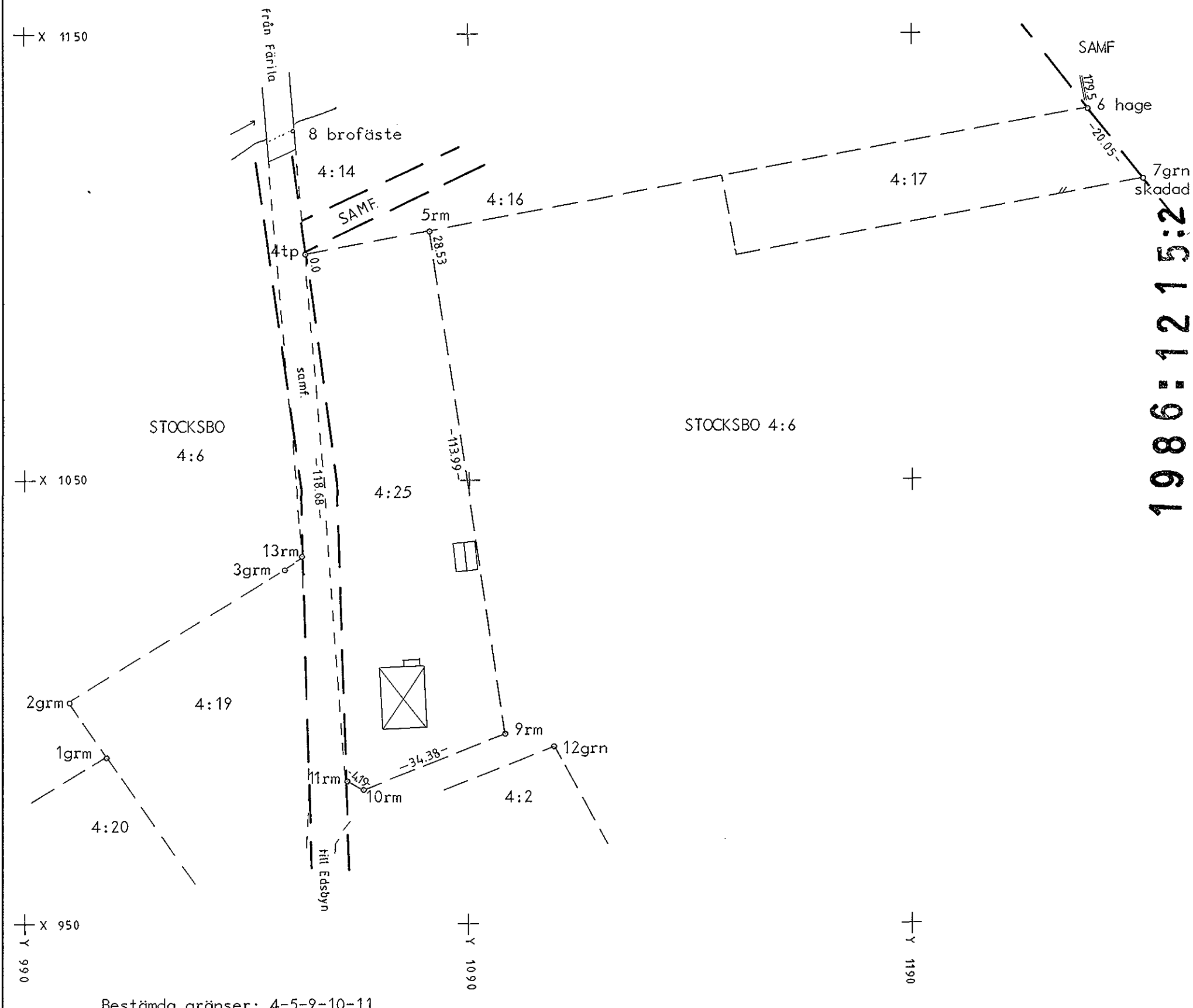
FASTIGHETSÄTTSLIG BESKRIVNING

Gränsen mellan Stocksbo 4:6 och 4:16 å ena sidan och Stocksbo 4:25 å andra sidan går mellan punkterna 4-5-9-10-11.

Ny förrättningskarta upprättad i enlighet med fastighetsdomstolens utslag 1987-11-20, Uf 29. Utslaget har vunnit laga kraft.

TEKNISK BESKRIVNING

aktbil BE 2



1986:1215:2

1986:1215:2

Lantmäteriet B10345 85-01 7.000 Libber Blankettförlag 38-80617-7

Framställd genom Nymätning	Skala 1:1000	Märklass III	Koordinatsystem Lokalt
För det tekniska innehållet svarar	Reg karta, lögesangivning Ek k 16600:11	Beteckningsstandard TFA 4.6 B:5	

Mätning	Beräkning	Kartering	Ritn redigering
<i>[Signature]</i>	<i>[Signature]</i>	<i>[Signature]</i>	S.H.

GÄVLE TINGSRÄTT

Box 1194, 801 36 GÄVLE

Fastighetsdomstolen

Överlantmätarmyndigheten i Gävleborgs län
Ink. 1987 -11- 23
<i>Dom 275</i>

UTSLAG

1987-11-20

Gävle

UF 29

F 7/87

s.1 (2)

KLAGANDE

Rune Andersson, Pl 3020, 820 41 FÄRILA

MOTPART

Elisabeth Nordqvist, Pl 3017, 820 41 FÄRILA

SAKEN

besvär över fastighetsbestämning berörande Stocksbo 4:6, 4:16 och 4:25 (X4 105841).

SLUT

1. Fastighetsdomstolen förordnar, på grundval av den förlikning som träffats mellan parterna och med ändring av fastighetsbildningsmyndighetens beslut, att gränsen mellan Stocksbo 4:6 och 4:25 skall gå i raka sträckningar mellan punkterna 4-5-9-10-11 på den till utslaget fogade kartan, bilaga 1.

2. Tingsrätten föreskriver att av detta beslut föranledda ändringar av förrättningskarta och därå tecknad fastighetsrättslig beskrivning skall ombesörjas av fastighetsbildningsmyndigheten.

BAKGRUND OCH YRKANDEN

Efter ansökan av Elisabeth Nordqvist om fastighetsbestämning mellan Stocksbo 4:6 och Stocksbo 4:25 beslutade fastighetsbildningsmyndigheten att gränserna mellan Stocksbo 4:25 å ena sidan samt Stocksbo 4:6 och 4:16 å andra sidan skulle ha den sträckning som utstakats på marken och redovisats på en vid förrättningen upprättad karta.

Olsson

s.2

Sedan Rune Andersson anfört besvär mot fastighetsbildningsbeslutet och yrkat viss annan sträckning av gränsen, har parterna träffat förlikning angående gränssträckningen. Den sålunda överenskomna sträckningen har besiktats vid huvudförhandlingen och av fastighetsbildningsmyndigheten inlagts på ett exemplar av förrättningskartan, på vilken de nymarkerade gränspunkterna utmärkts med nr 5 (vid p 21), 9 (vid p 22) samt 10 och 11 (vid p 20), se bilaga 1. De av parterna nu överenskomna gränsmarkeringarna går således i raka sträckningar mellan punkterna 4-5-9-10-11.


SKÄL

Parterna är ense om gränssträckningen. Av iakttagelserna vid synen framgår att gränsen utstakats i behövlig omfattning innan överenskommelse träffats. Anledning saknas att frångå vad som sålunda överenskommits.

FULLFÖLJDSHÄNVISNING se bilaga nr 2

Besvär senast 1987-12-18

På fastighetsdomstolens vägnar



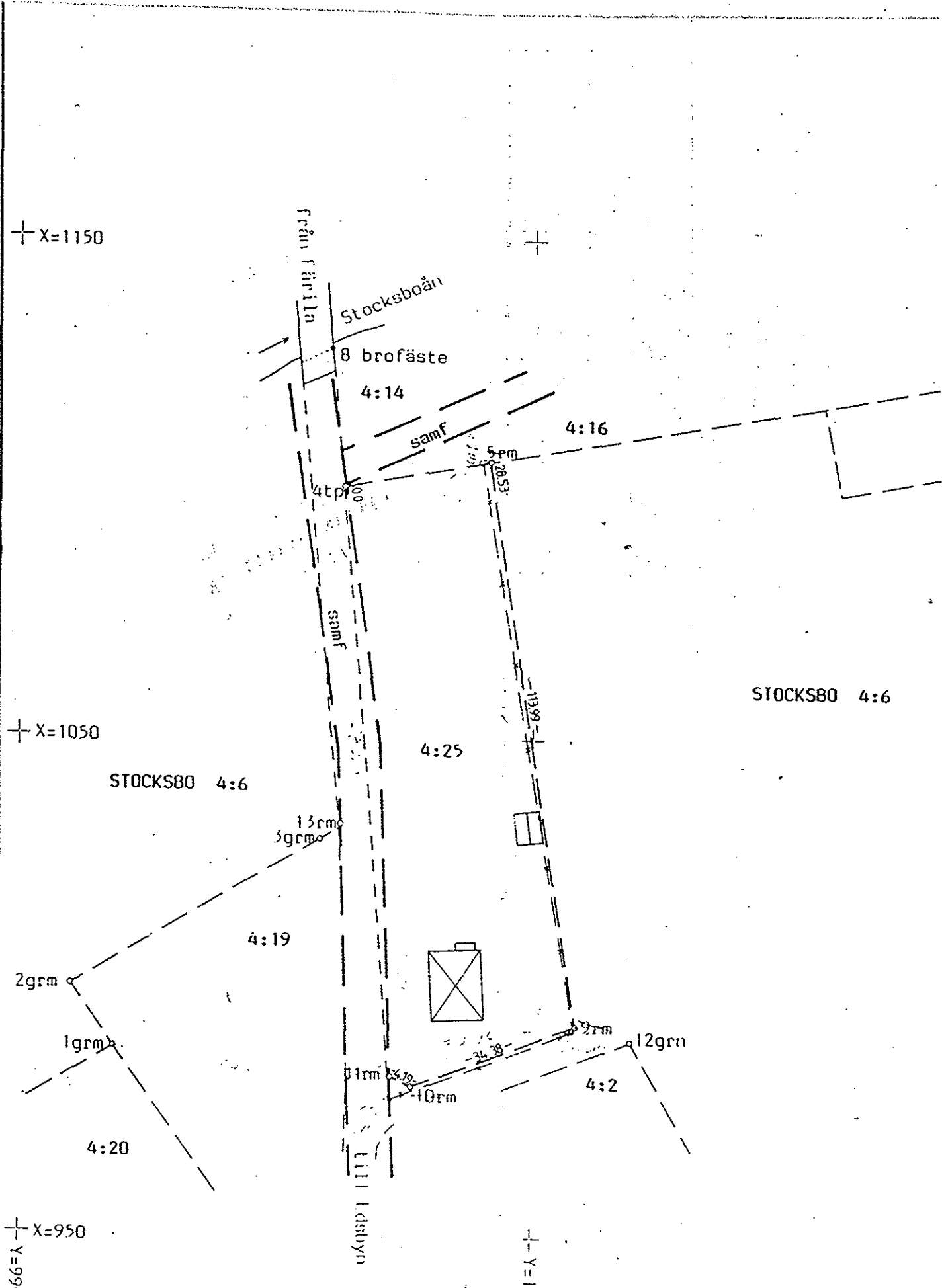
Bo Frank



Hilding Fröberg

I avgörandet (enhälligt) har deltagit lagmannen Bo Frank, ordförande och referent, rådmannen Hilding Fröberg, fastighetsrådet Tord Bergsjö och nämndemännen Arvid Jonsson och Bengt Rolfhamre





Vill part överklaga utslaget/~~beslutet~~, skall han göra detta skriftligen. Skriften (besvärslagan) skall ha kommit in till **tingsrätten** inom fyra veckor från utslaget/~~beslutets~~ datum eller

senast 1987-12-18

den skall vara ställd till hovrätten för Nedre Norrland

Upplýsningar

- 1 Besvärslagan skall alltså vara riktad till hovrätten men lämnas eller skickas till tingsrätten. Om handlingar sänds till tingsrätten skall portot ha fullt betalats av avsändaren.
- 2 Har part ej gett in tillräckligt antal avskrifter av inlaga som skall delges motpart, när det behövs, framställer rätten på partens bekostnad de avskrifter som behövs för delgivningen. (När delgivning skall ske behövs normalt en avskrift för varje motpart.)
- 3 Ytterligare upplýsningar kan erhållas från tingsrätten. Dess adress och telefonnummer anges på första sidan av utslaget/beslutet.

FASTIGHETSDOMSTOLEN

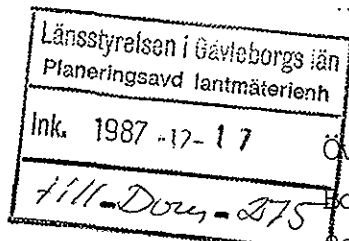
Datum

1987-2-16

Mål nr

F 7/87

Målnumret bör anges i skrifter och telefonsamtal



Överlantmätarmyndigheten

Box 1246

801 37 GÄVLE

Besvär över fastighetsbestämning berörande Stocksbo 4:6,
4:16 och 4:25 (X4 105841)

För kännedom meddelas att Rune Andersson överklagat Gävle
tingsrätts, fastighetsdomstolen, utslag 1987-11-20, UF 29,
i ovannämnda mål.

I tjänsten

Ejvor Söderlund

Ejvor Söderlund

Allmän blankett för stämning, kallelse, förslagsande, förordnande, skrivelse o d i mål eller brände

DV 841 3.1986 Nilsson T. AB Örebro

Länstyrelsen i Gävleborgs län Planeringsavd. lantmäterienh
Ink. 1988 -12- 02
Till Dom 375

Till
Hovrätten för Nedre Norrland
Box 170
851 03 Sundsvall

hovrätten för Nedre Norrland		
Ink. d. 88. 11. 01	2	
Nr. Ö 504/87	8	
Avskriften		R9

Mål Ö 504/87 R 9
Rune Andersson ./. Elisabeth Nordqvist

Efter överläggningar med Rune Andersson får jag anmäla att han återkallar sin besvärstalan.

Sundsvall 1988-10-31

Bengt-Olof Ytterbom
Bengt-Olof Ytterbom

HOVRÄTTEN FÖR
NEDRE NORRLAND
Avd 2

SLUTLIGT BESLUT
1988-11-02
Sundsvall

Ö 504/87
överklagade utslaget:
Gävle tingsrätt 1988-11-20,
nr UF 29

Målet avskrivs.

FULLFÖLJD SHANVISNING

Talan mot detta beslut föres genom besvär senast onsdagen den 30 november 1988.
Anvisningar för fullföljd av talan, se bilaga.

Anders Ljung
Anders Ljung
referent i målet

Mot förestående beslut ha
besvär icke inom laga tid anförts hos
hovrätten för Nedre Norrland, betygar
Sundsvall i hovrättens kansli
den 1 december 1988

I tjänsten:

Ann-Li Eriksson
Ann-Li Eriksson

Fastighetsregistermyndigheten + laga kraft

Hovrätten för Nedre Norrland
 Avskriften i kopian
 Överensstämmer med originalet

Ann-Li Eriksson
Ann-Li Eriksson

FASTIGHETSBLDNINGSMYNDIGHETEN
LJUSDALS LANTMATERIDISTRIKT

TEKNISK BESKRIVNING
1986-12-16


AKTBIL BE 1
DNR X4 105841
1

FASTIGHETSBESTÄMNING BERÖRANDE
STOCKSBO 4:6, 4:16 OCH 4:26 I LJUSDALS KOMMUN
MÄTKLASS III, KOORDINATSYSTEM LOKALT

Koordinatförteckning ()				
	PUNKT NR	X	Y	MARK
STOCKSBO GRÄ	1	987.62	1008.41	GRM
	2	1000.00	1000.00	GRM
	3	1029.79	1048.62	GRM
	4	1100.52	1053.27	TP
	6	1133.01	1229.75	HAGE
	7	1117.21	1242.09	GRN, SKAD
	12	989.98	1109.22	GRN
	20	977.65	1062.30	OM
	21	1105.45	1079.92	OM
	22	991.99	1097.38	OM
	STOCKSBO MP	8	1128.51	1050.62
13		1032.97	1052.56	RM

RM = RÖR I MARK
GRM = GAMMALT RÖR I MARK
GRN = GAMMAL RÄSTEN
TP = TRÄPALE
OM = OMARKERAD

I tjänsten


GUNNAR LARSSON, ING

FASTIGHETSBLDNINGSMYNDIGHETEN
Ljusdals lantmäteridistrikt

TEKNISK BESKRIVNING
1989-02-02

AKTBIL BE 2
DNR 105841

Koordinatförteckning (koordinatsystem: lokalt, mätclass: III)

	PUNKT NR	X	Y	MARK
STOCKSBO GRÄ	1	987.62	1008.41	GRM
	2	1000.00	1000.00	GRM
	3	1029.79	1048.62	GRM
	4	1100.52	1053.27	TP
	5	1105.71	1081.32	RM
	6	1133.01	1229.75	HAGE
	7	1117.21	1242.09	GRN.SKAD
	9	992.98	1098.21	RM
	10	980.22	1066.28	RM
	11	982.21	1062.59	RM
	12	989.98	1109.22	GRN
	STOCKSBO MP	8	1128.51	1050.62
13		1032.97	1052.56	RM

RM=RÖR I MARK
GRM=GAMMALT RÖR I MARK
TP=TRÄPALE
GRN=GAMMAL RÄSTEN

I tjänsten


GUNNAR LARSSON, ING

Ny Teknisk beskrivning upprättad i enlighet med fastighetsdomstolens
utslag 1987-11-20, Uf 29. Utslaget har vunnit laga kraft.

Ljusdals lantmäteridistrikt

1986-12-16

X4 105841

Ärenden	Fästighetsbestämning berörande Stocksbo 4:6, 4:16 och 4:25.		
	Registerområde Ljusdal	Kommun Ljusdal	Län Gävleborg
Förrättningslantmätare	Namn Rolf Hult	Handläggningsställe FBM:s kontor	
	Protokollförare	Namn Densamme	Handläggning <input type="checkbox"/> Utan sammanträde
Sakägare m m		Namn m m	Närvarande
Yrkande	Se delgivningsförteckningarna, aktbil B och C.		
Fastighetsbestämningens beslut	Se ansökningsbeslut		
	Skäl		
	Yrkandet avser bestämmande av gränsen mellan Stocksbo 4:6 och 4:25. För att kunna bestämma den södra gränsen mellan Stocksbo 4:6 och 4:25 anser fastighetsbildningsmyndigheten att det är nödvändigt att bestämma gränsen även mellan Stocksbo 4:16 och 4:25.		
	Stocksbo 4:25 har bildats genom avstyckning fastställd 1946-06-07, akt Färila 1188. Gränsen mot Stocksbo 4:6 tillkom genom denna förrättning. Gränsen mot Stocksbo 4:16 har tillkommit vid laga skifte över Stocksbo by, fastställt 1925-06-02, akt Färila 425.		
	Vid besiktning på marken har konstaterats att samtliga gränsmarkeringar försvunnit. Vid utstakningen av gränserna har fastighetsbildningsmyndigheten därför utgått från gränsmarkeringar och detaljer på närliggande fastigheter, framförallt punkterna 1, 7 och 8. Den utstakade gränsen har på förrättningskartan betecknats med punkterna 4-21-22-20.		
Ägaren av Stocksbo 4:25 accepterar inte fastighetsbildningsmyndighetens utstakning. Han yrkar istället att gränsen skall stakas ut efter den linje som på avstyckningskartan, akt Färila 1188, bildar gräns till mark samfälld för Färila sockens skifteslag och som har längdmåtten 76,0 - 195,8 - 219,8. Han hävdar att den östra gränsen mellan Stocksbo 4:6 och 4:25 därigenom förflyttas 4-5 meter längre åt öster jämfört med fastighetsbildningsmyndighetens utstakning.			
Fastighetsbildningsmyndigheten konstaterar att denna linje inte längre kan återfinnas på marken och inte heller kan återställas med någon säkerhet. Den kan därför inte användas vid utstakningen av gränsen.			
Förrättningslantmätaren frågar sakägarna om de önskar träffa överenskommelse om någon annan sträckning av gränsen. Yrkandena är dock oförenliga.			

Fördelning av för-
rättningskostnader

Aktmottagare

Avslutningsbeslut,
besvärshänvisning

Beslut

Gränserna mellan Stocksbo 4:25 å ena sidan och Stocksbo 4:6 och 4:16 å andra sidan skall ha den sträckning som utstakats på marken och redovisats på förrättningskartan, enligt aktbil KA och BE.

Gränsen skall utmärkas på marken efter det att fastighetsbestäm-
ningsbeslutet vunnit laga kraft.

Elisabeth Nordqvist och Rune Andersson betalar hälften vardera.

Elisabeth Nordqvist, pl 3017, 820 41 FÄRILA.

Förrättningen avslutas. Om Ni vill överklaga förrättningen skall Ni skriva till:

Gävle tingsrätt, Fastighetsdomstolen, Box 1194, 801 36 GÄVLE.

Tingsrätten måste ha fått Er skrivelse inom fyra veckor från avslutningsdagen, annars kan man inte ta upp den till behand-
ling. Detta innebär att Ni måste posta Er skrivelse i så god tid att den kommit in till tingsrätten senast tisdagen den 13 januari 1987.

Tala om i Er skrivelse vad Ni anser skall ändras i förrättningen och varför. Skicka med två kopian av skrivelsen. Ange också vilken förrättning Ni överklagar t ex genom att anteckna för-
rättningsens diarienummer (dnr), se ovan.

Vid protokollet

Rolf Hult

Protokollet uppsatt
1986-12-16

Förrättningslantmätare

FASTIGHETSBLIDNINGSMYNDIGHETEN
Ljusdals lantmäteridistrikt

Ink. 1984-06-12

Dnr. 105841

Sänds till

- Ansökan om avstyckning av överlåtet område skall göras inom 6 månader från det att köpehandling e d undertecknades. Även förvärvaren får ansöka om avstyckning.
- Om sökanden är dödsbo bör bestyrkt kopia av boupp-teckningen bifogas.
- Om ansökan görs genom ombud skall fullmakt bifogas.
- Företrädare för bolag, förening e d skall bifoga registreringsbevis eller protokollsutdrag.

FASTIGHETSBLIDNINGSMYNDIGHETEN
Ljusdals lantmäteridistrikt
Södra Järnvägsgatan 52 B
827 00 LJUSDAL

TEXTA GÄRNA!

Person- uppgifter	Namn (sökande) <i>Tore Nordqvist</i>	Personnummer <i>410825 9377</i>	
	Postutdelningsadress <i>P1 3017</i>	Telefon, bostaden (även riktnr) <i>25063</i>	
	Postnummer och ortnamn <i>820 41 Färila</i>	Telefon, arbetet (även riktnr)	
	Fastigheter eller delar av fastigheter som ägs av sökanden		
Önskad åtgärd	<input type="checkbox"/> Avstyckning	<input type="checkbox"/> Fastighetsreglering	<input checked="" type="checkbox"/> Fastighetsbestämning
	<input type="checkbox"/> Sammanläggning	<input type="checkbox"/> Klyvning	<input type="checkbox"/> Anläggningsförrättning
	<input type="checkbox"/> Ledningsrättsförrättning	<input type="checkbox"/> Något annat, ange vad	
	Närmare beskrivning av åtgärden - Vilka fastigheter berörs? (Ange även socken och kommun) <i>Fastighetsbestämning mellan Stacksbo 4:6 och Stacksbo 4:25 (akt Färila 1188)</i>		
Området skall an- vändas till	<input type="checkbox"/> helårsbostad	<input type="checkbox"/> fritidsbostad	<input type="checkbox"/> jord- eller skogsbruk
	<input type="checkbox"/> något annat, ange vad		
Under- skrift	Ansökan omfattar även i tillämpliga delar sid 2. Samtliga sökande skall skriva under denna ansökan. Om någon fastighet har flera delägare skall samtliga skriva under ansökan. Handläggningen underlättas om också alla andra som berörs av förrättningen skriver under.		
	Sökande <i>Tore Nordqvist</i>	Sökande	
	Sökande	Sökande	
	Sökande <i>Elisabeth Nordqvist</i>	Sökande	

Bebyggelse, tillstånd, dispenser	<input type="checkbox"/> Området är bebyggt med	
	<input type="checkbox"/> Området är obebyggt	<input type="checkbox"/> Byggnadslov har inte sökts <input type="checkbox"/> Byggnadslov eller dispens har sökts men ännu inte beviljats
	<input type="checkbox"/> Byggnadslov eller dispens har beviljats den	<input type="checkbox"/> Förvärvstillstånd finns
	<input type="checkbox"/> Positivt förhandsbesked om byggnadslov har erhållits den	<input type="checkbox"/> Tillstånd eller yttrande från vägförvaltningen finns
Kopia av karta och handlingar	Ett exemplar av karta och handlingar erhålls utan extra kostnad	
	Extra kopia av karta och handlingar sänds till	Betalas av
Förrättningskostnader	För lantmäteriförrättning utgår avgift enligt särskild prislista som finns hos fastighetsbildningsmyndigheten. Avgift utgår till viss del även om det som ansökan avser inte går att genomföra (avvisade, inställda ärenden). Är Ni överens om hur förrättningskostnaderna skall fördelas, så ange det här (En blivande köpare - kontrakt ännu inte skrivet - kan inte ta på sig att betala förrättningskostnaderna.)	
Andra som berörs ²⁾	Namn	Personnummer (om det är känt)
	Postutdelningsadress	Telefon bostaden (även riktnr)
	Postnummer och ortnamn	Telefon arbetet (även riktnr)
	Ägare till följande fastigheter eller delar av fastigheter	
	Namn	Personnummer (om det är känt)
	Postutdelningsadress	Telefon bostaden (även riktnr)
	Postnummer och ortnamn	Telefon arbetet (även riktnr)
	Ägare till följande fastigheter eller delar av fastigheter	
Överlåtelsehandling	Finns köpehandling, skriftlig överenskommelse e d ?	
	<input type="checkbox"/> Ja, daterad den	<input type="checkbox"/> Nej
Värdeintyg	<input type="checkbox"/> Jag vill att lantmäteriet upprättar överlåtelsehandling	
	<input type="checkbox"/> Jag vill att lantmäteriet upprättar värdeintyg	
Lagfart	<input type="checkbox"/> Jag vill att lantmäteriet ansöker om lagfart	
Övriga upplysningar		
Myndighetens anteckningar	Handläggningen av förrättningen överläts på	Övriga anteckningar

2) Ägare till fastighet som påverkas, innehavare av servitut eller nyttjanderätt som kan påverkas, person som har köpt eller skall köpa område som skall avstyckas.

- Bifoga bestyrkta kopior av de handlingar Ni här ovan kryssat för att Ni har.
- En köpehandling e d kan bli ogiltig om inte en bestyrkt kopia av den sänds in.

Handling som delges¹ Kallelse till sammanträde Delg nr **105841** Exp datum¹

Handling som delges¹ ansökan om ärendet Delg nr **1** Exp datum¹ **84-06-14**

Den som avses med delgivning (sakägare m m)	Delg nr	Annat delgsätt och expdatum	Delg bevis ink	Medd enl 12 el 13 § DL (datum)	Anm
För fastighet (område) Stocksbo 4:6 Elisabeth Nordqvist postl 3017 820 41 FÄRILA					
För fastighet (område) Stocksbo 4:25 John Erik Rune Andersson postl 3020 820 41 FÄRILA	1			19/6	
För fastighet (område)					
För fastighet (område)					
För fastighet (område)					
För fastighet (område)					

Lantmäteriet Bl 0240 b. 1980-12 40000 LiberFörslag 38-80585-5

¹ Ordinär delgivning om annat delgivningssätt ej anges

Handling som delges ¹		Delg nr	Exp datum ¹		
<input type="checkbox"/>	<input checked="" type="checkbox"/> Kallelse till sammanträde 1986-12-16	1-3	861205		
<input type="checkbox"/>	Handling som delges ¹ ansökan om ärendet <input type="checkbox"/>	Delg nr	Exp datum ¹		
Den som avses med delgivning (sakägare m m)	Delg nr	Annat delg sätt och expdatum	Delg bevis ink	Medd enl 12 el 13 § DL (datum)	Anm
För fastighet (område) Stocksbo 4:6 sökande	1		10/12		Närvar
Karin Anna Elisabeth Nordqvist P1 3017 820 41 FÄRILA					
För fastighet (område) Stocksbo 4:16	2		10/12		
Jan-Erik Färllin P1 3014 820 41 FÄRILA					
För fastighet (område) Stocksbo 4:25	3		11/12		Närvar
John Erik Rune Andersson P1 3020 820 41 FÄRILA					
För fastighet (område) för kännedom					
Byggnadsnämnden i Ljusdals kommun Box 700 827 00 LJUSDAL					
För fastighet (område)					
För fastighet (område)					

Lantmäteriet 81 0240 b 85-03 30000 Liber Blanketförlog 38-80585-5

¹ Ordinär delgivning om annat delgivningsätt ej anges

Ljusdals lantmäteridistrikt
S Järnvägsgatan 52 B
827 00 LJUSDAL
Tel 0651-14060

Datum

1986-12-05

Enhet och dnr X4.105841.....

Förrättningslantmätare
Rolf Hult
Upplysningar lämnas av

Förrättning

Fastighetsbestämning berörande Stocksbo 4:6, 4:16 och 4:25 i
Ljusdals kommun, Gävleborgs län

Sammanträde hålls

datum	tid	plats
1986-12-16	15.00	FBM:S kontor, adress se ovan.

Vid sammanträdet kommer att behandlas bl a

Som sakägare kallas Ni till sammanträdet.

Om Ni vid förrättningen företräds av ombud skall ombudet ha skriftlig fullmakt (se nedan eller bifogad blankett). Företrädare för bolag, förening e d skall ha registreringsbevis eller protokollsutdrag.

Om Ni inte kan komma till sammanträdet och inte heller kan företrädas av ombud och Ni vill veta vad som beslutats vid sammanträdet t ex om tid och plats för ett eventuellt nästa sammanträde, kan upplysningar därom erhållas genom förfrågan hos förrättningslantmätaren.

Uteblir sökanden från det första förrättnings-sammanträde till vilket han kallats, skall ansöknigen anses återkallad, om inte sökanden anmält laga förfall eller det är uppenbart att han vidhåller ansöknigen (4 kap 32 § fastighetsbildningslagen).

Enligt uppdrag

Signeta Svequian

FULLMAKT (får inte avskiljas från kallelsen)

Fullmakt för (namn på ombudet)

att vara ombud vid förrättningen¹⁾. Ombudet har rätt att sätta annan i sitt ställe.
(Stryk det som inte gäller).

Ort och datum

Namnteckning av den(de) som lämnat fullmakt

Namnteckningen(arna) behöver inte bevitnas

¹⁾ Avser även rätt att underteckna överenskommelser o d

Åtgärdstyper Frgt <i>Fbst</i>		Berörda fastigheter Stocksbo 4:6, 4:25		Registerområde Ljusdal	
Kommunkod (4) 2161		Kommunnamn (20) Ljusdal		Sökande Elisabeth Nordqvist	
Åtgärdstyper, kod 19		Projektnr (8)		Ink datum (6) 84-06-12	
Ink datum (6) 84-06-12		Sökande p1 3017 820 41 FÄRILA			
<input type="checkbox"/> Flera sökande					
Aktbilaga	Datum	Vidtagen åtgärd eller inkommen handling ¹		Anmärkningar	
KA1, KA2		Förrättningskarta		Antal blad	
		<input checked="" type="checkbox"/> Upprättad		2	
		<input type="checkbox"/> Inte upprättad			
BE1, BE2		Beskrivning			
		<input type="checkbox"/> Fastighetsrättslig beskrivning i särskild aktbilaga (BE)			
		<input checked="" type="checkbox"/> Fastighetsrättslig beskrivning på förrättningskarta (KA)			
		<input checked="" type="checkbox"/> Teknisk beskrivning i särskild aktbilaga (BE)			
		<input type="checkbox"/> Teknisk beskrivning på förrättningskartan (KA)			
A	84-06-12	Ansökan			
B	840614	delg av ans till Rune Andersson			
	-"-	delg.fört.			
	1 861205	Kallelse			
C	-"-	delg.fört.			
PR	861216	Suutr. FÖR avslutas. Protokoll			
<input type="checkbox"/> Forts på tillägsblad					

¹ Protokoll bilägs som aktbilagor PR 1, PR 2 osv i kronologisk ordning

Underrättelse till byggnadsnämnden (BN)

<input type="checkbox"/> BN underrättad om förrättningen	Datum, sign	Samråd med BN	Datum, sign
<input checked="" type="checkbox"/> BN underrättad om sammanträdet den 86-12-16, 86-12-05 Ag-s		<input type="checkbox"/> Med BN:s företrädare	
<input type="checkbox"/> BN underrättad om sammanträdet den		Titel, namn:	
<input type="checkbox"/> BN underrättad om förrättningens avslutande		Resultat av samrådet med BN	
		<input type="checkbox"/> Ingen erinran	<input type="checkbox"/> Uttalande se aktbil
		<input type="checkbox"/> Yttrande inhämtas	<input type="checkbox"/> BN:s synpunkter se nedan

Anteckningar om samråd (också datum och sign)

Expeditioner från FBM	Exp datum, sign	Expeditioner från FBM	Exp datum, sign
<input checked="" type="checkbox"/> Akt till LSt/FRM inom 1 v	86-12-19 Ag-s	<input type="checkbox"/> Underrättelse till IM om likvid m m (27 § FBLK)	
<input type="checkbox"/> Akt till FRM efter 4 v		<input type="checkbox"/>	
<input type="checkbox"/> Akt till LSt/FRM, förrättn godk		<input type="checkbox"/>	
<input checked="" type="checkbox"/> Aktkopia till ÖLM f v b	-u-	Vid sammanläggning	
<input checked="" type="checkbox"/> Aktkopia till sakägaren	89-02-27 AS	<input type="checkbox"/> Underrättelse till IM om ansökan	
<input type="checkbox"/>		<input type="checkbox"/> Begäran till IM om yttrande	
<input type="checkbox"/> Fastighetsbildningsbeslut till LSt inom 1 v (25 § FBLK)		Bifogade handlingar:	
<input type="checkbox"/> Tillståndsbeslut till LSt inom 1 v (25 § FBLK)		<input type="checkbox"/>	
<input type="checkbox"/> Begäran om reg till FRM		<input type="checkbox"/>	
<input type="checkbox"/> Akten bifogas		<input type="checkbox"/> Underrättelse till IM om f-beslut	
<input type="checkbox"/> Akten bifogas ej		<input type="checkbox"/> Underrättelse till IM om att sökt sml ej skall genomföras	
<input type="checkbox"/>			

FBM:s BESLUT OM
INSTÄLLANDE AV
FÖRRÄTTNINGEN

Ansökningen återkallad. Förrättningen inställes. Förrättningskostnaderna skall betalas av

Den som är missnöjd med beslutet får anföra besvär hos fastighetsdomstolen i länet inom fyra veckor från denna dag.

(Datum)

(Förrättningslantmätare)

Beslutet godkännes. Jag/vi har inte överlåtit område som ansökningen avsåg. (Stryks om meningen inte gäller.)

(Sökande)