

# Karta

över ett område å  
fastigheten

## Hammarby 5<sup>21</sup>

i Väddö socken, Stockholms län;

(med gränsbestämning)

upprättad vid avstyckning år 1949 av

### Avstyckningsbeskrivning

Bet. å kartan	Ägoslag m. m.	Areal					
		Irrösningsj.			Avrösningsj.		
		Hektar	Ar	Kvm	Hektar	Ar	Kvm
1	Åker		15	40			
	Summa		15	40			

*[Signature]*  
Distriktslantmätare.

Med den avstyckade ägolotten följer delaktighet med 50 % i styckningsfastighetsens alla andelar i samfällda vägar, undantag, odelat fiske och andra rättigheter och förmåner, som kunna tillhöra styckningsfastigheten.

#### Servitut:

Med den avstyckade ägolotten följer samma rätt att använda vägar enl. byggnadsplanen, som kan anses tillkomma styckningsfastigheten.

#### Koordinatförteckning

Punkt	x	y
1 rg	50854 66	42635 53
2 grn	922 62	640 03
3 rg	914 40	593 86
4 "	946 50	580 27
6 "	907 81	556 40
8 fp	956 22	635 33

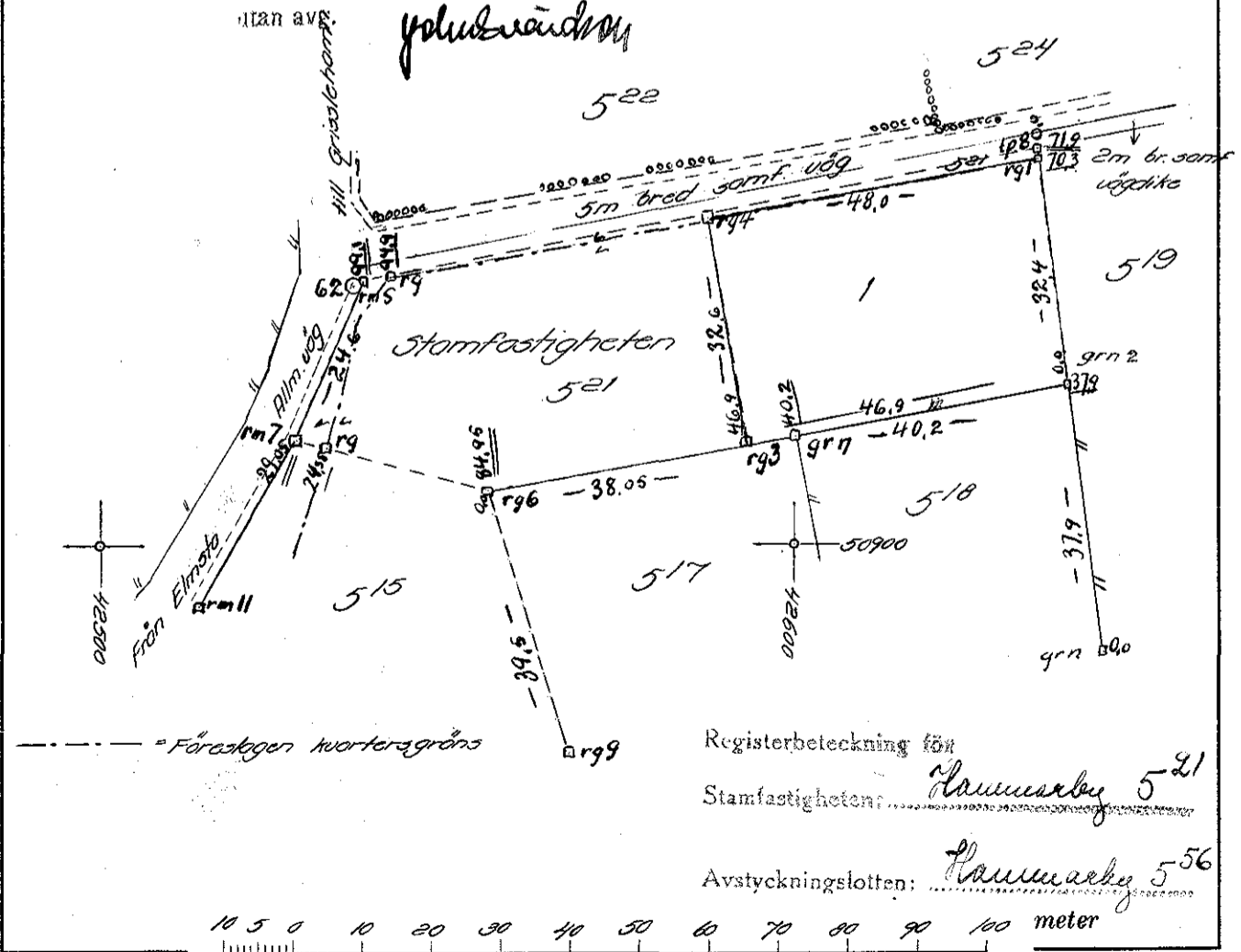
Gränsbestämningen avser sträckorna  
8-1-2-3-6

§. 322. År 1949 den 25 augusti blev den i enlighet med denna karta verkställda avstyckningsförordning fastställd av Sverlantmätaren i Stockholms län; betygar

På ämbetets vägnar:

utan avse

*[Signature]*



Registerbeteckning för

Stamfastigheten: *Hammarby 5<sup>21</sup>*

Avstyckningslotten: *Hammarby 5<sup>56</sup>*

10 5 0 10 20 30 40 50 60 70 80 90 100 meter



Akt nr:  
**01-VÄD-1145**

\*AU\$01-V\$ED-1145\*

den 13 MAJ 1949

JD 2:114

D.-Nr 421

## HANDLINGAR

angående avstyckning från fastigheten

9/682 mtl. Hammarby 5<sup>e</sup>l

litt Ip

med gränsbestämning

i Vaddö socken av Stockholms län,

upprättade år 1948-49

av

Dag Hannerz

Distrikts lantmätare.

Akten består av 1 band handlingar  
innehållande 24 skrivna sidor jämte  
1 karta (i akten)

1

Inkom till lantmäterikontoret  
i Stockholms län

den 24 AUG. 1949

JD 2:114

Utdrag av protokoll angående jorddelnings-  
förrättningar, hållet inför ägodelnings-  
domaren i Norra Roslags domsaga den 15  
juli 1949.

§ 37.

Med skrivelse, som den 27 maj 1949 kommit ägodelningsdoma-  
ren tillhanda, hade överlantmätaren överlämnat handlingar och  
karta till en av distriktslantmätaren Dag Hannerz i samband  
med avstyckning från Hammarby 5<sup>21</sup> i Vuddö socken verkställd  
gränsbestämning mellan styckningsfastigheten, å ena sidan, samt  
Hammarby 5<sup>17</sup>, 5<sup>18</sup> och 5<sup>19</sup>, å andra sidan.

I skrivelsen hade överlantmätaren förklarat, att verkställd  
granskning icke givit anledning till anmärkning mot ifrågavarande  
gränsbestämning.

Det antecknades, att herr Tage Mattsson <sup>Bräsfjärden, Vuddö</sup> utsetts att mottaga  
avskrift av förrättningshandlingarna.


Ägodelningsdomaren meddelade

Slutligt beslut.

Då vid nu företagen prövning anledning icke förekommer  
till annat än att gränsbestämningen är lagligen beskaffad, fast-  
ställer ägodelningsdomaren densamma, varom bevis skall åtecknas  
kartan och handlingarna.

Utan avgift.

På domarämbetets vägnar:



Överlantmätaren.

Protokoll rörande avstyckning från fastigheten 9/682 mantal Hammar-

by 5<sup>21</sup> litt. Ip

i Omröda Utomplansbestämmelseområde i Vaddö socken Stockholms län.

1 §.

Ar 1948 den 20 juli inställde sig å förrättningsstället undertecknad distrikts-lantmätare för förrättningsens företagande till handläggning och hade därvid tillstädeskommit:

Förrättningsledarna Tage Mattsson och Arthur Linderis, vilka tillsammans förvärvat fastigheten av dess ägare Fru Augusta Jansson och ingenjören Torsten Jansson.

2 §.

Ansöknings om förrättningen upplästes och bilades protokollet.

Se bil. A.

3 §.

Antecknades, att anledning till jäv mot förrättningsmannen icke förekom samt att biträde av gode män icke ansågs erforderligt.

4 §.

Företeddes:

- 1/ Jordregistret över Hammarby.
- 2/ Byggnadsplanförslaget över Omröda samhälle.
- 3/ Koningens Befallningshavandes resolution den 27 maj 1948 med tillstånd att verkställa avstyckning å fastigheten med tillhörande kartskiss.
- 4/ Köpekontrakt den 12 december 1947, utvisande att Mattsson och Linderis förvärvat fastigheten, se Bilaga B.

5 §.

Sakägarna bestämde:

att styckningen skulle omfatta den östra halvan av fastighetens skifte, som byggnadsplaneförslaget och den i dispensärendet till K. B. ingivna skissen visar

och att med det avstyckade området skulle följa delaktighet med 50% i styckningsfastighetens alla andelar i samfälliga vägar och undantag samt i odelat fiske och andra rättigheter och förmåner, som kunna tillhöra styckningsfastigheten samt dessutom samma rätt att använda vägar enligt byggnadsplanen, som kan anses tillhöra styckningsfastigheten.

Den återstående samfastigheten skall tilldelas den del av styckningsfastighetens område, som eventuellt ingår i vägmärk enligt planen och alltså ej får avstyckas

6 §.

Härefter företogs utredning rörande de omständigheter, som kunde vara av beskaffenhet att inverka på frågan, huruvida tillstånd till den ifrågasatta avstyckningen borde meddelas eller icke.

Över vad härvid förekommit upprättades skriftlig redogörelse.

Se bil. C

7 §.

Förrättningsmannen avgav följande

Utlåtande.

Den begärda avstyckningen är att hänföra till sådan, som avses i 19 kap. 4 § andra stycket jorddelningslagen, och, på sätt framgår av den ovan under 6 § intagna redogörelsen, överensstämmer densamma med vad nämnda lag innehåller såsom villkor för att sådan avstyckning må ske.

På grund härav och då i övrigt intet förekommit, som kan utgöra hinder mot den föreslagna avstyckningen, prövar förrättningsmannen skäligen meddela tillstånd till densamma.

8 §.

Antecknades, att anledning att underställa utlåtandet Ägodels-  
ningsrättens prövning ej förekom.

9 §.

Förrättningsmannen beslöt, att genom ny mätning i skalan 1:1000 nya kartor skulle upprättas

..... *och Stambastigheten* omfattande endast  
det till avstyckning föreslagna området *(jämte vad som i övrigt enligt*  
19 kap. 19 § jorddelningslagen var nödigt. Sakägarna ..... förklarade sig  
icke hava något att erinra häremot.

10 §.

Bestämmande av gräns mot fastighet, som icke ingår i avstycknings-  
förrättningen, påfordrades ~~av~~ av sakägarna *belräffande samtliga grän-*  
*ser mot påmonande fastighet*

11 §.

*Mattsson* ..... utsågs att emottaga avskrift av för-  
rättningshandlingarna och kopia av kartan ..... *och* ..... anhöll .....  
att berörda avskrift måtte tillställas *hanan* ..... mot postförskott  
å kostnaderna för förrättningen.

12 §.

*Statseverket*  
~~Förrättningsmannen~~ tillkommande gottgörelse för förrättningen  
skulle jämte övriga förrättningskostnader gäldas av *Linderis med*  
*hälften och Mattsson med hälften.*

13 §.

I samråd med närvarande sakägare beslöt förrättningsmannen, att,  
sedan utstakning och utmärkande av styckningslinjerna ävensom upp-  
mätning av området verkställets, karta upprättats och arealuträkning  
utförts, skulle, därest laga hinder ej mötte, förrättningen ~~avslutas i~~  
~~förrättningsmannens tjänstlokal~~ *färsättas med gränsbe-* dagen  
*den Stämningssammanträde efter nya kallelser.*

*Vaddö* den *20 juli* 1948

På tjänstens vägnar:

*[Signature]*  
Distriktslantmätare.

Såsom sakägare underskriva; gällande bestämmel-  
serna i 5 § härövan, som förening oss emellan:

*Arthur Linderis* ..... *Jage Mattsson* .....

~~14 §.~~

~~Ar 19 den~~ .....

~~Vid det till denna dag utsatta sammanträdet hade  
sakägare kommit tillstädes.~~





14 §.

År 1949 den 7 april inställde sig åter å förrättningsstället undertecknad distriktslantmätare för förrättnings fortsättande och hade därvid efter kungörelse, se Bil. nr. 1.

och kallelser inställt sig förutom Linderis och Mattsson ~~inställt sig~~ rågrannarna, ägaren av Hammarby 5<sup>17</sup> Ake Gunnarsson genom fadern Gunnar Andersson, enligt fullmakt, se Bil. nr. 2.

ägaren av Hammarby 5<sup>18</sup> Gunnar Andersson personligen samt ägaren av angränsande Hammarby 5<sup>19</sup> Mautitz A. Pettersson .

Vid sammanträdet företeddes en av K.B. given resolution, i vilken K.B. givit tillstånd till avstyckningen, se bil. nr 3.  
15 §.

Dagens sammanträde avsåg gränsbestämning mellan styckningsfastigheten å den ena sidan samt angränsande Hammarby 5<sup>17</sup>, 5<sup>18</sup> och 5<sup>19</sup> å den andra sidan.

Jäv emot förrättningslantmätaren kunde ej utrönas.

16 §.

Till dagens sammanträde hade mätning, markering och upprättande av karta å skalan 1:1000 skett och hade gränserna utstakats i enlighet med den den 18 oktober 1909 fastställda ägostyckning, vid vilken gränserna tillkommit. Sakägare och rågrannar förenade sig om de vid förrättningen utstakade gränserna och förklarade sig godkänna desamma, vilket skulle bekräftas genom underskrift å detta protokoll.

17 §.

Kostnaderna för gränsbestämningen skulle fördelas med 50% å Linderis och Mattsson gemensamt samt med 17 % på vardera Hammarby 5<sup>17</sup> och 5<sup>18</sup> samt 16% å Hammarby 5<sup>19</sup>.

18 §.

Avstyckning och gränsbestämning skulle slutas i distriktets expedition å dag och tid, varom sakägarna skulle underrättas.

Hammarby, Väddö den 7 april 1949

På tjänstens vägnar:

[Signature]  
Distriktslantmätare.

Protokollet för den 7 april 1949 är för oss uppläst och justeras som ovan, gällande överenskommelsen om gränserna i 16 § härövan som förening oss emellan:

[Signature] [Signature]  
Artur Linderis Mautitz A. Pettersson

Bestyrkes i tjänsten:

[Signature]

§ 19.

Ar 1949 den 25 april.

Vid det till denna dag utsatta sammanträdet hade ingen sakägare kommit tillstädes.

§ 20.

Här skulle antecknas,

att arealen av det avstyckade området därvid befunnits utgöra 0,1540 hektar,

att arealen av den återstående stamfastigheten Hammarby 5<sup>21</sup> därvid befunnits utgöra 0,1878 hektar, varav dock en del utgjorde väg enl. byggnadsplaneförslaget,

att den vid förrättningen bestämda gränsen mot angränsande fastigheterna Hammarby resp. 5<sup>17</sup>, 5<sup>18</sup> och 5<sup>19</sup> vid förrättningen blivit utstakad och markerad,

att avstyckningsbeskrivning tecknats å kartan,

att kostnaderna för gränsbestämningen upptagits i särskild sluträkning, samt

att statsverket tillkommande gottgörelse för avstyckningsförrättningen jäml. 5 § 2) prov. taxan uppgick till 60 kronor.

§ 21.

Förrättningarna såväl gränsbestämningen som avstyckningen förklarades avslutade med tillkännagivande, att avskrift av förrättningshandlingarna komme att inom femton dagar härefter tillställas vederbörande, samt att den, som vore missnöjd med under densamma meddelade beslut eller vidtagen åtgärd ägde att fullfölja talan däremot hos Norra Roslags domsagas ägodelningsrätt genom till ägodelningsrätten ställda besvär, som skulle ingivas eller genom bud inlämnas till ägodelningsdomaren inom trettio dagar härefter eller på klagandens eget äventyr med posten insändas så tidigt, att de komme myndigheten tillhanda inom ovannämnda tid. Vidare tillkännas att klagande borde i besvärslaga tydligt ange det beslut mot vilket talan fördes, ävensom uppgiva sin postadress.

Norrtälje den 25 april 1949.

På tjänstens vägnar:

  
Distriktslantmätare.

§37. Ar 1949 den 15 juli blev den i enlighet med dessa handlingar verkställda gränsbestämningen av ägodelningsdomaren i Norra Roslags domsaga till framtida efterrättelse fastställd. bebyggas  
Deb. å prot. På domstolens vägnar:



Dnr: 421  
Ink. den 4 12 1948  
till Distriktslantmätaren  
Norrtälje

Bilaga A.

7

Till

Lantmätaren i Waddö distikt.

Vi undertecknade Artur Linderis i Norrsund och Tage Mattsson  
Prästgården, få härmed vördsamt anhållä om delning <sup>av</sup> oss till-  
höriga fastigheten Hammarby 5<sup>21</sup>, som vi enligt köpekontrakt  
av den 12 dec. 1947 köpt av änkefru A. Jansson i Elmsta och  
Civilingenjör T. Jansson Södersund Waddö.

Waddö den 7 jan. 1948.

*Artur Linderis*

*Tage Mattsson*

Avskrift.

Bilaga B.K ö p e k o n t r a k t .

Vi änkefru Augusta Jansson och civilingenjör Torsten Jansson, Wäddö, upplåta härmed och försälja till herr Tage Mattsson och herr Artur Linderis Wäddö vår fastighet Hammarby 5<sup>21</sup> eller 9/682 mtl. Hammarby N:o 5 litt. Ip i Wäddö socken Stockholms län, vilket område är bestämt till sina gränser på en av kommissionslantmätare C.A. Rydberg år 1909 upprättad karta.

1. Köpeskillingen är bestämd till Fyratusentrehundratjugofem /4325:--/ Kronor att erläggas före den 15 jan 1948.
2. Då köpeskillingen erlagts, utfärdas kvitterat köpeberv varefter köparne på egen bekostnad söker lagfart.
3. Området säljes i befintligt skick.
4. Köparne äga rätt att söka anslutning till kloakledning, som finnes anordnad för området och angränsande områden på villkor, som av delägarna bestämmas.
5. Säljarne förbehålla sig rätt att över ovannämnda område Hammarby 5<sup>21</sup> draga avslutningsledningar till ovan nämnda kloakledning för sig själva eller efterkommande ägare av angränsande områden utan ersättning till köparne.
6. Området försäljes fritt från besvärande penninginteckningar. Gravationsbevis uttages av köparne på deras bekostnad.
7. Till området hör delaktighet i byns gemensamma rättigheter och samfälligheter enligt lag.
8. Området skall användas till bostadsbebyggelse och skall husen så placeras att skada ej kan uppstå för angränsande områden. Vid husens placering skall säljarens mening och samtycke inhämtas.
9. Skulle genom pågående av länsarkitekten utförd planering i samhället områdets gränser bli förändrade eller del därav bli tagen i anspråk för väg eller dylikt äro säljarne ej skyldige erlägga ersättning härför eller godtaga återgång av köpet.
10. Köparne bekosta områdets inhägnande och uppsättande av råstenar.

Wäddö den 12 dec. 1947.

A. Jansson

Artur Linderis

T. Jansson

Tage Mattsson


Bevittnas:

9  
Köpesumman enl. detta kontrakt är denna dag tillfullo betald.

Waddö 7 jan. 1948.

T. Jansson

Avskriften bestyrkes i tjänsten:

A handwritten signature in cursive script, appearing to read 'T. Jansson', written over a faint, illegible stamp or text.

RedogörelseBilaga C.

för verkställd utredning rörande ifrågasatt avstyckning från fastigheten 9/682 mantal Hammarby 5<sup>21</sup> litt. Ip i Vaddö socken av Stockholms län.

Nämnda fastighet, som ligger inom område i Elmsta inom vilket K.B. i länet fastställt särskilda utomplansbestämmelser och jämväl inom område för vilket finnes upprättad ännu ej fastställd byggnadsplan, har tillkommit vid en den 18 oktober 1909 fastställd ägostyckning och innehåller i ett skifte 0,3460 hektar.

Till fastigheten torde höra andel efter mantalet i vissa samfälligheter.

Från fastighetens ovan angivna ägovidd har förut ej avskilts någon mark.

Huru avstyckningen skall ske framgår av 5 § i förrättningsprotokollet, vari också finnas intagna bestämmelser rörande avstyckningslottens och stamfastighetens rätt till väg.

Avstyckningen sker i enlighet med byggnadsplaneförslaget och skall sökanden söka dispens från gällande arealförbud.

Genom avstyckningen uppstår två lämpliga bostadsfastigheter.

Hammarby, Vaddö den 20 juli 1948.

På tjänstens vägnar:

  
Distriktslantmätare

## Kungörelse.

Lantmäterisammanträde hålles hos Artur Linderis, Norrsund,


tors dagen den 7 april 1949 kl. 10.00

angående gränsbestämning omkring fastigheten Hammarby 521.

Härvid förekommer till behandling bland annat:


Sakägare anmanas att vid sammanträdet förete tillgängliga åtkomsthandlingar, handlingar rörande servitut samt kartor och lantmäterihandlingar angående jord, som beröres av förrättningen.

Norrtälje den 8 mars 1949.

På församlingens vägnar:  
  
 Distrikts lantmätare

Anslaget i laga ordning i Väddö

församling den 20 mars 1949, inlyggar:

  
 Kyrkoherde v. Pastor-Komminister Kyrkoadjunkt

Avskrift.

Fullmakt för min fader Gunnar Andersson att vid gränsbestämningen  
den 7/4 1949 föra min talan gällande fastigheten Hammarby 5<sup>17</sup>.

Väddö den 6/4 1949


Åke Gunnarson

Åke Gunnarsons namnteckning bevittna

C.J. Nilsson

Viktoria Nilsson

Avskriften bestyrkes i tjänsten:

A handwritten signature in black ink, appearing to read 'Gunnar Andersson', written over the text 'i tjänsten:'. The signature is stylized and somewhat cursive.



67/1786 ASD.

Länsstyrelsens i Stockholms län resolution i ärende, varom nedan vidare förmäles; given Stockholm å landskansliet den 27 maj 1948.

I en den 17 april 1948 hit ingiven framställning hava Tage Mattsson och Artur Linderis med bifogande av karts<sup>21</sup>kiss, utvisande förslag till uppdelning av fastigheten Hammarby 5 i Väddö socken i två områden, anhållit om tillstånd till avstyckning i enlighet med nämnda förslag.

I ärendet hava överlantmätaren och länsarkitekten i länet avgivit infordrade yttranden.

Vad handlingarna innehålla har länsstyrelsen tagit under övervägande, och aktar länsstyrelsen - som den 6 augusti 1936 förordnat att i avvektan på byggnadsplans fastställande avstyckning icke finge ske utan länsstyrelsens tillstånd inom bland annat denna del av Väddö socken - skäligen meddela tillstånd till uppdelning av ifrågavarande fastighet på sätt angivits å ovannämnda karta.

För den av länsarkitekten i länet verkställda granskningen förpliktas Tage Mattsson att till länsstyrelsen erlägga en avgift av tjugu kronor, vilken avgift skall debiteras å denna expedition.

Den, som icke åtnöjes med beslutet angående granskningsavgiften, äger att däruti hos Kungl. Maj:t i underdånighet söka ändring genom besvär, vilka, av den klagande själv eller lagligen befullmäktigat ombud underskrivna, skola till Kungl. Kommunikationsdepartementets expedition ingivas senast å trettionde dagen efter härv erhållen del, den dagen oräknad, då sådant sker, eller ock, om helgdag då inträffar, å nästa söckendag därefter, vid vilka besvär skall fogas bevis om tiden, då beslutet blivit klaganden delgivet; varande dock klagande även med-

Granskningsavgift tjugu kronor.

Tage Mattsson, Prästgården, Väddö.

... på eget äventyr i betalt brev med allmänna posten besvären till  
Kungl. departementet insända.

... givet att på eget äventyr i betalt brev med allmänna posten besvären till

Kungl. departementet insända.

... på länsstyrelsens vägnar: (Olof Ljungström)

... (Olof Ljungström)

... (Olof Ljungström)

...

...

...

...

...

...

...

...

...

...

...

...

...

...

...

...

...

...

...

...

...

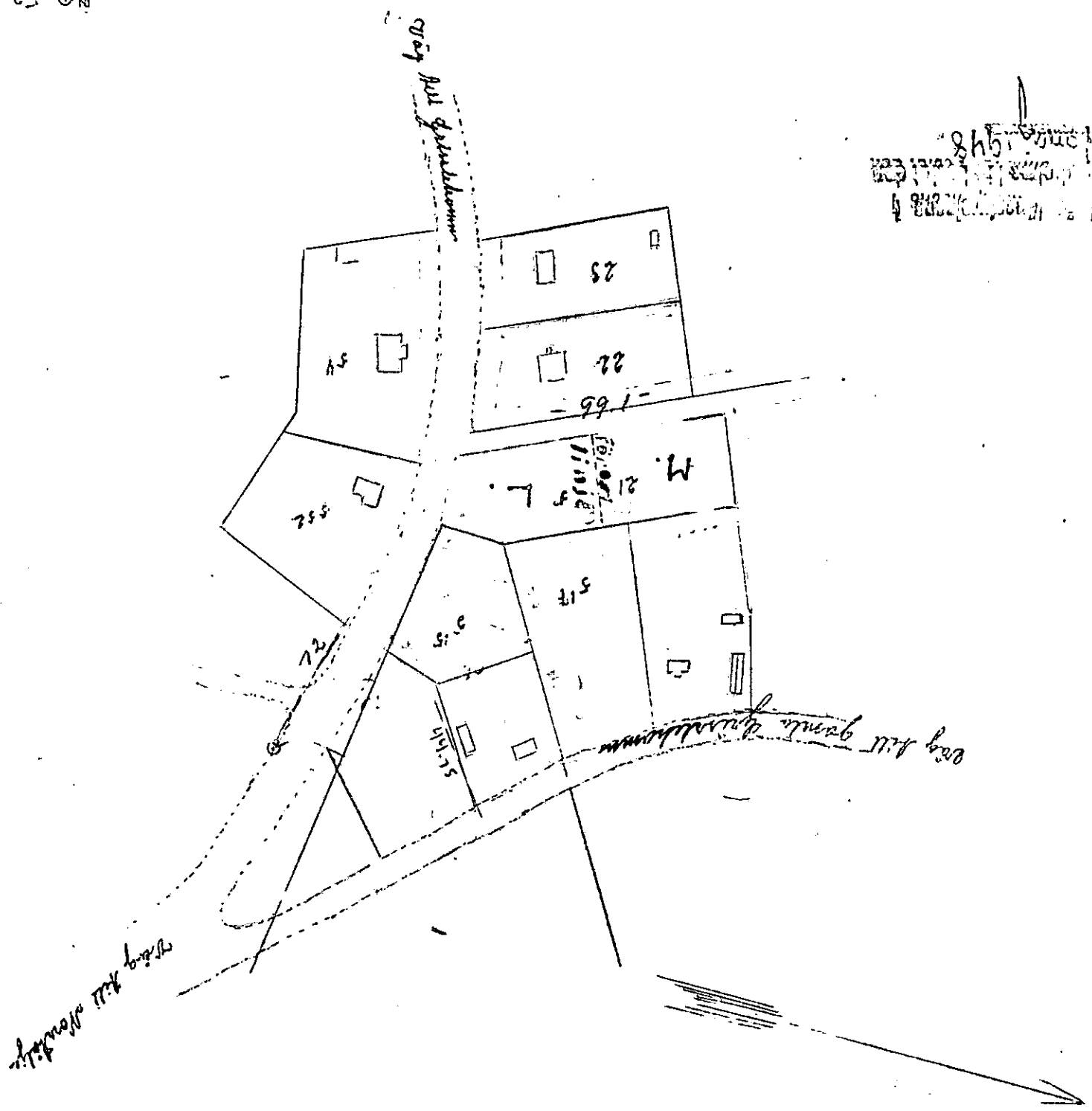
...

...

...

84-101/53 53

84-101/53  
100-100-100-100  
100-100-100-100  
100-100-100-100



Punkt	Riktning			cos/sin	Längd	x		y		Anmärkning
061	35	20	5	0,						
062	253	47	5			50936	93	42536	96	
				+ 0,17688						
	88	68	0		100	21				
1	rg			+ 0,98423						
				0,			954	66	638	53
				0,						1-2 = 32.35 (32.4)
				0,						1-8 = 1.57 (1.60)
061	35	20	5	0,						
062	273	57	5	0,						
				- 0,13748						
	108	78	0		104	12				
2	grn			+ 0,99050						
				0,			922	62	640	03
				0,						2-3 = 46.90 (46.9)
061	35	20	5	0,						
062	288	77	5	0,						
				- 0,36783						
	123	98	0		61	25				
3	rg			+ 0,92989						
				0,			914	40	593	86
				0,						3-4 = 32.50 (32.50)
				0,						3-6 = 38.04 (38.05)
061	35	20	5	0,						
062	253	07	5	0,						
				+ 0,18306						
	88	28	0		52	25				
4	rg			+ 0,98310						
				0,			946	50	588	27
				0,						4-1 = 47.96 (48.00)
061	35	20	5	0,						
062	226	02	5	0,						
				+ 0,57205						
	61	23	0		1	40				
5	rm			+ 0,82022						
				0,			937	73	538	05
				0,						5-7 = 24.60 (24.6)
				0,						5-6 = 35.10
061	35	20	5	0,						
062	327	22	5	0,						
				- 0,83086						
	162	43	0		35	05				
6	rg			+ 0,55648						
							907	81	556	40
										6-9 = 39.46 (39.50)
										6-7 = 29.05 (29.05)

Koordinatberäkning.

Punkt	Riktning	cos/sin	Längd	x	y	Anmärkning
061	35 20 5	0,				
062	252 47 5	0,		50936 93	42536 90	
	87 68 0	+ 0,19232	100 30			
8	fp	+ 0,98138		956 22	635 33	8-5 = 99.03 (99.1)
		0,				
		0,				
061	35 20 5	0,				
062	388 76 2	0,				
	223 96 7	- 0,93997	23 42			
7	rm	- 0,36779		915 15	528 29	7-11 = 27.20 (27.2)
		0,				
		0,				
062	235 20 5	0,				
061	51 73 5	0,		50852 81	42484 98	
	86 94 0	+ 0,20371	84 60			
199		+ 0,97903		870 04	567 81	9-10 = 37.55 (37.55)
		0,				
		0,				
062	235 20 5	0,				
061	60 64 5	0,				
	95 85 0	+ 0,06514	48 13			
10359		+ 0,99788		855 94	533 01	10-11 = 40.42 (40.40)
		0,				10-12 = 3.57 (3.60)
		0,				
062	235 20 5	0,				
061	59 0 5	0,				
	41 11 0	+ 0,79865	48 81			
1011		+ 0,60180		891 79	514 35	11-7 = 27.21 (27.20)
		0,				11-13 = 71.82 (71.85)
		0,				
		0,				
		0,				
		0,				

Punkt	Riktning		cos/sin	Längd	x		y		Anmärkning
062	23520	5	0,						
061	65065		- 0,00424						
	100270		+ 0,99999	49 30					
12	9cm		0,		852 60	534 28		12-13 = 61,11 (61.10)	
			0,						
062	23520	5	0,						
061	18531	5	- 0,94850						
	220520		- 0,31677	23 85					
13	9cm		0,		830 19	477 42			
			0,						
062	23520	5	0,						
061	593	5	+ 0,79836						
	41140		+ 0,60218	24 44				14-11 = 24,37 (24.40)	
14	cm		0,		872 32	499 70		14-19 = 40,31 (40.35)	
			0,					14-13 = 47,65	
			0,						
3			0, från			593 86			
4			0,		946 50	588 27			
1			0,		954 66	635 53			
2			0,		922 62	640 03			
3			0,		914 40	593 86			
4			0,			588 27		2A = 3078,94	
			0,						
			0,						
			0,						
			0,						
			0,						
			0,						
			0,						
			0,						
			0,						
			0,						
			0,						
			0,						

*Areaberäkning  
5<sup>21</sup> avstyckat område fig 1*

*Arean utg<sup>2</sup> 0,1540 hektar*



Räkningen avsänd den 28 april 1949.

## RÄKNING

till Herr Artur Linderis, Norrsund, Väddö.

Där ej ersättning uttagits genom postförskott, skall betalning erläggas till lantmäteristyrelsen genom insättning å postgirokontonr 1 56 73 inom fyra veckor efter det att räkning eller annan underrättelse om betalningskyldigheten avsånts till vederbörande sakägare eller överlämnats till honom.

Vill betalningskyldig framställa anmärkning mot räkning, skall detta göras hos lantmäteristyrelsen, Box 1 63 31, Stockholm 16, snarast möjligt och senast inom tre veckor från det betalning erlagts.

Räkningens nummer skall angivas å inbetalnings- eller girokortets kupong.

DEBET

Dnr 421.				
<del>xxxx</del>				
Ersättning för avstyckning och i samband därmed verkställd gränsbestämning å fastigheten Hammarby 5 <sup>21</sup> i Väddö socken av Stockholms län.				
Gränsbestämningen:				
Kallelser och kungörelser 6 st å 50 öre 3:-- höjt med 25 %			3:75	
Enl. dagarvodesberäkning				
Sammanträde, utstakning, markering.				
Dlm å dagarvode			10:--	
Mt Rydberg å dagarvode			7:50	
Avskrift av handlingar 1 sid. å 55 öre höjt med 25 %			--:69	
Summa			21:94	
För avstyckningen:				
Jäml. 5 § 2) prov. taxan				
1 ägolott om 0,1540 hektar			60:--	
Totalsumma			81:94	
Av ovanstående summor fördelas 21:94 på följande sätt:				
(17 § förrättningsprotokollet)				
Fastighet	Namn	%	summa	jämkat
Hammarby 5 <sup>21</sup>	Artur Linderis	25	5:48	3:--
" 5 <sup>21</sup>	Tage Mattsson	25	5:49	5:--
" 5 <sup>17</sup>	Åke Gunnarsson	17	3:73	4:--
" 5 <sup>18</sup>	Gunnar Andersson	17	3:73	4:--
" 5 <sup>19</sup>	Mauritz Pettersson	16	3:51	4:--
			21:94	22:--
60 kronor för avstyckningen fördelas sålunda:				
(12 § i förrättningsprotokollet)				
Artur Linderis 50 % 30:--				
Tage Mattsson 50 % 30:--				
Summa 60:--				
Likviden till statsverket blir sålunda:				
Namn och adress	avstyckning	gränsbest.	summa	
	kr	kr	kr	
Artur Linderis, Norrsund, Väddö	30:--	5:--	35:--	
Tage Mattsson, Prästgården, "	30:--	5:--	35:--	
Åke Gunnarsson, Hammarby, "		4:--	4:--	
Gunnar Andersson, "		4:--	4:--	
Mauritz Pettersson, "	2	4:--	4:--	
Summa			60:--	22:--
Inga förskott av statsmedel. Dagarvodena beräknade jäml. 7 § prov. taxan.				82:--