

INKOM 170821-
10 JULI 75 1325 75
LÄNSSTYRELSEN
STOCKHOLMS LÄN

Bengt Strandberg
Sekreterare

Stadsplanebestämmelser tillhörande förslag till stadsplan för del av Östra Fågelsången i Norrtälje församling och kommun upprättat å stadsarkitektkontoret, Norrtälje i januari 1975.

§ 1. Stadsplaneområdets användning

Byggnadskvarter:

Med B betecknat område får användas endast för bostadsändamål.

Specialområden:

Med Es betecknat område får användas endast för transformatorstation och därmed samhörigt ändamål.

Med Tp betecknat område får användas endast för parkeringsändamål.

§ 2. Mark som icke får bebyggas

Med punktprickning betecknad mark får icke bebyggas.

§ 3. Byggnadssätt

På med S betecknat område skall byggnad uppföras i gräns mot granntomt där sådan gräns förekommer inom området. Byggnad får dock uppföras indragen från gräns mot granntomt om detta provas vara förenligt med ett prydligt och ändamålsenligt bebyggande av kvarteret.

§ 4. Våningsantal

Å med romersksiffra betecknat område får byggnad uppföras med högst det antal våningar som siffran anger.

Å med n betecknat område får vind icke inredas utöver angivet våningsantal.

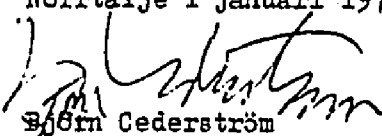
§ 5. Byggnads höjd


Å med II betecknat område får byggnad icke uppföras till större höjd än 6,5 meter.

§ 6. Taklutning

Å med siffra i triangel betecknat område får tak ges en lutning mot horisontalplanet av högst 14°.

Norrtälje i januari 1975


Björn Cederström
Stadsarkitekt


Ove Lundberg
Stadsplaneingenjör

NORRTÄLJE KOMMUN

Tillhör kommunfullmäktiges
i Norrtälje kommun beslut
1975-06-03 § 120

Bengt Strandberg
Sekreterare

Förslag till stadsplan för del av ÖSTRA FÅGELSÅNGEN

(delar av stg. 1248, 1244 C m.fl.)








i Norrtälje församling,



Upprättat å stadsarkitektkontoret i januari 1975.




Björn Cederström
BJÖRN CEDERSTRÖM
stadsarkitekt






Ove Lundberg
OVE LUNDBERG
stadsplaneingenjör








BETECKNINGAR

-  stadsplanegräns
-  gällande områdesgräns avsedd att bibehållas
-  gällande bestämmelsegräns avsedd att bibehållas
-  kvarters- eller annan områdesgräns
-  bestämmelsegräns
-  illustrationlinje
-  gräns mellan gata och park ej avsedd att fastställas

-  gata
-  park eller plantering

-  BS område för bostadsändamål, sammanbyggda hus
-  Es område för transformatorstation
-  Tp område för parkeringsändamål

-  mark som icke får bebyggas
-  gällande gatuhöjd, resp. gatuhöjd
-  antal våningar
-  ej vindinredning
-  taks lutning i grader

-  fastighetsgräns
-  fastighetsbeteckningar
-  befintliga hus
-  nivåkurvor
-  dike
-  staket, mur
-  väg

Grundkartan upprättad av fastighetskontoret,
mättningssektionen
Nils Berggren
NILS BERGGREN
mättningsingenjör

År 1975-12-02 fastställdes denna
stadsplanering på sätt länsstyrelsens beslut, sum-
ma åttio nio stycken och med enligt 159 § 3 st.
byrådsrådgivaren talan läda följande med nämnda be-
slut, varför delsammas ändradhet varit laga kraft.
Länsstyrelsen i Stockholms län som ovan.
På tjänstens vägnar

Bengt Strandberg

SKALA 1:1000
10 5 0 50 100m

