



Ärende	Fastighetsreglering berörande Bengtsfors 4:50 och Krutkällaren 1 och avstyckning från Krutkällaren *1 Samt anläggningsåtgärd		
Ärendenummer	Kommun	Aktbeteckning	Infört i fastighetsregistret
O15777	Bengtsfors	1460-865	2015-06-05
	Län		
	Västra Götaland		

Handlingar i akten

Handling	Aktbilaga
Förrättningskarta A2L	KA1
Beskrivning	BE1
Teknisk beskrivning	TBE1
Protokoll	PR1
Ansökan	A1
Dagboksblad	DA1

Beslut att följande handlingar gallras

Godkännande	
Underrättelse om avslutad förrättning	

Denna handling har undertecknats elektroniskt av

Carina Skoglund





Teckenförklaring

- Gränspunkt
- * Servitut
- GA
- ① Figur
- BERGA Trakt
- Byggnad
- Strandinje
- ✕ Kvarterstraktgräns, utgående
- Fastighetsgräns, gällande
- Kvarterstraktgräns, gällande
- Traktgräns, gällande
- Kvarterstraktgräns, blivande
- Fastighetsgräns, blivande
- 1:2, 1:3, 1:2 Fastighetsbeteckning, gällande
- ✕/3 Fastighetsbeteckning, utgående

Beskrivning, se aktbilaga BE1.

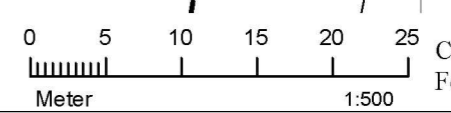
Teknisk beskrivning (se aktbilaga TBE)

Kartan innehåller detaljer med olika kvalitet.
 Koordinatsystem: SWEREF 99 12 00
 Framställt genom: Nymätning och kopiering från registerkarta
 Mätmetod: Satellitmätning NRTK-tjänst MBK Gunnar Niklasson

Förrättningskarta Aktbilaga KA1
 2015-05-28 Ärendenummer: O15777
 Orig.format: A2L

Fastighetsreglering berörande Bengtsfors 4:50 och Krutkällaren loch avstyckning från Krutkällaren
 *1. Samt anläggningsåtgärd.
 Kommun: Bengtsfors
 Län: Västra Götaland

Carina Skoglund
 Förrättningslantmätare





Beskrivning

2015-05-28

Ärendenummer

O15777

Förrättningslantmätare

Carina Skoglund

Ärende	Fastighetsreglering berörande Bengtsfors 4:50 och Krutkällaren 1 och avstyckning från Krutkällaren *1 Samt anläggningsåtgärd		
	Kommun: Bengtsfors	Län: Västra Götaland	
Åtgärdsordning i förrättningen	<ul style="list-style-type: none"> • Avstyckning • Fastighetsreglering • Anläggningsåtgärd 		
<p><i>Beteckning för nybildad fastighet/samfällighet/ gemensamhetsanläggning är preliminär och gäller först sedan förrättningen registrerats i fastighetsregistret.</i></p>			
BENGTSFORS 4:50			
Bengtsfors Kommun, lagfaren ägare			
Fastighetsreglering	Erhåller från Krutkällaren 1	fig 2	4 m ²
	Erhåller från Krutkällaren 1	fig 3	13 m ²
	Avstår till Krutkällaren 1	fig 1,5	48 m ²
	Avstår till Krutkällaren 1	fig 15	24 m ²
	Avstår till Krutkällaren 1	fig 17	210 m ²
	Areal enligt fastighetsregistret efter förrättningen		654576 m ²
	varav land		631697 m ²
	varav vatten		22879 m ²
Anläggningsåtgärd (1)	<p>Nytt servitut: 1460-865.1</p> <p>Ändamål: Utrymme</p> <p>Till förmån för: Krutkällaren ga:1</p> <p>Belastar: Bengtsfors 4:50</p>		
KRUTKÄLLAREN 1			
Krutkällan Handelsbolag, lagfaren ägare			
Avstyckning	Avstår till Krutkällaren 10	fig 13	722 m ²

Avstår till Krutkällaren 11	fig 14	814 m ²
Avstår till Krutkällaren 11	fig 15	24 m ²
Avstår till Krutkällaren 12	fig 16	863 m ²
Avstår till Krutkällaren 12	fig 17	210 m ²
Avstår till Krutkällaren 13	fig 1	48 m ²
Avstår till Krutkällaren 13	fig 18	743 m ²
Avstår till Krutkällaren 14	fig 19	746 m ²
Avstår till Krutkällaren 15	fig 20	767 m ²
Avstår till Krutkällaren 16	fig 21	731 m ²
Avstår till Krutkällaren 17	fig 22	931 m ²
Avstår till Krutkällaren 2	fig 4,5	984 m ²
Avstår till Krutkällaren 3	fig 6	871 m ²
Avstår till Krutkällaren 4	fig 7	989 m ²
Avstår till Krutkällaren 5	fig 8	1059 m ²
Avstår till Krutkällaren 6	fig 9	963 m ²
Avstår till Krutkällaren 7	fig 10	861 m ²
Avstår till Krutkällaren 8	fig 11	754 m ²
Avstår till Krutkällaren 9	fig 12	696 m ²

Verkan på ledningsrätt: 1460-669.1

Ändamål: Starkström

Till förmån för: BENGTSFORS ENERGI NÄT

AB

Belastar: Bengtsfors 4:50 i stället för

Krutkällaren 1

Fastighetsreglering	Erhåller från Bengtsfors 4:50	fig 1,5	48 m ²
	Erhåller från Bengtsfors 4:50	fig 15	24 m ²
	Erhåller från Bengtsfors 4:50	fig 17	210 m ²
	Avstår till Bengtsfors 4:50	fig 2	4 m ²
	Avstår till Bengtsfors 4:50	fig 3	13 m ²
	Areal enligt fastighetsregistret efter förrättningen		0 m ²

Krutkällaren 1 avregistreras**KRUTKÄLLAREN 2, ny fastighet**

Krutkällan Handelsbolag, lagfaren ägare

Avstyckning	Erhåller från Krutkällaren 1	fig 4,5	984 m ²
	Areal enligt fastighetsregistret efter förrättningen		984 m ²

Anläggningsåtgärd
(1)**Andel i gemensamhetsanläggning**

	Andelstal i Krutkällaren ga:1 efter förrättningen		1
<hr/>			
KRUTKÄLLAREN 3, ny fastighet			
Krutkällan Handelsbolag, lagfaren ägare			
Avstyckning	Erhåller från Krutkällaren 1	fig 6	871 m ²
	Areal enligt fastighetsregistret efter förrättningen		871 m ²
Anläggningsåtgärd (1)	Andel i gemensamhetsanläggning		
	Andelstal i Krutkällaren ga:1 efter förrättningen		1
<hr/>			
KRUTKÄLLAREN 4, ny fastighet			
Krutkällan Handelsbolag, lagfaren ägare			
Avstyckning	Erhåller från Krutkällaren 1	fig 7	989 m ²
	Areal enligt fastighetsregistret efter förrättningen		989 m ²
Anläggningsåtgärd (1)	Andel i gemensamhetsanläggning		
	Andelstal i Krutkällaren ga:1 efter förrättningen		1
<hr/>			
KRUTKÄLLAREN 5, ny fastighet			
Krutkällan Handelsbolag, lagfaren ägare			
Avstyckning	Erhåller från Krutkällaren 1	fig 8	1059 m ²
	Areal enligt fastighetsregistret efter förrättningen		1059 m ²
Anläggningsåtgärd (1)	Andel i gemensamhetsanläggning		
	Andelstal i Krutkällaren ga:1 efter förrättningen		1
<hr/>			
KRUTKÄLLAREN 6, ny fastighet			
Krutkällan Handelsbolag, lagfaren ägare			
Avstyckning	Erhåller från Krutkällaren 1	fig 9	963 m ²
	Areal enligt fastighetsregistret efter förrättningen		963 m ²
Anläggningsåtgärd (1)	Andel i gemensamhetsanläggning		

	Andelstal i Krutkällaren ga:1 efter förrättningen		1
<hr/>			
KRUTKÄLLAREN 7, ny fastighet			
Krutkällan Handelsbolag, lagfaren ägare			
Avstyckning	Erhåller från Krutkällaren 1	fig 10	861 m ²
	Areal enligt fastighetsregistret efter förrättningen		861 m ²
Anläggningsåtgärd (1)	Andel i gemensamhetsanläggning		
	Andelstal i Krutkällaren ga:1 efter förrättningen		1
<hr/>			
KRUTKÄLLAREN 8, ny fastighet			
Krutkällan Handelsbolag, lagfaren ägare			
Avstyckning	Erhåller från Krutkällaren 1	fig 11	754 m ²
	Areal enligt fastighetsregistret efter förrättningen		754 m ²
Anläggningsåtgärd (1)	Andel i gemensamhetsanläggning		
	Andelstal i Krutkällaren ga:1 efter förrättningen		1
<hr/>			
KRUTKÄLLAREN 9, ny fastighet			
Krutkällan Handelsbolag, lagfaren ägare			
Avstyckning	Erhåller från Krutkällaren 1	fig 12	696 m ²
	Areal enligt fastighetsregistret efter förrättningen		696 m ²
Anläggningsåtgärd (1)	Andel i gemensamhetsanläggning		
	Andelstal i Krutkällaren ga:1 efter förrättningen		1
<hr/>			
KRUTKÄLLAREN 10, ny fastighet			
Krutkällan Handelsbolag, lagfaren ägare			
Avstyckning	Erhåller från Krutkällaren 1	fig 13	722 m ²
	Areal enligt fastighetsregistret efter förrättningen		722 m ²
Anläggningsåtgärd (1)	Andel i gemensamhetsanläggning		

	Andelstal i Krutkällaren ga:1 efter förrättningen		1
<hr/>			
KRUTKÄLLAREN 11, ny fastighet			
Krutkällan Handelsbolag, lagfaren ägare			
Avstyckning	Erhåller från Krutkällaren 1	fig 14	814 m ²
	Erhåller från Krutkällaren 1	fig 15	24 m ²
	Areal enligt fastighetsregistret efter förrättningen		838 m ²
Anläggningsåtgärd (1)	Andel i gemensamhetsanläggning		
	Andelstal i Krutkällaren ga:1 efter förrättningen		1
<hr/>			
KRUTKÄLLAREN 12, ny fastighet			
Krutkällan Handelsbolag, lagfaren ägare			
Avstyckning	Erhåller från Krutkällaren 1	fig 16	863 m ²
	Erhåller från Krutkällaren 1	fig 17	210 m ²
	Areal enligt fastighetsregistret efter förrättningen		1073 m ²
Anläggningsåtgärd (1)	Andel i gemensamhetsanläggning		
	Andelstal i Krutkällaren ga:1 efter förrättningen		1
<hr/>			
KRUTKÄLLAREN 13, ny fastighet			
Krutkällan Handelsbolag, lagfaren ägare			
Avstyckning	Erhåller från Krutkällaren 1	fig 1	48 m ²
	Erhåller från Krutkällaren 1	fig 18	743 m ²
	Areal enligt fastighetsregistret efter förrättningen		791 m ²
Anläggningsåtgärd (1)	Andel i gemensamhetsanläggning		
	Andelstal i Krutkällaren ga:1 efter förrättningen		1
<hr/>			
KRUTKÄLLAREN 14, ny fastighet			
Krutkällan Handelsbolag, lagfaren ägare			
Avstyckning	Erhåller från Krutkällaren 1	fig 19	746 m ²

	Areal enligt fastighetsregistret efter förrättningen		746 m ²
Anläggningsåtgärd (1)	Andel i gemensamhetsanläggning		
	Andelstal i Krutkällaren ga:1 efter förrättningen		1
<hr/>			
KRUTKÄLLAREN 15, ny fastighet			
Krutkällan Handelsbolag, lagfaren ägare			
Avstyckning	Erhåller från Krutkällaren 1	fig 20	767 m ²
	Areal enligt fastighetsregistret efter förrättningen		767 m ²
Anläggningsåtgärd (1)	Andel i gemensamhetsanläggning		
	Andelstal i Krutkällaren ga:1 efter förrättningen		1
<hr/>			
KRUTKÄLLAREN 16, ny fastighet			
Krutkällan Handelsbolag, lagfaren ägare			
Avstyckning	Erhåller från Krutkällaren 1	fig 21	731 m ²
	Areal enligt fastighetsregistret efter förrättningen		731 m ²
Anläggningsåtgärd (1)	Andel i gemensamhetsanläggning		
	Andelstal i Krutkällaren ga:1 efter förrättningen		1
<hr/>			
KRUTKÄLLAREN 17, ny fastighet			
Krutkällan Handelsbolag, lagfaren ägare			
Avstyckning	Erhåller från Krutkällaren 1	fig 22	931 m ²
	Areal enligt fastighetsregistret efter förrättningen		931 m ²
Anläggningsåtgärd (1)	Andel i gemensamhetsanläggning		
	Andelstal i Krutkällaren ga:1 efter förrättningen		1
<hr/>			
KRUTKÄLLAREN GA:1, ny gemensamhetsanläggning			
Anläggningsåtgärd (1)	Gemensamhetsanläggningens ändamål, läge storlek mm		

Gemensamhetsanläggningen ska inrättas och bestå av Båtbrygga med tillhörande anordningar för 16 båtplatser samt tillhörande Förrådsbodar.

Deltagande fastigheter

Krutkällaren 2, Krutkällaren 3, Krutkällaren 4, Krutkällaren 5, Krutkällaren 6, Krutkällaren 7, Krutkällaren 8, Krutkällaren 9, Krutkällaren 10, Krutkällaren 11, Krutkällaren 12, Krutkällaren 13, Krutkällaren 14, Krutkällaren 15, Krutkällaren 16, Krutkällaren 17

Fastigheterna utgör en samfällighet för anläggningens utförande och drift.

Upplåtet utrymme

För anläggningen upplåtes utrymme för Krutkällaren GA1 på fastigheten Bengtsfors 4:50.

Bengtsfors 4:50 är enbart belastad. (Nytt servitut: 1460-865.1).

Till förmån för: Anläggningssamfälligheten (de deltagande fastigheterna).

Tidpunkt för utförande

Anläggningen ska vara utförd senast 10 år efter det att anläggningsbeslutet och ersättningsbeslutet vunnit laga kraft.

Andelstal:

Kostnaderna för anläggningens utförande och drift ska fördelas mellan deltagande fastigheter enligt följande:

Utförande och drift	
Krutkällaren 2	1
Krutkällaren 3	1
Krutkällaren 4	1
Krutkällaren 5	1
Krutkällaren 6	1

Krutkällaren 7	1
Krutkällaren 8	1
Krutkällaren 9	1
Krutkällaren 10	1
Krutkällaren 11	1
Krutkällaren 12	1
Krutkällaren 13	1
Krutkällaren 14	1
Krutkällaren 15	1
Krutkällaren 16	1
Krutkällaren 17	1
Summa andelstal:	16

Denna handling har undertecknats elektroniskt av

Carina Skoglund





Teknisk beskrivning

2015-05-28

Ärendenummer

O15777

Förrättningslantmätare

Carina Skoglund

Ärende Fastighetsreglering berörande Bengtsfors 4:50 och Krutkällaren 1 och avstyckning från Krutkällaren 1 Samt anläggningsåtgärd.

Kommun: Bengtsfors

Län: Västra Götaland

4063	ÅTERUTSATT GRÄ	6546853.982	162557.910	RM
4052	GRÄ	6546800.328	162527.526	RM
4076	NY GRÄ	6546845.703	162500.762	RM
4502	NY GRÄ	6546882.814	162507.656	RM
4516	NY GRÄ	6546803.985	162592.204	RM
4520	NY GRÄ	6546869.607	162529.855	RM
4504	NY GRÄ	6546828.894	162473.385	RM
4529	BESTÄMMELSEGRÄ	6546792.160	162448.662	RM
4075	ÅTERUTSATT GRÄ	6546826.435	162535.756	RM
4051	GRÄ	6546801.999	162523.891	RM
4050	GRÄ	6546813.558	162498.738	RB
4061	ÅTREUTSATT GRÄ	6546844.431	162593.772	RS
4073	ÅTERUTSATT GRÄ	6546807.441	162577.859	RM
4500	NY GRÄ	6546903.512	162537.120	RM
4523	NY GRÄ	6546838.680	162513.517	RM
4513	NY GRÄ	6546846.922	162588.232	RM
4505	NY GRÄ	6546876.391	162466.459	RM
4084	ÅTERUTSATT GRÄ	6546854.941	162548.839	RM
4056	GRÄ	6546832.776	162618.424	RM
4085	ÅTERUTSATT GRÄ	6546858.615	162548.333	RM
4044	ÅTERUTSATT GRÄ	6546890.691	162566.439	RM
4515	NY GRÄ	6546788.947	162623.261	RM
4525	NY GRÄ	6546813.206	162565.080	RM
4062	ÅTERUTSATT GRÄ	6546839.059	162591.088	RM
4088	ÅTERUTSATT GRÄ	6546863.831	162551.301	RM
4060	ÅTREUTSATT GRÄ	6546859.454	162560.371	RM
4086	ÅTERUTSATT GRÄ	6546872.332	162525.275	RM
4082	ÅTERUTSATT GRÄ	6546834.306	162533.902	RM
4518	NY GRÄ	6546843.981	162580.144	RM
4514	NY GRÄ	6546837.500	162608.433	RM
4510	NY GRÄ	6546862.130	162559.515	RM
4080	ÅTERUTSATT GRÄ	6546854.782	162503.386	RB
4512	NY GRÄ	6546875.662	162600.802	RM
4503	NY GRÄ	6546856.384	162446.593	RM
4508	NY GRÄ	6546856.011	162491.563	RM
4057	GRÄ	6546862.281	162631.398	RM
4055	GRÄ	6546797.633	162627.434	RB
4083	ÅTERUTSATT GRÄ	6546834.901	162538.973	RM
4065	ÅTERUTSATT GRÄ	6546832.348	162544.404	RM
4046	GRÄ	6546902.536	162505.666	RM
4045	GRÄ	6546909.616	162523.160	RM
4047	GRÄ	6546897.420	162487.405	RM

4087	ÅTERUTSATT GRÄ	6546877.387	162528.513	RM
4068	ÅTERUTSATT GRÄ	6546813.239	162579.597	RM
4501	NY GRÄ	6546778.130	162579.684	RM
4517	NY GRÄ	6546818.598	162567.719	RM
4506	NY GRÄ	6546895.822	162485.820	RM
4509	NY GRÄ	6546860.343	162494.092	RM
4511	NY GRÄ	6546888.081	162572.400	RM
4527	BESTÄMMELSEGRÄ	6546788.285	162444.392	RM
4070	ÅTERUTSATT GRÄ	6546809.270	162594.763	RB
4089	ÅTERUTSATT GRÄ	6546865.047	162553.814	RM
4071	ÅTERUTSATT GRÄ	6546798.711	162589.650	RM
4067	ÅTERUTSATT GRÄ	6546828.637	162545.466	RM
4077	ÅTERUTSATT GRÄ	6546845.137	162496.909	RM
4519	NY GRÄ	6546844.694	162515.035	RM
4526	BESTÄMMELSEGRÄ	6546774.246	162458.527	RB
4528	BESTÄMMELSEGRÄ	6546777.476	162462.030	RS
4072	ÅTERUTSATT GRÄ	6546803.731	162579.668	RM
4054	GRÄ	6546766.266	162612.364	RM
4053	GRÄ	6546784.836	162561.210	RB
4064	ÅTERUTSATT GRÄ	6546852.291	162554.222	RM
4081	ÅTERUTSATT GRÄ	6546850.780	162503.981	RB
4074	ÅTERUTSATT GRÄ	6546824.790	162539.404	RM
4069	ÅTERUTSATT GRÄ	6546814.042	162584.155	RM
4524	NY GRÄ	6546788.597	162553.033	RM
4507	NY GRÄ	6546850.190	162488.115	RM

RB = Rör i berg
RM = Rör i mark
RS = rör i sten

Koordinatkvalitet innre:0,05m yttre:0,05m
MBK. Gunnar Niklasson

Denna handling har undertecknats elektroniskt av

Carina Skoglund



**Protokoll**

2015-05-28

Ärendenummer

O15777

Förrättningslantmätare

Carina Skoglund

Ärende Fastighetsreglering berörande Bengtsfors 4:50 och Krutkällaren 1 och avstyckning från Krutkällaren *1 Samt anläggningsåtgärd

Kommun: Bengtsfors

Län: Västra Götaland

Handläggning

Utan sammanträde.

Sökande och sakägare

Fastigheter, andel, ägande	Ägare	Anmärkning
Bengtsfors 4:50, lagfaren ägare	Bengtsfors Kommun	Sakägare, ej sökande.
Krutkällaren 1, lagfaren ägare Blivande Krutkällaren 10, lagfaren ägare Blivande Krutkällaren 11, lagfaren ägare Blivande Krutkällaren 12, lagfaren ägare Blivande Krutkällaren 13, lagfaren ägare Blivande Krutkällaren 14, lagfaren ägare Blivande Krutkällaren 15, lagfaren ägare Blivande Krutkällaren 16, lagfaren ägare Blivande Krutkällaren 17, lagfaren ägare Blivande Krutkällaren 2, lagfaren ägare Blivande Krutkällaren 3, lagfaren ägare Blivande Krutkällaren 4, lagfaren ägare Blivande Krutkällaren 5, lagfaren ägare	Krutkällan Handelsbolag	Sökande

Blivande Krutkällaren 6, lagfaren ägare		
Blivande Krutkällaren 7, lagfaren ägare		
Blivande Krutkällaren 8, lagfaren ägare		
Blivande Krutkällaren 9, lagfaren ägare		

Yrkande

Se ansökan aktbilaga A1.I fältarbetet har muntligt yrkande från ägarna till Krutkällaren 1 preciserats till att avse fastighetsreglering för anpassning av vissa tomter till rådande markförhållande.

Redogörelse

Den begärda avstyckningen innebär nybildande av 16 tomter för permanentboende.

Avstyckning sker från exploateringsfastigheten Krutkällaren 1 av 16 bostadstomter. Fastighetsreglering görs för att anpassa vissa tomter till rådande markförhållande i området. Bengtsfors kommun har muntligen godkänt avvikelserna från planen. Styckningslotterna blir lämpliga för sina ändamål.

För området gäller detaljplan laga kraft 2012-03-15, akt 1460-P90. En mindre avvikelse görs mot planen, den kan anses som mindre och rymms inom planens tolkningsmån. Avvikelsen motverkar inte syftet med detaljplanen.

Inrättande av gemensamhetsanläggning för brygganläggning med tillhörande förrådsbodar sker. Erforderligt utrymme upplåts inom Bengtsfors 4:50. Bryggan och bodarna kommer att vara knuten till de nybildade fastigheterna Krutkällaren 2-17 med andelstal för utförande och drift. Anläggningen kommer att förvaltas via delägarförvaltning tills det att bryggan och bodar uppförts, det bör därefter bildas en samfällighetsförening som förvaltar bryggan och bodarna. Sådan föreningsbildning söks hos Lantmäteriet.

Gemensamhetsanläggningen uppfyller villkoren i 5-11 §§ anläggningslagen. Inrättandet av gemensamhetsanläggningen är av väsentlig betydelse för berörda fastigheter.

Fastighetsbildningen grundas på ansökan, aktbilaga A1 samt muntligt yrkande, se dagboksbladet, aktbilaga DA1.

Fastighetsregleringen är väsentligen utan betydelse för fordringshavare och övriga rättsägare.

Fastighets-
bildningsbeslut

Fastighetsbildning ska ske enligt förrättningskarta och beskrivning, se aktbilagor KA1 och BE1.

Nybildad fastighet ska inte belastas av oinskriven fordran med förmånsrätt i styckningsfastigheten.

Gemensamhetsanläggning ska inrättas enligt förrättningskarta och beskrivning, se aktbilagor KA1 och BE1.

- Beslut fördelning av förrättningskostnad Förrättningskostnaden ska betalas av Krutkällan Handelsbolag.
- Anläggningsbeslut Gemensamhetsanläggning ska inrättas enligt förrättningskarta och beskrivning, se aktbilagor KA1 och BE1.
- Tillträdesbeslut Tillträde ska ske när fastighetsbildningsbeslutet har vunnit laga kraft. Tillträde till det för gemensamhetsanläggningen upplåtna utrymmet ska ske när anläggningsbeslutet har vunnit laga kraft och ersättningen enligt ersättningsbeslutet betalats.
- Ersättningsbeslut Någon ersättning ska inte betalas.
- Ersättningsbeslut Någon ersättning ska inte betalas.
- Aktmottagare Krutkällan Handelsbolag.
- Avslutningsbeslut Förrättningen avslutas.

Överklagande

Den som är missnöjd med Lantmäterimyndighetens beslut eller åtgärder kan överklaga dessa genom att lämna eller skicka en skrivelse till:

Lantmäteriet
Box 124
666 23 Bengtsfors

Mark- och miljödomstolen behandlar sedan överklagandet.

Skrivelsen måste ha kommit in till Lantmäterimyndigheten inom fyra veckor från avslutningsdagen, d.v.s. senast den 2015-06-25. Kommer skrivelsen in för sent kan överklagandet inte behandlas.

Ange att ni överklagar och vilket beslut eller vilken åtgärd ni överklagar. Anteckna förrättingens ärendenummer O15777 och redogör för vad ni anser ska ändras och varför.

Denna handling har undertecknats elektroniskt av

Carina Skoglund



Ansökan

Ärendenummer
015777

Lantmäteriet
Lantmäteriet
F040202
Box 124
666 23 Bengtsfors

Lantmäteriet	
Ink.	2015 -04- 07
Dnr:

Ärende Jag/vi ansöker om följande lantmäteriförrättning:
Avstyckning från Krutkällaren 1

Kommun: Bengtsfors Län: Västra Götaland

Beskrivning av
önskad åtgärd Avstyckning från fastigheten Krutkällaren 1, av 16 tomter enligt
bifogad kartskiss.

Gemensamhetsanläggning bildas för båtbygga och förrådsbodar
inom område markerat på bifogad kartskiss.

Område ska användas för helårsbostad.


Förrättnings-
kostnader Kostnaderna för förrättningen ska betalas av Krutkällan
Handelsbolag.


Aktmottagare Kopia av de slutliga förrättningshandlingarna (akten) ska skickas till:
Krutkällans Handelsbolag.

Observera All nedlagd tid debiteras, även om ärendet avvisas eller återkallas.

Kom ihåg att komplettera uppgifterna på baksidan!

Underskrifter

Datum 2/4 2015

För Krutkällan Handelsbolag

Datum 6/4 - 2015

För Krutkällan Handelsbolag

Sökande, berörda fastigheter och sakägare (fastighetsägare, köpare,
nyttjanderättshavare, servitutshavare)

Fastighet Krutkällaren 1			
Namn Krutkällan Handelsbolag		Personnummer 969744-7655	
Adress Granhögsgatan 9 666 31 BENGTSFORS			
Tfn bostad	Tfn dagtid	Mobilnummer 0730-721201	Fax
E-post bjorn.af.martinsson@telia.com			

**Dagboksblad**Ärendenummer
O15777

Ärende Fastighetsreglering berörande Bengtsfors 4:50 och Krutkällaren 1 och avstyckning från Krutkällaren *1 Samt anläggningsåtgärd

Kommun: Bengtsfors

Län: Västra Götaland

Datum	Anteckning	Aktbilaga	Signatur
2015-03-13	Ärendet upplagt.		Carina Skoglund
2015-03-30	Behörighetskontroll gjord		Carina Skoglund
2015-03-30	Möte på lantmäteriets kontor med Björn Martinsson och Kent Johansson ägarna av Krutkällan Handelsbolag ang. avstyckning av 16 tomter och bildande av ga för brygga och bodar. lovat pris 12.000 kr/tomt.		Carina Skoglund
2015-04-07	Ansökan inkommen.	A1	Carina Skoglund
2015-04-07	Bekräftelse av ansökan gjord.		Carina Skoglund
2015-05-11	Mätning utförd av Gunnar Niklasson och Owe Gustafsson, närv. Kent Johansson och Björn Martinsson (Krutkällan Handelsbolag)		Carina Skoglund
2015-05-11	Muntligt yrkande inkom om fastighetreglering för att anpassa några tomter till rådande markförhållande i området. FLM Carina Skoglund diskuterar med Anette Levin Bengtsfors kommun vilken inte har något att erinra om regleringen.		Carina Skoglund
2015-05-12	Mätning utförd av Gunnar Niklasson och Owe Gustafsson. närv. Kent Johansson och Björn Martinsson (Krutkällan Handelsbolag)		Carina Skoglund
2015-05-12	Vid mätning har yrkan om tidigare godkännande av förrättning gjorts av ägarna av Krutkällan Handelsbolag.		Carina Skoglund
2015-05-28	Kvalitetskontroll av fastighetsregistrets textdel utförd.		Virpi Verlin Kjellberg
2015-05-28	Beslut taget. (Infört i dagboken 2015-05-28).		Carina Skoglund

Datum	Anteckning	Aktbilaga	Signatur
2015-05-28	Förrättningskarta	KA1	Carina Skoglund
2015-05-28	Beskrivning	BE1	Carina Skoglund
2015-05-28	Protokoll	PR1	Carina Skoglund
2015-05-28	Teknisk beskrivning	TBE1	Carina Skoglund
2015-05-28	Underrättelse om avslutad förrättning med godkännande		Carina Skoglund
2015-06-03	Samtliga godkännande inkomna		Carina Skoglund
2015-06-04	Beslut registrerade i fastighetsregistret.2015-06-05.		Automatisk anteckning
2015-06-05	Underrättelse skickad till IM.		Carina Skoglund
2015-06-05	Ärende O15777 är infört i registerkartan		Gunnar Niklasson