

FASTIGHETSBLIDNINGSMYNDIGHETEN

KARTA

upprättad år 1977

Dnr 04 182/76

Aktbilaga KA I

Strömstads lantmateridistrikt

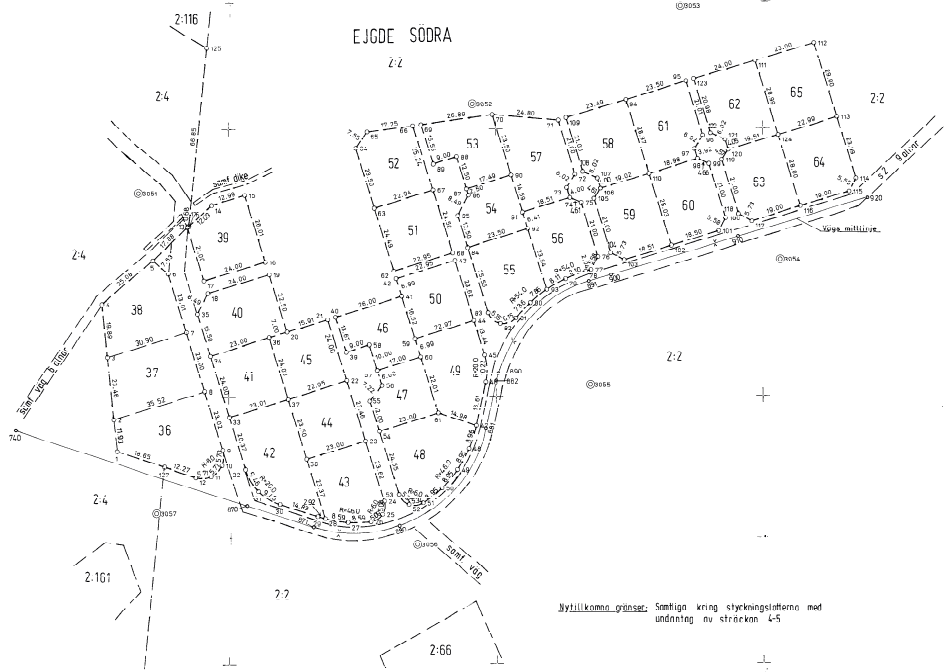
Aveny	Kommun	Län
Fastighetsreglering och avstyckning berörande EJGDE SÖDRA 2:2, 2:4 och EJGDE S:2	Tätort	Göteborgs och Bohus
Registerområde	Nybildade fastigheter	
	Ejgde Södra 2:162-2:191	
	Registreringsdatum	
	1978-04-07	
Kvälle		
Förordningsfunktion	<input checked="" type="checkbox"/> Insett av Stämme	
	Ingen ändring gjorts	
	Fastighetsregistret	
Ref. Bern		

1978-04-07
 Insett av Stämme
 Ingen ändring gjorts
 Fastighetsregistret
 För fastighetsregleringsmyndigheten

FASTIGHETSRETTSLIG BESKRIVNING, aktbil BE 1



TEKNISK BESKRIVNING, aktbil BE 2

Lotten 36-R.Nr	Ejgde Södra	2:162
37-R.Nr	"	2:163
38-R.Nr	"	2:164
x=92 950 40-R.Nr	"	2:165
41-R.Nr	"	2:166
42-R.Nr	"	2:167
43-R.Nr	"	2:168
44-R.Nr	"	2:169
45-R.Nr	"	2:170
46-R.Nr	"	2:171
47-R.Nr	"	2:172
48-R.Nr	"	2:173
49-R.Nr	"	2:174
50-R.Nr	"	2:175
51-R.Nr	"	2:176
52-R.Nr	"	2:177
53-R.Nr	"	2:178
54-R.Nr	"	2:179
55-R.Nr	"	2:180
56-R.Nr	"	2:181
x=92 850 57-R.Nr	"	2:182
58-R.Nr	"	2:183
59-R.Nr	"	2:184
60-R.Nr	"	2:185
61-R.Nr	"	2:186
62-R.Nr	"	2:187
63-R.Nr	"	2:188
64-R.Nr	"	2:189
65-R.Nr	"	2:190
38-R.Nr	"	2:191



För del tekniska innehåll svarar	Skala	Reg korta lagbeskr	Framställt genom	
	1:1000	59 N.	Nyutgivning	
	Matning	Beräkning	Kortering	Info. utvärdering
	1:1	16/A08	16/A08	12/24

E316:1 Kvälle pm



Akt nr:

14 - KVI - 2316

AU\$14-KVI-2316

HANDLINGAR

Upprättade år	Dnr
1978	04 182/76
Ärende	
Fastighetsreglering och avstyckning berörande EJDDE SÖDRA 2:2, 2:4 och EJDDE s:2	
Registerområde	
Kville	
Kommun	Län
Tanum	Göteborgs och Bohus

Till akten hör

1 band
65 nummerade sidor
1 inneliggande karta
2 andra
annen karta

Kville
E3/0

C 335/1978

2 pm

FASTIGHETSBLDNINGSMYNDIGHETEN
Strömstads lantmäteridistrikt

BESKRIVNING

Datum
1978-02-20

Sida

1 (2)
Dnr

Aktbilaga

BE 1

182/76

Ärende Fastighetsreglering och avstyckning be- rörande Ejgde Södra 2:2, 2:4 och sam- fällid mark för Ejgde nr 1 och 2	Kommun Tanum	Län Göteborgs och Bohus
Registerområde Kville	Registreringsdatum 1978-04-07	<input checked="" type="checkbox"/> Uppgift om åtgärd för- rättningen avsett har in- förts i fastighetsregistret
	För fastighetsregistermyndigheten <i>Tommy Wntlander</i>	

Fastighet, område m m 1	Fig 2	Areal hektar, m ²			± ändring/ 4 summa	Ägare, uppgifter till lokal skattemyndighet och andra anmärkningar 5
		avstår 3a	erhåller 3b			
FASTIGHETSREGLERING						
<u>Ejgde Södra 2:2</u>						
	17		750			Tanums kommun Kommunalkontoret 450 80 TANUMSHEDE -40
	18		525			
	19		720			
	20	720				
	21	485				
	22	835				
	24		36			
	361		353			
	371		574			
	382	14		+904		
		2054	2958			
<u>Ejgde Södra 2:4</u>						
	23	130				Karl Hedin Ejgde 450 70 HAMBURGSUND -J
	24	36				
	25	4				
	26	8				
	361	353				
	371	574				
	382		14	-1091		
		1105	14			
<u>Ejgde ^{s:4} s+2</u>						
	17	750				Delaktiga fastigheter: Ejgde Norra 1:2, 1:3 och Ejgde Södra 2:2, 2:4 och 2:134 <i>Rättelse 1981-01-23 se akt 2429</i>
	18	525				
	19	720				
	20		720			
	21		485			
	22		835			
	23		130			
	25		4			
	26		8	+187		
		1995	2182			
		Σ	5154	5154	± 0	
Ersättning: Ingen.						
AVSTYCKNING FRÅN EJDRA SÖDRA 2:2						
Lotten 36	R.N:r	Ejgde Södra 2:162		883		Tanums kommun
✓ " 37	R.N:r	" " 2:163		764		Kommunalkontoret
✓ " 39	R.N:r	" " 2:164		597		450 80 TANUMSHEDE

Fastighet, område m m 1	Fig 2	Areal avstår , m ²			± andring/ 4 summa	Ägare, uppgifter till lokal skattemyndighet och andra anmärkningar 5
		avstår 3a	erhåller 3b			
✓ Lotten 40	R.N.r	Ejgde Södra	2:165	657	Tanums kommun	
✓ " 41	R.N.r	— " —	2:166	552	Kommunalkontoret	
✓ " 42	R.N.r	— " —	2:167	878	450 80 TANUMSHÉDE	
✓ " 43	R.N.r	— " —	2:168	633	-11	
✓ " 44	R.N.r	— " —	2:169	539	- " -	
✓ " 45	R.N.r	— " —	2:170	550	- " -	
✓ " 46	R.N.r	— " —	2:171	525	- " -	
✓ " 47	R.N.r	— " —	2:172	458	- " -	
✓ " 48	R.N.r	— " —	2:173	791	- " -	
✓ " 49	R.N.r	— " —	2:174	709	- " -	
✓ " 50	R.N.r	— " —	2:175	542	- " -	
✓ " 51	R.N.r	— " —	2:176	562	- " -	
✓ " 52	R.N.r	— " —	2:177	607	- " -	
✓ " 53	R.N.r	— " —	2:178	571	- " -	
✓ " 54	R.N.r	— " —	2:179	460	- " -	
✓ " 55	R.N.r	— " —	2:180	666	- " -	
✓ " 56	R.N.r	— " —	2:181	614	- " -	
✓ " 57	R.N.r	— " —	2:182	745	- " -	
✓ " 58	R.N.r	— " —	2:183	654	- " -	
✓ " 59	R.N.r	— " —	2:184	619	- " -	
✓ " 60	R.N.r	— " —	2:185	616	- " -	
✓ " 61	R.N.r	— " —	2:186	654	- " -	
✓ " 62	R.N.r	— " —	2:187	669	- " -	
✓ " 63	R.N.r	— " —	2:188	631	- " -	
✓ " 64	R.N.r	— " —	2:189	635	- " -	
✓ " 65	R.N.r	— " —	2:190	667	- " -	

AVSTYCKNING FRÅN EJGDE SÖDRA 2:4

Lotten 38	R.N.r	Ejgde Södra	2:191	707	Karl Hedin Ejgde 450 70 HAMBURGSUND -11
-----------	-------	-------------	-------	-----	--

I tjänsten

Olof Bern
förrättningslantmätare

LANTMATERIVERKET
 PRODUKTIONSAVDELNINGEN
 ABBDRIFT/TE02

RESULTAT
 IDAK
 76-11-18

25
 HANDL NR
 762197

EJGDE SÖDRA 212 DNR 04 182,76

KOORDINATFÖRTECKNING
 PUNKT NR X Y

✓ 1	rm	92829,58	-1841,79
✓ 2	rb	92841,55	-1842,98
✓ 3	rm	92864,89	-1845,33
✓ 4	rm	92884,68	-1847,33
✓ 5	rm	92901,00	-1828,28
✓ 6	rm	92895,96	-1822,55
✓ 7	rs	92873,97	-1815,79
✓ 8	rm	92851,99	-1809,03
✓ 9	rm	92829,99	-1802,26
✓ 10	rm	92824,30	-1802,64
✓ 11	rm	92820,30	-1806,71
✓ 12	rm	92820,03	-1812,41
✓ 13	rm	92913,34	-1815,34
✓ 14	rm	92921,36	-1806,29
✓ 15	rm	92925,18	-1793,87
✓ 16	rm	92900,32	-1786,23
✓ 17	rm	92893,27	-1809,17
✓ 18	rm	92888,49	-1807,70
✓ 19	rm	92895,55	-1784,76
✓ 20	rm	92874,04	-1778,15
✓ 21	rm	92878,71	-1762,94
✓ 22	rm	92855,79	-1755,84
✓ 23	rm	92833,38	-1748,91
✓ 24	rm	92810,82	-1741,92
✓ 25	rm	92805,79	-1742,62
✓ 26	rs	92803,09	-1746,94
✓ 27	rm	92802,86	-1755,53
✓ 28	rs	92804,24	-1764,01
✓ 29	rm	92805,06	-1766,81
✓ 30	rm	92809,69	-1780,90
✓ 31	rs	92814,68	-1788,94
✓ 32	rm	92822,81	-1793,78
✓ 33	rm	92842,28	-1799,77
✓ 34	rm	92865,22	-1806,82
✓ 35	rs	92880,99	-1811,67
✓ 36	rm	92871,98	-1784,84
✓ 37	rm	92849,04	-1777,78
✓ 38	rm	92826,58	-1770,88
✓ 39	rm	92866,54	-1756,03
✓ 40	rm	92879,60	-1760,07
✓ 41	rm	92887,24	-1735,22
✓ 42	rm	92893,92	-1737,29
✓ 43	rm	92900,72	-1715,37
✓ 44	rm	92878,16	-1708,37
✓ 45	rm	92865,32	-1704,39
✓ 46	rm	92855,11	-1703,96
✓ 47	rm	92838,89	-1707,53
✓ 48	rs	92830,37	-1710,29
✓ 49	rm	92822,55	-1714,65
✓ 50	rs	92815,73	-1720,45
✓ 51	rm	92810,15	-1727,45
✓ 52	rs	92809,55	-1732,76
✓ 53	rm	92813,41	-1736,45
✓ 54	rm	92836,86	-1743,70

Koordinatsystem:
 Rikets 7,5 gon V 64
 (1938)

LANTMÄTERIVERKET
 PRODUKTIONSÄVDELNINGEN
 ÄBDRIFT/TE02

RESULTAT
 IDAK
 76-11-18

26
 HANDL. NR
 762197

EJGDE SÖDRA 212 DNR 04 182,76

KOORDINATFÖRTECKNING

PUNKT NR	X	Y
55 rm	92848,32	-1747,25
56 rm	92853,92	-1742,70
57 rm	92859,65	-1744,48
58 rm	92869,20	-1747,43
59 rm	92871,36	-1730,31
60 rm	92864,68	-1728,24
61 rm	92843,66	-1721,73
62 rm	92896,79	-1738,18
63 rm	92920,19	-1745,42
64 rm	92942,64	-1752,37
65 rm	92948,86	-1748,09
66 rm	92951,10	-1730,99
67 rm	92926,99	-1723,51
68 rm	92903,59	-1716,26
69 rm	92951,49	-1727,97
70 rb	92954,99	-1701,31
71 rb	92952,94	-1676,59
72 rm	92932,88	-1670,37
73 rm	92927,73	-1673,49
74 rm	92923,91	-1672,30
75 rm	92922,08	-1668,07
76 rm	92902,02	-1661,86
77 rm	92897,09	-1664,47
78 rb	92896,50	-1666,42
79 rm	92893,61	-1673,99
80 rm	92884,77	-1687,23
81 rm	92879,08	-1692,65
82 rm	92877,01	-1698,44
83 rm	92881,12	-1703,01
84 rm	92905,52	-1710,58
85 rm	92917,46	-1714,28
86 rm	92924,97	-1710,32
87 rm	92927,36	-1711,06
88 rs	92939,30	-1714,76
89 rg	92936,63	-1723,36
90 rm	92932,54	-1694,35
91 rm	92918,60	-1690,03
92 rs	92912,48	-1688,13
93 rm	92889,61	-1681,04
94 rb	92960,55	-1651,21
95 rm	92967,28	-1628,69
96 rm	92947,21	-1622,47
97 rm	92942,06	-1625,58
98 rm	92938,32	-1624,42
99 rm	92936,41	-1620,17
100 rm	92916,35	-1613,98
101 rm	92911,42	-1616,57
102 rm	92906,12	-1634,29
103 rm	92900,81	-1652,02
104 rm	92903,50	-1657,08
105 rm	92923,56	-1663,30
106 rm	92927,46	-1660,84
107 rm	92931,28	-1662,03
108 rm	92933,77	-1667,51

LANTMATERIVERKET
PRODUKTIONSAVDELNINGEN
ABDRIFT/TE02

RESULTAT
IDAK
76-11-18

27
HANDL NR
762197

EJGDE SÖDRA 2:2 DNR 04 182,76

KOORDINATFÖRTECKNING

PUNKT NR		X	Y
109	rm	92953,83	=1673,72
110	rm	92932,89	=1642,61
111	rm	92975,00	=1602,82
112	rm	92981,58	=1580,78
113	rm	92953,88	=1572,19
114	rm	92930,96	=1565,09
115	rm	92926,03	=1567,71
116	rm	92920,58	=1585,91
117	rm	92915,14	=1604,11
118	rm	92917,83	=1609,17
119	rm	92937,89	=1615,39
120	rm	92941,74	=1612,92
121	rm	92945,61	=1614,12
122	rm	92948,10	=1619,60
123	rs	92968,14	=1625,82
124	rm	92947,32	=1594,22
125	gdb	92980,29	=1808,00
126	-	92913,79	=1814,83
127	-	92823,86	=1824,07
128	gdb	92695,85	=1837,22
221	-	92854,01	=1761,57
231	-	92825,35	=1752,70
303	grb	93107,98	=1498,41
304	grb	93062,42	=1660,20
305	grb	93087,94	=1864,02
431	-	92893,98	=1713,28
461	-	92853,54	=1704,31
740	-	92837,74	=1879,14
870	-	92809,38	=1792,79
871	-	92801,26	=1768,06
880	-	92801,57	=1735,92
881	-	92838,03	=1703,62
882	-	92855,51	=1699,78
890	-	92858,31	=1699,08
891	-	92892,67	=1665,27
900	-	92895,12	=1657,10
910	-	92909,45	=1609,19
920	-	92924,06	=1560,33
950	-	92901,62	=1821,15
1000	-	92848,76	=1752,46
1001	-	92844,77	=1650,95
1002	-	92815,21	=1797,72
1003	-	92827,63	=1809,91
1004	-	92812,92	=1790,74
1005	-	92828,69	=1774,66
1006	-	92809,05	=1747,66
1007	-	92860,27	=1702,83
1008	-	92859,40	=1723,50
1009	-	92815,19	=1730,71
1010	-	92882,90	=1697,28
1020	-	92935,23	=1669,53
1030	-	92949,57	=1621,63
1040	-	92964,18	=1572,77
1104	grb	92788,95	=1494,76

LANTMÄTERIVERKET
PRODUKTIONSÄVDELNINGEN
ÄBDRIFT/TE02

RESULTAT
IDAK
76-11-18

4(4) 13
28
HANDL NR
762197

EJGDE SÖDRA 212 DNR 04 182,76

KOORDINATFÖRTECKNING
PUNKT NR X Y

1105	grb	92689,57	-1721,55
1106	grb	92664,77	-1832,71
3051	rb	92926,06	-1833,63
3052	rb	92959,10	-1708,80
3053	rb	92995,54	-1630,73
3054	rb	92900,92	-1593,53
3055	rb	92854,00	-1664,78
3056	rm	92794,74	-1729,53
3057	rb	92806,39	-1827,13

rm = rör i mark
rb = rör i berg
rs = rör i sten
g = gammal

I tjänsten

Sven Hoflund

Sven Hoflund
Ingenjör

Ärenden	1. Avstyckning från EJDDE SÖDRA 2:2		
	2. Fastighetsreglering berörande EJDDE SÖDRA 2:2, 2:4 och EJDDE s:2		
	Registerområde	Kommun	Län
	Kville	Tanum	Göteborgs och Bohus
Förrättningslantmätare	Namn	Handläggningsställe	
	Olof Bern	Bygdegården Tanumshede	
Protokollförare	Namn	Handläggning	
	Densamme	<input type="checkbox"/> Utan sammanträde	<input checked="" type="checkbox"/> Med sammanträde
Sakägare m m	Namn m m		Närvarande
Yrkande	Se särskild förteckning, aktbil C och D.		
Fastighetsbildningsbeslut	Se ansöknings, aktbil A, E och BE.		
	Närvarande delägare i samfällid väg hade inget att invända mot föreslagna flyttning.		
	S k ä l		
	Ändamål: permanent bostadsändamål.		
	Styckningslotterna är lämpliga för sitt ändamål.		
	Byggnadsplan, fastställd 3/7 1974.		
	Länsstyrelsen meddelade samtidigt nybyggnadsförbud enligt 109 § byggnadslagen, men det har numera upphävts.		
	Vid utstakning har avvikelser från byggnadsplanen dock skett berörande tomterna nr 38 - 41 och 45 samt nr 50 - 54 och gatulinjer. Denna ändring har initierats i samband med projektering av vatten och avlopp. Jämningsutkast -reviderat förslag-, upprättat av lantmätare Folke Dahlander, har vid samråd sanktionerats av Länsstyrelsen. Jfr bifogad ändringsredovisning, aktbil 5.		
	Byggnadsnämnden har den 9 nov 1976 tillstyrkt dispens, se aktbil B. Flera byggnadslov har meddelats inom planområdet, bl a beträffande tomterna nr 51 - 54. År 1977-12-13 meddelade byggnadsnämnden för samtliga tomtplatser, som berörts av revideringen, dispens enligt 110 § byggnadslagen, se aktbil nr 7.		
	Avvikelsen är mindre och bör stå i överensstämmelse med stadgandet i 3 kap Fastighetsbildningslagen (FBL) men föreligger i vart fall ej hinder på grund av stadgandet i 3 kap 2 § 4 stycket.		
	Överenskommelse enligt 5 kap 18 § första stycket FBL, aktbil E		
	Fastighetsregleringen innebär endast sådan storleksförändring som är tillåten enligt 5 kap 8 § FBL.		
	Fastighetsregleringen innebär en anpassning av fastighetsindelningen till den fastställda planen varför båtnadsvillkoret i 5 kap 4 § första stycket FBL är uppfyllt.		

Tillträde

Regleringen uppfyller villkoren i 5 kap 8 § FBL.

B e s l u t

Fastighetsbildningen skall ske enligt karta och beskrivning, aktbil KA och BE.

Styckningslotterna skall inte besväras av fordran som avses i 10 kap 9 § första stycket FBL.

Tillträde skall ske så snart fastighetsbildningsbeslutet vunnit laga kraft

Ersättningsbeslut

S k ä l

Överenskommelse enligt 5 kap 18 § första stycket FBL, aktbil E.

Regleringen är väsentligen utan betydelse för sådana rättsägare som avses i 5 kap 16 § första stycket och 18 § andra stycket FBL.

B e s l u t

Fördelning av för-
rätningskostnader

Ingen ersättning skall utgå.

Tanums kommun, kommunstyrelsen, 450 80 TANUMSHEDE, skulle betala alla kostnader inkl alla extra avskrifter.

Aktmottagare

Tanums kommun, kommunstyrelsen, Kommunalkontoret, 450 80 TANUMSHEDE, skulle ock tillställas 29 st extra kartkopior, upprättade genom utdrag av karta för envar av alla tomtplatser utom nr 38 i format A 4.

Karl Hedin, Pl 412, 450 70 HAMBURGSUND, skulle tillställas komplett extra avskrift och kopia av karta blad I och II.


Avslutningsbeslut
och besvärshänvisning

Förrättningen avslutas. Besvär över beslut eller åtgärd vid förrättningen får anföras hos Göteborgs tingsrätt, fastighetsdomstolen, Fack, 401 10 Göteborg 1. Besvärerna skall ha kommit in till tingsrätten inom 4 veckor från denna dag eller senast den 20 mars 1978.

Vid besvärslagan skall fogas två avskrifter av inlagan och av handlingar som eventuellt hör till denna. Avskrift av förrättningshandlingarna behöver inte bifogas.

Vid protokollet

Protokollet uppsatt
1978-02-20



.....



förrättningslantmätare