


FÖRSLAG TILL STADSPLAN FÖR DEL AV ASKERSUNDS STAD

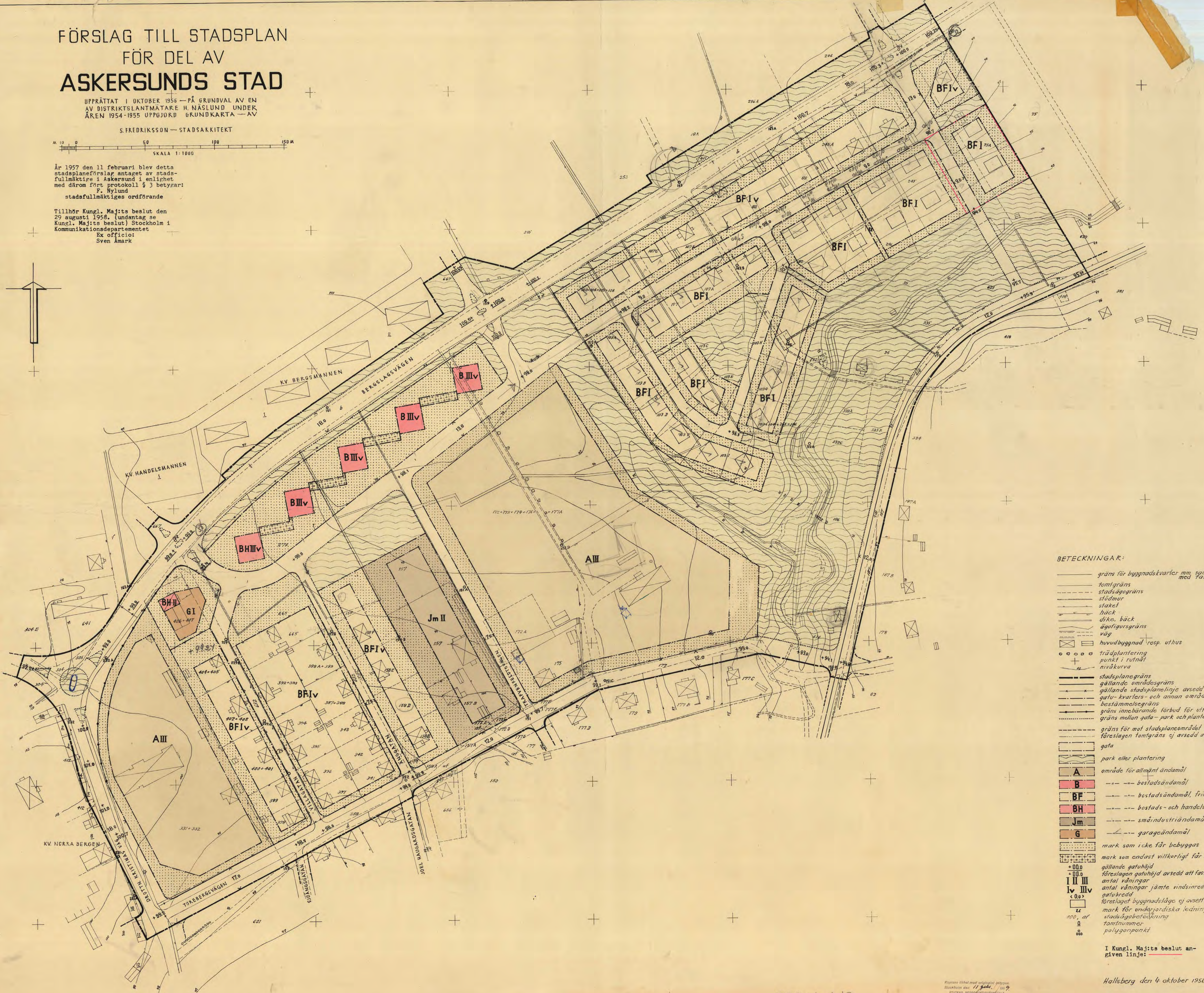
UPPRÄTTAT I OKTOBER 1956 — PÅ GRUNDVAL AV EN
AV DISTRIKTLANTMÄTARE H. NÄSLUND UNDER
ÅREN 1954-1955 UPPGJORD GRUNDKARTA — AV

S. FREDRIKSSON — STADSARKITEKT



År 1957 den 11 februari blev detta
stadsplaneförslag antaget av stads-
fullmäktige i Askersund i enlighet
med därom fört protokoll § 3 betygar:
F. Nylund
stadsfullmäktiges ordförande

Tillhör Kungl. Maj:ts beslut den
29 augusti 1958. (undantag se
Kungl. Maj:ts beslut) Stockholm i
Kommunikationsdepartementet
Ex officio:
Sven Åmark



BETECKNINGAR:

- gräns för byggnadskvarter mm sammanfallande med fastighetsgräns
- tomgräns
- stadsgräns
- stödmur
- staket
- häck
- dike, bäck
- ägogräns
- väg
- huvudbyggnad resp. uthus
- trädplantering
- punkt i rutnät
- nivåkurva
- stadsplanegräns
- gällande områdesgräns
- gällande stadsplanelinje avsedd att utgå
- gatu-kvarter- och annan områdesgräns
- bestämmelsegräns
- gräns innebärande förbud för utfart till gata
- gräns mellan gata-park och plantering ej avsedd att fastställas
- föreslagen tomgräns ej avsedd att fastställas
- gata
- park eller plantering
- område för allmänt ändamål
- bestadsändamål
- bestadsändamål, fristående hus
- bostads- och handelsändamål
- småindustriändamål
- garageändamål
- mark som inte får bebyggas
- mark som endast villkorligt får bebyggas
- gällande gatuhöjd
- föreslagen gatuhöjd avsedd att fastställas
- antal våningar
- antal våningar jämte vindsinredning
- gatubredd
- föreslaget byggnadsläge ej avsett att fastställas
- mark för underyrdiska ledningar
- stadsägobeteckning
- tomtnummer
- polygonpunkt


I Kungl. Maj:ts beslut an-
given linje:

Hallsberg den 4 oktober 1956

S. Fredriksson
Stadsarkitekt SAR.

1882K-A18

Kopierat utgått med originalt getryck.
Bäckström och Söner, 1956.
STATENS REPRODUKTIONSTÄLLET
S. Fredriksson
©. Lundberg
Rev. d. 5/12 1956



Akt nr:
1882K-A18

AU\$1882K-A18

BYGGNADSNÄMNDENS I LERKEBOND ARKIV Nr. A:18

BYGGNADSNÄMNDENS I LERKEBOND ARKIV Nr. A:18

Akten består av
138. skrivna sidor
1 karta PS

1882 K-A18

Infört i Askersundsbygdens tidning tisdagen den 16 september 1958

KUNGÖRELSE

Kungörelse

Härmed kungöres att Kungl. Maj:t den 29 augusti 1958 fastställt ett i oktober 1956 upprättat förslag till stadsplan för del av Askersunds stad (Kilsborgsområdet m. m.).

Byggnadsnämnden

Askersund den 16 september 1958

BYGGNADSNÄMNDEN I ASKERSUND

(V. Bernhagen)
ordf.

2.
ASKERSUNDS STAD

DRÄTSELKAMMAREN

Tel. 308. Postgirokonton 3 31 00

Till/

Askersundsbygdens Tidning

Askersund

Var god intag nedanstående annons i Eder tidningstisdagen
den 16 d.s.

Askersund den 12 september 1958

e.u.

K U N G Ö R E L S E

Härmed kungöres att Kungl. Maj:t den 29 augusti 1958
fastställt ett i oktober 1956 upprättat förslag till stads-
plan för del av Askersunds stad (Kilsborgsområdet m.m.).

Byggnadsnämnden

Stadsarkitekt Sigurd Fredriksson
Hallsberg.

Brodert

Anledningen till att jag ej återsänt papperet om stadsplane-
ändringen är att jag ej haft tillfälle att ta del av förslaget. Nå-
gon kopia var nämligen ej medsänd , och min fru som varit på semester
i Blekinge hade ej talat om för mig vad ändringen eller rättare sagt
förslaget innebar. Hon har emellertid nu kommit tillbaka och om hon
fattat rätt så har jag ingenting att erinra mot förslaget.
Med förhoppning att mitt dröjsmål ej vållat för stora besvär åter-
sänder jag formuläret.

Hälsningar

Folke Tideström
(Folke Tideström)

Sty d. 28/8 57.



ASKERSUNDS STADS
BYGGNADSKONTOR
TEL. 640

4.
Asperia

Till/

Byggnadsnämnden i Askersunds stad

Askersund

Beträffande stadsplaneförslag för del av Askersunds stad:

Efter att ^{andra hand} ha tagit del av stadsplaneförslag för del av Askersunds stad (Kilsborgsområdet m.m.) upprättat av Stadsarkitekt S. Fredriksson den 4 okt. 1956 och reviderat den 5 dec. 1956, får undertecknad ägare till stadsägan 656 inom Askersunds stad härmed meddela att jag icke har någon erinran mot förslaget.

Askersund den 28/8 1957

Göteborg

Folke Tidåström



ASKERSUNDS STADS
BYGGNADSKONTOR
TEL. 640

Till/

Länsarkitektkontoret i Örebro län

Örebro

Betr. förslag till stadsplan för Kilsborgsområdet m.m. Askersunds stad:

Som komplettering av tidigare handlingar i rubricerade ärende översändes härmed intyg från 4 st. markägare samt 1 st. översiktsplan.

Askersund den 3 september 1957

/Lars Hasselinge/
enl. uppdrag

Bil.: 4 st. skrivelser

Separat: 1 st. översiktsplan



ASKERSUNDS STADS
BYGGNADSKONTOR
TEL. 640

Till/

Länsarkitektkontoret i Örebro län

Örebro

Betr. förslag till stadsplan för del av Askersunds stad, Kilsborgsområdet.

Som komplement till tidigare insända handlingar i rubricerade ärende
/1. får byggnadsnämnden i Askersunds stad härmed översända 1 ex. plan över
planerade avloppsledningar inom ifrågakvarteret.

Askersund den 1 augusti 1957

(Lars Hasslinge)
enl. uppdrag

Till

K O N U N G E N


Stadsfullmäktige i Askersunds stad får
härmed i underdånighet anhålla om fastställelse
av bifogade av stadsfullmäktige den 11 februari

1957 under § 3. antagna förslag till stadsplan för del av Askersunds stad (Kilsborgsområdet m.m.).

Askersund den 7 mars 1957

Underdånigst

A.F. Nylund
Stadsfullmäktiges ordförande




Byggnadsnämnden 9.
540660
Stockholm

Till/

Länestyrelsen i Örebro län
Ö r e b r o

Byggnadsnämnden i Askersunds stad får härmed översända en till Konungen ställd anhållan från stadsfullmäktige i staden beträffande fastställelse av antaget stadsplaneförelag för del av staden (Kilsborgsområdet).

Askersund den 7 mars 1957


(V. Bernhagen.)
ordförande

Separat: Stadsplaneförelag dagtecknat den 4 okt. 1956
Karta med inlagda fastighetsgränser

Bilagor: ✓ Stadsplanebestämmelser

- ✓ Beskrivning tillhörande etadsplaneförslag
- ✓ Utdrag av byggnadsnämndens protokoll av den 5 okt. 1956
- ✓ Markägareförteckning
- ✓ Annons om utställandet 15 - 31 okt. 1956
- ✓ Kallelsebrev av den 15 okt. 1956
- ✓ Bevis om markägarekallelser av den 15 okt. 1956
- ✓ Inkomna skrivelser från markägare, 11 st.
- ✓ Utdrag av drätselkammarens protokoll av den 16 okt. 1956
- Utdrag av byggnadsnämndens protokoll av den 16 nov. 1956
- Utdrag av byggnadsnämndens protokoll av den 7 dec. 1956
- Annons om utställandet 15 - 31 jan. 1957
- Kallelsebrev av den 14 jan. 1957
- Bevis om markägarekallelser av den 14 jan. 1957
- Inkomna skrivelser från markägare, 2 st.
- ✓ Utdrag av byggnadsnämndens protokoll av den 1 febr. 1957
- ✓ Utdrag av drätselkammarens protokoll av den 4 febr. 1957
- ✓ Utdrag av stadsfullmäktiges protokoll av den 11 febr. 1957
- ✓ Annons om antagandet av stadsplanen av den 4 mars 1957.

Stadsplan för Kilsborgsområdet, Askersund.

Förteckning över av revidering den 5/12 1956 berörda stadsägor:

- 172+173+174+176+177A
- 175
- 177
- 177 B
- 177 C
- 177 E
- 179
- 270
- 331 + 332
- 404 + 405
- 406 + 407
- 616
- 632
- 665

[Handwritten signature]



ASKERSUNDS STADS
BYGGNADSKONTOR
TEL. 640

Utdrag av protokoll, hållet vid sam-
manträde med samfälliga drätselkammaren i
Askersund den 16 oktober 1956.

Närvarande:

Ordinarie ledamöter: Ordföranden M. Berglund samt herrar Bertil Johans-
son, Einar Adolfsson, Walfrid Johansson, Johan Johansson, Verner Johansson,
Robert Andersson, Åke Nilsson, Ernfrid Johansson och Herbert Willén.

Suppleanter: Herrar Gustaf Pettersson och Ingvar Ulvenheim.

Tjänstemän: Kommunalborgmästaren V. Bernhagen, kommunalingenjören Lars
Hasslinge och stadsbokhållaren Arne Kärrman.

Protokollförare: Kommunalborgmästaren.

§ 299.

Att jämte ordföranden juetera dagens protokoll utsågs herr Bertil Jo-
hansson.

§ 310.

Byggnadsnämnden hade meddelat, att förslag till stadsplan för Kils-
borgsområdet m.m. samt ändring av gällande stadsplaner för kvarteren Verk-
staden m.fl. och Jägaren voro tillgängliga för granskning under tiden 15 -
31 innevarande oktober.

Sedan kommunalingenjören redogjort för planförslagen innehåll, för-
klarade sig drätselkammaren intet ha att erinra mot desamma.

Kammaren beslöt dock meddela folkskolestyrelsen, att den föreslagna
ändringen av stadsplanen för kvarteret Verkstaden berör stadsäga nr 604.

Askersund som ovan.

V. Bernhagen.

Justerat den 17 oktober 1956.

M. Berglund.

Bertil Johansson.

Att tillkännagivande om justering av detta protokoll denna dag an-
slagits å stadens anslagstavla i rådhuset, betygar

Askersund den 18 oktober 1956.

V. Bernhagen.

Rätt utdraget betygar:

(V. Bernhagen.)



ASKERSUNDS
STAD
TEL: 1 o. 308

P.M.

Till markägareförteckning till en åren 1954-55 upprättad karta
över del av Askersunds stad

- ✓ Sid. 1. St.äg. 75: äges nu av Kristina Engdahl enl. lagfart den 17/8 1955 nr 670
- ✓ " 2. " " 158: Nils Erik Carlsson är avliden sedan något år och torde lagfarten vara klar för John Carlsson (son)
- ✓ " 3. " " 178: äges nu av Gustav Larsson och h.h. Hilda Larsson enl. lagfart den 22/6 1955 nr 550
- ✓ " 5. " " 632: Karl Dävidsson är avliden. Margit Davidsson är en dotter
- ✓ tomt nr 10 i Norra Bergen: Erik Gustafsson är död. Adressen är till en son
- ✓ tomt nr 11 i Norra Bergen: Oskar Karlsson är avliden. Adressen till dödsboet
- ✓ " 2. Stäg. 177: Karl Nilsson är avliden. Adressen till dödsboet.

Ovanstående är förhållanden varom jag äger eller fått kännedom. Andra ändringar äro möjliga.

Askersund den 14 september 1955

Jens Hasselberg

P M

till markägareförteckning av den 25/4 1955 reviderad den 5/5 1956.

Stadsäga 158 Nile Erik Carlsson är avliden. John Carlsson dödsbodelägare

" 402+403 Britta Björck född Bäckström är ägare

" 665 Arvida Elisabeth Westling och Lisa Westlin är samma person

Tomt nr 1 i kv.

Balder Arthur Fredö /tidigare Johaneson/ är ägare

Tomt nr 8 i kv.

Norra Bergen Under tiden för utställandet har dessa tomter försålts
(gäller även till E.V. Normans Bilfirma, Örebro
tomt nr 7)

Stadsäga 632 Karl Davidsson är avliden. Margit Davidsson dödsbodelägare

Askersund den 7 mars 1957

/V. Bernhagen/

Byggnadsnämndens ordförande



ASKERSUNDS
STAD
TEL: 1 o. 308

Utdrag av protokoll fört vid sammanträde med byggnadsnämnden i Askersunds stad den 1 febr. 1957.

Närvarande:	Ordförande	V. Bernhagen
	Ledam.	H. Pettersson
		H. Schönvall
		I. Ulvenheim
	Suppl.	K. Thoren
	Br.Chef	F. Olsson
	Kom.ing	L. Haeslinge
	Stadsark.	S. Fredriksson

§ 17.

Att jämte ordföranden justera dagens protokoll utsågs herr H. Schönvall.

§ 19.

Stadsplaneförslaget för Kilsborgsområdet i Askersunds stad upprättat av stadsarkitekten år 1955-56 hade med anledning vissa under utställningstiden 15 - 31 okt. 1956 inkomna erinringar reviderats den 5 dec. 1956 och därefter åter utstälts under tiden 15 - 31 jan. 1957, varvid de av revideringarna berörda sakägarna kallats.

Under utställningstiden hade följande skrivelser inkommit:

1. Sven Adolfsson Stadsägorna 404 och 405
2. Signe Ahnér m.fl. " 8 m.fl.

Byggnadsnämnden beslöt avgiva följande yttrande över skrivelserna:

1. Adolfssons skrivelse utgör ett medgivande, vilket enligt byggnadsnämndens uttalande § 174/56 punkt 8 a utgjort förutsättning för den på stadsäg. 406 + 407 företagna ändringen av byggnadslinjens läge.
2. Skrivelsen motsvarar de erinringar, som framlagts vid föregående utställning och som då icke föranledde någon ändring av planförslaget.

Byggnadsnämnden finner av de skäl som åberopats i § 174/56 punkterna 1, 3, 4 och 5 icke anledning föreslå någon ändring av planförslaget.

Vägförvaltningen i Örebro län hade dessutom muntligen framfört i huvudsak samma erinringar, som i sin skrivelse vid föregående utställning.

Byggnadsnämnden beslöt med den motivering, som anförts i § 174/56 punkt 11 a föreslå att stadsplaneförslaget icke ändras i avseende på bredden av den västligaste i nord-sydlig riktning gående gatan.


Byggnadsnämnden anser att om förhållandena i framtiden utvisa att en breddökning erfordras, finnas förutsättningarna härför genom den bredd förgårdsmarken här erhållit i förslaget.

I fråga om utfartsbestämmelserna vid stadsåga 406+407 anser byggnadsnämnden med hänvisning till sitt uttalande § 174/56 punkt 11 b och fastighetsägarens önskemål om lämpliga ut- och infarter till sin bensinstation att förslaget bör bibehållas i sitt den 5 dec. 1956 reviderade skick.

Byggnadsnämnden beslöt att med godkännande överlämna det reviderade stadsplaneförslaget till stadsfullmäktige med anhållan att detsamma måtte antagas.

Vid protokollet
S. Fredriksson

Justeras:
V. Bernhagen
Hugo Schönvall


Rätt utdraget betygar:

(V. Bernhagen)

Protokoll den 16 november 1956.

17

- | | | |
|-----|------------------------------|------------|
| 1. | Gustav och Olga Jönsson | 8/12 1956 |
| 2. | Rut Wirselius | — " — |
| 3. | Signtild Carlsson | — " — |
| 4. | Rune Carlsson | — " — |
| 5.a | Signt Almie | — " — |
| 5.b | Gustav o. Hilda Larsson | — " — |
| 6. | Örskers Låns Landsting | 19/12 1956 |
| 7. | Idrottsföreningen Karvaterna | 8/12 1956 |
| 8. | Oscar Muntzing | 19/12 1956 |
| 9. | Sven Lindh | 8/12 1956 |
| 10. | Helldrova, Motala | — " — |
| 11. | Vägförvaltningen | 19/12 1956 |

S 1174



Stadsplanebestämmelser
tillhörande förslag till stadsplan för del av
ASKERSUNDS STAD

Örebro län.

Uppgjort år 1956 av

Stadsarkitekt S. Fredriksson, Hallsberg.

§ 1.

STADSPLANEOMRÅDETS ANVÄNDNING

- a) Med A betecknat område får användas endast för allmänt ändamål.
- b) Med B betecknat område får användas endast för bostadsändamål.
- c) Med BH betecknat område får användas endast för bostads- och handelsändamål. Där så prövas lämpligt må dock även kunna medgivas inredning av samlings-salar samt lokaler för hantverk.
- d) Med H betecknat område får användas endast för handelsändamål.
- e) Med Jm betecknat område får användas endast för småindustriändamål av sådan beskaffenhet att närboende ej vållas olägenheter med hänsyn till sundhet, brandsäkerhet och trevnad. Bostäder få dock anordnas i den utsträckning som fordras för tillsyn och bevakning av anläggning inom området.
- f) Med G betecknat område får användas endast för garageändamål.

§ 2.

MARK SOM ICKE ELLER ENDAST I MINDRE OMFATTNING FÅR BEBYGGAS.

Mom. 1 Mark, som icke får bebyggas.

Med punktprickning betecknad mark får icke bebyggas.

Mom. 2 Mark, som undantagsvis får bebyggas.

Med punkt- och korsprickning betecknad mark får icke bebyggas. Utan hinder härav får personbilsgarage uppföras, om detta för varje särskilt fall prövas vara förenligt med ett prydligt och ändamålsenligt bebyggande av kvarteret.

§ 3:

SÄRSKILDA FÖRESKRIFTER ANGÅENDE OMRÅDEN FÖR LEDNINGAR.

Å med u betecknad mark får icke vidtagas anordningar, som hindra framdragande eller underhåll av underjordiska allmänna ledningar.

§ 4.

BYGGNADSSÄTT.

Med F betecknat område får bebyggas endast med hus, som uppföras fristående.

§ 5.

DEL AV TOMT, SOM FÅR BEBYGGAS OCH ANTAL BYGGNADER Å TOMT.

Mom. 1 Av tomt, som omfattar med F betecknat område får högst en femtedel bebyggas.

Mom. 2 Å tomt, som omfattar med F betecknat område får endast en huvudbyggnad uppföras. Uthus eller annan gårdsbyggnad får icke uppföras.

§ 6.

VÅNINGSAANTAL.

Mom. 1 Å med I, II eller III betecknat område får byggnad uppföras med respektive högst en, två och tre våningar.

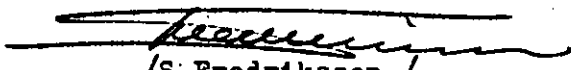
Mom. 2 Å med v betecknat område får utöver angivet våningsantal vind inredas.

§ 7.

BYGGNADS HÖJD.

Å med I Iv, II, III eller IIIv betecknat område får byggnad icke uppföras till större höjd än respektive 4,4; 5,6; 7,6; 10,2 och 10,6 meter.

Hallsberg den 4 oktober 1956



/S. Fredriksson./

Stadsarkitekt.

B E S K R I V N I N G

tillhörande förslag till stadsplan för del av

ASKERSUNDS STAD

Örebro län

Uppgjort år 1956 av

Stadsarkitekt S. Fredriksson, Hallsberg.

Det område, som stadsplaneförslaget avser är beläget nordost om stadens centrum i omedelbar anslutning till riksväg nr 8, Bergslagsvägen. Dess belägenhet och anslutning till planerad och befintlig bebyggelse framgår av bifogad översiktsplan. Området gränsar i nordost mot obebyggd mark på stadsägan 75. I sydpst utgöres begränsningen av den numera nedlagda järnvägslinjen Askersund - Skyllberg. Den södra begränsningen utgöres av Torebergsvägen, tidigare benämnd Sjöängsgatan. I väster och norr avgränsas området av riksväg nr 8. För ifrågavarande och angränsande områden gälla följande bestämmelser: Stadsplan fastställd av KM:t den 25 januari 1878, som eventuellt kan gälla för områdets sydvästra del. Det har icke med säkerhet kunnat utrönas, hurvida den inom området fallande delen av denna stadsplan blivit upphävd. Planen har dock icke blivit genomförd på marken och har i detta sammanhang endast dess begränsningslinje redovisats på översiktskartan.

Stadsplan fastställd av KM:t den 31 december 1907 gällande för västra delen av Torebergsvägen och området söder om denna.

Stadsplan fastställd av KM:t den 27 mars 1954 gällande för Bergslagsvägen och området norr därom mellan Gårdsjövägen och idrottsplatsen.

Stadsplaneändring fastställd av länsstyrelsen den 17 augusti 1956 för kvarteret Handelsmannen.

Inom området befintlig bebyggelse utgöres av en vårdanstalt för efterblivna barn på stadsägorna 331 och 332, egnahemsbebyggelse utmed Villagatan och Änggatan, ett omnibussgarage på stadsägorna 406 + 407, en verkstadsbyggnad på stadsäga 157, sjukstuga på stadsägorna 172-177 A samt inom områdets nordvästligaste del en relativt nybyggd och fyra äldre enfamiljshus.

Vårdanstalten och sjukstugan tillhöra Örebro läns landsting, som troligen avser att nedlägga verksamheten vid vårdanstalten medan en viss utbyggnad bl.a. med kronikeravdelning är planerad vid sjukstugan.

Verkstadsbyggnaden på stadsäga 157 tillhör AB Elektrolux, som där bedriver detaljtillverkning, ett finmekaniskt arbete, som icke verkar störande för omgivningen.

Marken utgöres, i den mån den icke är bebyggd, av öppen odlad jord. Trädvegetationen saknas i huvudsak fränsett planteringar i trädgårdar och en del

alléträd vid sjukstugan. Topografin kännetecknas av den starkt markerade dalgången kring bäcken i områdets sydöstra del och en ravinliknande utlöpare i nordlig riktning från denna dalgång. Undergrunden utgöres av lera, vars torrskorpa har tillräcklig tjocklek och hållfasthet för normal grundläggning av villabyggnader i en och två våningar. Om bärigheten är tillräcklig även för den föreslagna trevåningsbebyggelsen utmed Bergslagsvägen har icke undersökts, men inom det närbelägna området, norr om nämnda väg, har grundförstärkning icke behövt tillgripas för byggnader av samma höjd. Djupet till berg överstiger i allmänhet fem meter, utom i områdets västra och södra delar intill Drottning Kristinas Väg och Torebergsvägen, där berget på flera ställen i det närmaste går i dagen.

Planförslaget avser i första hand att tillgodose det aktuella behovet av tomter för egnahems- och hyreshusbebyggelse, sedan det planområde norr om Bergslagsvägen, för vilket stadsplanen fastställdes i juni 1954, numera är i det närmaste fullt utbyggt.

Vid planens utformande har eftersträvat att som parkområde bevara den förut nämnda dalgången och ravinen samt att erhålla byggnadsfria områden mellan de olika slagen av bebyggelse och mot riksvägen. Befintliga förhållanden ha dock föranlett att mellan dels det västligaste A-området och intilliggande bostadsområde och dels kring Jm-området de byggnadsfria områdena erhållit en relativt knapp bredd. I det senare fallet är dock som ovan nämnts den nuvarande verksamheten så störningsfri för omgivningen, att några olägenheter av de smala skyddsområdena icke kan befaras.

Planförslagets gatunät ansluter sig i huvudsak till nuvarande gator och vägar. En ny gata parallell med Bergslagsvägen är föreslagen för att befria riksvägen från utfarter från de enskilda tomterna. Den förutvarande järnvägslinjen är i enlighet med översiktsplanen föreslagen som gata utgörande en fortsättning av stadens huvudgata, Sundsbrogatan, och avsedd att erhålla anslutning med infartsvägen från Ämmeberg. Förbindelsevägen mellan riksvägen och den nyssnämnda gatan torde icke erhålla någon större trafikbetydelse och har därför med hänsyn till kostnaderna och för att undvika förfulande bankuppfyllning i dalgången föreslagits erhålla brantast tänkbara lutningar, inemot 100 °/oo.

Befintliga vatten- och avloppsledningars lägen och dimensioner framgå av bifogade principförslag till avloppets ordnande. Större delen av nu ifrågavarande område, samt området norr om Bergslagsvägen är enligt detta principförslag avsett att anslutas till befintlig huvudavloppsledning, som från Torebergsvägens korsning med bäcken följer denna till recipienten. Vid bäckmynning en är enligt ett principförslag för avloppets ordnande inom staden i dess hel-

het ett reningsverk för höggradig rening avsett att anläggas. En mindre del av området har för närvarande sitt avlopp i Torebergsvägen till det nuvarande reningsverket intill förutvarande järnvägsstationen, varifrån en avskärande ledning avses föra avloppsvattnet till den planerade anläggningen.

Hallsberg den 4 oktober 1956.

~~_____~~

/S. Fredriksson./

Stadsarkitekt.

S t a d s p l a n e b e s t ä m m e l s e r
 tillhörande förslag till stadsplan för del av
 ASKERSUNDS STAD
 Örebro län.
 Uppgjort år 1956 av
 Stadsarkitekt S. Fredriksson, Hallsborg.

§ 1

STADSPLANEOMRÅDETS ANVÄNDNING

- a) Med A betecknat område får användas endast för allmänt ändamål.
- b) Med B betecknat område får användas endast för bostadsändamål.
- c) Med BH betecknat område får användas endast för bostads- och handelsändamål. Där så prövas lämpligt må dock även kunna medgivas inredning av samlings-salar samt lokaler för hantverk.
- d) med H betecknat område får användas endast för handelsändamål.
- e) Med Jm betecknat område får användas endast för småindustriändamål av sådan beskaffenhet att närboende ej vållas olägenheter med hänsyn till sundhet, brandsäkerhet och trevnad. Bostäder få dock anordnas i den utsträckning som fordras för tillsyn och bevakning av anläggning inom området.
- f) Med G betecknat område får användas endast för garageändamål.

§ 2

MARK SOM ICKE ELLER ENDAST I MINDRE OMFATTNING FÅR BEBYGGAS.

Mom. 1 Mark, som icke får bebyggas.

Med punktprickning betecknad mark får icke bebyggas.

Mom. 2 Mark, som undantagsvis får bebyggas.

Med punkt- och korsprickning betecknad mark får icke bebyggas. Utan hinder härav får personbilsgarage uppföras, om detta för varje särskilt fall prövas vara förenligt med ett prydligt och ändamålsenligt bebyggande av kvarteret.

§ 3

SÄRSKILDA FÖRESKRIFTER ANGÅENDE OMRÅDEN FÖR LEDNINGAR.

Å med u betecknad mark får icke vidtagas anordningar, som hindra framdragande eller underhåll av underjordiska all-

münna ledningar.

§ 4

BYGGNADSSÄTT.

Med F betecknat område får bebyggas endast med hus, som uppföras fristående.

§ 5

DEL AV TOMT, SOM FÅR BEBYGGAS OCH ANTAL BYGGNADER Å TOMT.

Mom. 1. Av tomt, som omfattar med F betecknat område får högst en femtedel bebyggas.

Mom. 2. Å tomt, som omfattar med F betecknat område får endast en huvudbyggnad uppföras. Uthus eller annan gårdsbyggnad får icke uppföras.

§ 6

VÅNINGSAANTAL

Mom. 1. Å med I, II eller III betecknat område får byggnad uppföras med respektive högst en, två och tre våningar.


Mom. 2. Å med v betecknat område får utöver angivet våningsantal vind inredas.

§ 7

BYGGNADS HÖJD

Å med I Iv, II, III eller IIIv betecknat område får byggnad icke uppföras till större höjd än respektive 4,4; 5,6; 7,6; 10,2 och 10,6 meter.

Hallsberg den 4. oktober 1956.


/S. Fredriksson./

Stadsarkitekt.

B E S K R I V N I N G

tillhörande förslag till stadsplan för del av

ASKERSUNDS STAD

Örebro län

Uppgjort år 1956 av

Stadsarkitekt S. Fredriksson, Hallsberg.

Det område, som stadsplaneförslaget avser är beläget nordost om stadens centrum i omedelbar anslutning till riksväg nr 8, Bergslagsvägen. Dess belägenhet och anslutning till planerad och befintlig bebyggelse framgår av bifogad översiktsplan. Området gränsar i nordost mot obebyggd mark på stadsägan 75. I sydost utgöres begränsningen av den numera nedlagda järnvägslinjen Askersund-Skylberg. Den södra begränsningen utgöres av Torebergsvägen, tidigare benämnd Sjöungsgatan. I väster och norr avgränsas området av riksväg nr 8. För ifrågakvarnande och angränsande områden gälla följande bestämmelser:

Stadsplan fastställd av KM:t den 25 januari 1878, som eventuellt kan gälla för områdets sydvästra del. Det har icke med säkerhet kunnat utrönas, huruvida den inom området fallande delen av denna stadsplan blivit upphävd. Planen har dock icke blivit genomförd på marken och har i detta sammanhang endast dess begränsningslinje redovisats på översiktskartan.

Stadsplan fastställd av KM:t den 31 december 1907 gällande för västra delen av Torebergsvägen och området söder om denna.

Stadsplan fastställd av KM:t den 27 mars 1954 gällande för Bergslagsvägen och området norr därom mellan Gårdsjövägen och idrottsplatsen.

Stadsplaneändring fastställd av länsstyrelsen den 17 augusti 1956 för kvarteret Handelsmannen.

Inom området befintlig bebyggelse utgöres av en vårdanstalt för efterblivna barn på stadsägorna 331 och 332, egnahemsbebyggelse utmed Villagatan och Änggatan, ett omnibusgarage på stadsägorna 406+407, en verkstadsbyggnad på stadsäga 157, sjukstuga på stadsägorna 172 - 177 A samt inom områdets nordvästligaste del en relativt nybyggd och fyra äldre enfamiljshus.

Vårdanstalten och sjukstugan tillhöra Örebro läns landsting, som troligen avser att nedlägga verksamheten vid vårdanstalten medan en viss utbyggnad bl.a. med kronikeravdelning är planerad vid sjukstugan.

Verkstadsbyggnaden på stadsäga 157 tillhör AB Elektrolux, som där bedriver detaljtillverkning, ett finmekaniskt arbete, som icke verkar störande för omgivningen.

Marken utgöres, i den mån den icke är bebyggd, av öppen odlad jord. Trädvegetationen saknas i huvudsak fränsett planteringar i trädgårdar och en del alléträd vid sjukstugan. Topografin kännetecknas av den starkt markerade dalgången kring bäcken i områdets sydöstra del och en ravinliknande utlöpare i nordlig riktning från denna dalgång. Undergrunden utgöres av lera, vars torrskorpa har tillräcklig tjocklek och hållfasthet för normal grundläggning av villabyggnader i en och två våningar. Om bärigheten är tillräcklig även för den föreslagna trevåningsbebyggelsen utmed Bergslagsvägen har icke undersökts, men inom det närbelägna området, norr om nämnda väg, har grundförstärkning icke behövt tillgripas för byggnader av samma höjd. Djupet till berg överstiger i allmänhet fem meter, utom i områdets västra och södra delar intill Drottning Kristinas Väg och Torebergsvägen, där berget på flera ställen i det närmaste går i dagen.

Planförslaget avser i första hand att tillgodose det aktuella behovet av tomter för egnahem- och hyreshusbebyggelse, sedan det planområde norr om Bergslagsvägen, för vilket stadsplanen fastställdes i juni 1954, numera är i det närmaste fullt utbyggt.


Vid planens utformande har eftersträfvats att som parkområde bevara den förut nämnda dalgången och ravinen samt att erhålla byggnadsfria områden mellan de olika slagen av bebyggelse och mot riksvägen. Befintliga förhållanden ha dock föranlett att mollan dels det västligaste A-området och intilliggande bostadsområde och dels kring Jm -området de byggnadsfria områdena erhållit en relativt knapp bredd. I det senare fallet är dock som ovan nämnts den nuvarande verksamheten så störningsfri för omgivningen, att några olägenheter av de smala skyddsområdena icke kan befaras.

Planförslagets gatunät ansluter sig i huvudsak till nuvarande gator och vägar. En ny gata parallell med Bergslagsvägen är föreslagen för att befria riksvägen från utfarter från de enskilda tomterna. Den förutvarande järnvägslinjen är i enlighet med översiktsplanen föreslagen som gata utgörande en fortsättning av stadens huvudgata, Sundsbrogatan, och avsedd att erhålla anslutning med infartsvägen från Åmmeberg. Förbindelsevägen mellan riksvägen och den nyssnämnda gatan torde icke erhålla någon större trafikbetydelse och har därför med hänsyn till kostnaderna och för att undvika förfullande bankuppfyllning i dalgången föreslagits erhålla brantast tänkbara lutningar, inemot 100 °/oo.

Befintliga vatten- och avloppsledningars lägen och dimensioner framgå av bifogade principförslag till avloppets ordnande. Större delen av nu ifrågavarande område, samt området norr om Bergslags-

vägen. är enligt detta principförslag avsett att anslutas till befintlig huvudavloppsledning, som från Torebergsvägens korsning med bäcken följer denna till recipienten. Vid bäckmynningen är enligt ett principförslag för avloppets ordnande inom staden i dess helhet ett reningsverk för höggradig rening avsett att anläggas. En mindre del av området har för närvarande sitt avlopp i Torebergsvägen till det nuvarande reningsverket intill förutvarande järnvägsstationen, varifrån en avskärande ledning avses föra avloppsvattnet till den planerade anläggningen.

Hallsberg den 4. oktober 1956.


/S. Fredriksson./
Stadsarkitekt.

S t a d s p l a n e b e s t ä m m e l s e r
tillhörande förslag till stadsplan för del av

ASKERSUNDS STAD

Örebro län.

Uppgjort år 1956 av

Stadsarkitekt S. Fredriksson, Hallsberg.

§ 1

STADSPLANEOMRÅDETS ANVÄNDNING

- a) Med A betecknat område får användas endast för allmänt ändamål.
- b) Med B betecknat område får användas endast för bostadsändamål.
- c) Med BH betecknat område får användas endast för bostads- och handelsändamål. Där så prövas lämpligt må dock även kunna medgivas inredning av samlings-salar samt lokaler för hantverk.
- d) med H betecknat område får användas endast för handelsändamål.
- e) Med Jm betecknat område får användas endast för småindustriändamål av sådan beskaffenhet att närboende ej vållas olägenheter med hänsyn till sundhet, brandsäkerhet och trevnad. Bostäder få dock anordnas i den utsträckning som fordras för tillsyn och bevakning av anläggning inom området.
- f) Med G betecknat område får användas endast för garageändamål.

§ 2

MARK SOM ICKE ELLER ENDAST I MINDRE OMFATTNING FÅR BEBYGGAS.

Mom. 1 Mark, som icke får bebyggas.

Med punktprickning betecknad mark får icke bebyggas.

Mom. 2 Mark, som undantagsvis får bebyggas.

Med punkt- och korsprickning betecknad mark får icke bebyggas. Utan hinder härav får personbilsgarage uppföras, om detta för varje särskilt fall prövas vara förenligt med ett prydligt och ändamålsenligt bebyggande av kvarteret.

§ 3

SÄRSKILDA FÖRESKRIFTER ANGÅENDE OMRÅDEN FÖR LEDNINGAR.

Å med u betecknad mark får icke vidtagas anordningar, som hindra framdragande eller underhåll av underjordiska all-

minna ledningar.

§ 4

BYGGNADSSÄTT.

Med F betecknat område får bebyggas endast med hus, som uppförs fristående.

§ 5

DEL AV TOMT, SOM FÅR BEBYGGAS OCH ANTAL BYGGNADER Å TOMT.

Mom. 1 Av tomt, som omfattar med F betecknat område får högst en femtedel bebyggas.

Mom. 2 Å tomt, som omfattar med F betecknat område får endast en huvudbyggnad uppföras. Uthus eller annan gårdsbyggnad får icke uppföras.

§ 6

VÅNINGSAANTAL

Mom. 1 Å med I, II eller III betecknat område får byggnad uppföras med respektive högst en, två och tre våningar.

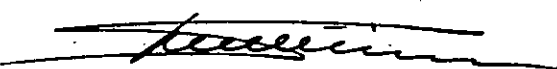
Mom. 2 Å med v betecknat område får utöver angivet våningsantal vind inredas.

§ 7

BYGGNADS HÖJD

Å med I Iv, II, III eller IIIv betecknat område får byggnad icke uppföras till större höjd än respektive 4,4; 5,6; 7,6; 10,2 och 10,6 meter.

Hallsberg den 4. oktober 1956.


/S. Fredriksson./

Stadsarkitekt.

B E S K R I V N I N G

tillhörande förslag till stadsplan för del av

ASKERSUNDS STAD

Örebro län

Uppgjort år 1956 av

Stadsarkitekt S. Fredriksson, Hallsberg.

Det område, som stadsplanoförslaget avser är beläget nordost om stadens centrum i omedelbar anslutning till riksväg nr 8, Bergslagsvägen. Dess belägenhet och anslutning till planerad och befintlig bebyggelse framgår av bifogad översiktsplan. Området gränsar i nordost mot obebyggd mark på stadsägan 75. I sydost utgöres begränsningen av den numera nedlagda järnvägslinjen Askersund-Skylberg. Den södra begränsningen utgöres av Torebergsvägen, tidigare benämnd Sjölingsgatan. I väster och norr avgränsas området av riksväg nr 8. För ifrågavarande och angränsande områden gälla följande bestämmelser:

Stadsplan fastställd av KM:t den 25 januari 1878, som eventuellt kan gälla för områdets sydvästra del. Det har icke med säkerhet kunnat utrönas, huruvida den inom området fallande delen av denna stadsplan blivit upphävd. Planen har dock icke blivit genomförd på marken och har i detta sammanhang endast dess begränsningslinje redovisats på översiktskartan.

Stadsplan fastställd av KM:t den 31 december 1907 gällande för västra delen av Torebergsvägen och området söder om denna.

Stadsplan fastställd av KM:t den 27 mars 1954 gällande för Bergslagsvägen och området norr därom mellan Gårdsjövägen och idrottsplatsen.

Stadsplaneändring fastställd av länstyrelsen den 17 augusti 1956 för kvarteret Handelsmannen.

Inom området befintlig bebyggelse utgöres av en vårdanstalt för efterblivna barn på stadsägorna 331 och 332, egnahemsbebyggelse utmed Villagatan och Änggatan, ett omnibusgarage på stadsägorna 406+407, en verkstadsbyggnad på stadsäga 157, sjukstuga på stadsägorna 172 - 177 A samt inom områdets nordvästligaste del en relativt nybyggd och fyra äldre enfamiljshus.

Vårdanstalten och sjukstugan tillhöra Örebro läns landsting, som troligen avser att nedlägga verksamheten vid vårdanstalten medan en viss utbyggnad bl.a. med kronikeravdelning är planerad vid sjukstugan.

Verkstadsbyggnanden på stadsäga 157 tillhör AB Elektrolux, som där bedriver detaljtillverkning, ett finmekaniskt arbete, som icke verkar störande för omgivningen.

Marken utgöres, i den mån den icke är bebyggd, av öppen odlad jord. Trädvegetationen saknas i huvudsak fränsott planteringar i trädgårdar och en del alléträd vid sjukstugan. Topografin kännetecknas av den starkt markerade dalgången kring bäcken i områdets sydöstra del och en ravinliknande utlöpare i nordlig riktning från denna dalgång. Undergrunden utgöres av lera, vars torrskorpa har tillräcklig tjocklek och hållfasthet för normal grundläggning av villabyggnader i en och två våningar. Om bärigheten är tillräcklig även för den föreslagna trevåningsbebyggelsen utmed Bergslagsvägen har icke undersökts, men inom det närbelägna området, norr om nämnda väg, har grundförstärkning icke behövt tillgripas för byggnader av samma höjd. Djupet till berg överstiger i allmänhet fem meter, utom i områdets västra och södra delar intill Drottning Kristinas Väg och Torebergsvägen, där berget på flera ställen i det närmaste går i dagen.

Planförslaget avser i första hand att tillgodose det aktuella behovet av tomter för egnahem- och hyreshusbebyggelse, sedan det planområde norr om Bergslagsvägen, för vilket stadsplanen fastställdes i juni 1954, numera är i det närmaste fullt utbyggt.

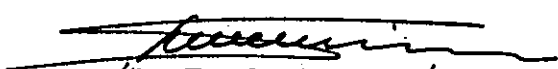
Vid planens utformande har eftersträfvats att som parkområde bevara den förut nämnda dalgången och ravinen samt att erhålla byggnadsfria områden mellan de olika slagen av bebyggelse och mot riksvägen. Befintliga förhållanden ha dock föranlett att mellan dels det västligaste A-området och intilliggande bostadsområde och dels kring Jm -området de byggnadsfria områdena erhållit en relativt knapp bredd. I det senare fallet är dock som ovan nämnts den nuvarande verksamheten så störningsfri för omgivningen, att några olägenheter av de smala skyddsområdena icke kan befaras.

Planförslagets gatunät ansluter sig i huvudsak till nuvarande gator och vägar. En ny gata parallell med Bergslagsvägen är föreslagen för att befria riksvägen från utfarter från de onskilda tomterna. Den förutvarande järnvägslinjen är i onlighet med översiktsplanen föreslagen som gata utgörande en fortsättning av stadens huvudgata, Sundsbrogatan, och avsedd att erhålla anslutning med infartsvägen från Åmmeberg. Förbindelsevägen mellan riksvägen och den nyssnämnda gatan torde icke erhålla någon större trafikbetydelse och har därför med hänsyn till kostnaderna och för att undvika förfulande bankuppfyllning i dalgången föreslagits erhålla brantast tänkbara lutningar, inemot 100 °/oo.

Befintliga vatten- och avloppsledningars lügen och dimensioner framgå av bifogade principförslag till avloppots ordnande. Större delen av nu ifrågakvarande område, samt området norr om Bergslags-

vägen är enligt detta principförslag avsett att anslutas till befintlig huvudavloppsledning, som från Toreborgsvägens korsning med bäcken följer denna till recipienten. Vid bäckmynningen är enligt ett principförslag för avloppets ordnande inom staden i dess helhet ett reningsverk för höggradig rening avsett att anläggas. En mindre del av området har för närvarande sitt avlopp i Toreborgsvägen till det nuvarande reningsverket intill förutvarande järnvägsstationen, varifrån en avskärande ledning avses föra avloppsvattnet till den planerade anläggningen.

Hallsberg den 4. oktober 1956.


/S. Fredriksson./

Stadsarkitekt.



STADSFULLMAKTIGE

I ASKERSUND

TEL: nr 1.

Utdrag av protokoll, hållet vid
sammanträde med stadsfullmäktige i
Askersund den 11 februari 1957.

Närvarande: Herrar A.F. Nylund, Einar Adolfsson, M. Berglund, Ernfrid Johansson, Sven Karlsson, Erik Jonsson, Walfrid Johansson, fröken Lydia Bergström, herrar G.A. Nilsson, Erik Karlsson, Verner Johansson, Gustaf Pettersson, Erik Wäckner, fru Hulda Bergström, herrar Johan Carlsson, Georg Pettersson, Albin Andersson, Harry Hedberg, P.O. Holländer, Herbert Willén, Gösta Andersson, Herbert Pettersson, Arne Gevorth, Ingvar Ulvenheim och Erik Larsson ävensom kommunalborgmästaren V. Bernhagen.

Protokollförare: Kommunalborgmästaren.

§ 2.

Att justera dagens protokoll utsågos herrar M. Berglund och Ernfrid Johansson med herr Erik Jonsson som suppleant.

Det tillkännagavs, att protokollet skulle justeras måndagen den 18 februari 1957.

§ 3.

Sedan stadsarkitekten S. Fredriksson åren 1955-1956 upprättat ett förslag till stadsplan för Kilsborgsområdet, vilket varit utställt för granskning under tiden 15 - 31 oktober 1956 samt med anledning av vissa under utställningstiden till byggnadsnämnden inkomna erinringar reviderats den 5 december 1956 och därefter ånyo utstälts under tiden 15 - 31 januari 1957, varvid de av revisionen berörda sakägarna kallats, hade byggnadsnämnden godkänt det reviderade stadsplaneförslaget och överlämnat förslaget till stadsfullmäktige med anhållan att fullmäktige måtte antaga detsamma oaktat de erinringar mot förslaget, som enligt byggnadsnämndens protokoll för den 16 november 1956, § 174, och den 1 februari 1957, § 19 ingivits till nämnden (Bil. § 3).

Drätselkammaren, som tagit del av förslaget, hade med biträdande av byggnadsnämndens förslag föreslagit stadsfullmäktige att antaga detsamma.

Stadsfullmäktige beslöto enhälligt antaga det föreliggande förslaget till stadsplan för del av Askersunds stad (Kilsborgsområdet).

Herr Ulvenheim deltog icke i behandlingen av detta ärende.

Askersund som ovan.

V. Bernhagen

Justerat den 18 februari 1957

A.F. Nylund

M. Berglund

Ernfrid Johansson

Att tillkännagivande om justering av detta protokoll denna dag anslagits å stadens anslagstavla i rådhuset; betygar

Askersund den 18 februari 1957

V. Bernhagen

Rätt utdraget betygar:

Ernfrid Johansson
(V. Bernhagen)

Em/sg

Till/

Askersundsbygdens Tidning

Askersund

Var god intag nedanstående annons i Eder v/
tidning måndagen den 4 mars 1957.

Askersund den 2 mars 1957

Kungörelse

Härmed kungöres att stadsfullmäktige i Askersunds stad den 11 februari 1957 antagit ett av stadsarkitekten S. Fredriksson i oktober 1956 upprättat och i december 1956 reviderat förslag till stadsplan för del av Askersunds stad (Kilsborgsområdet).

Byggnadsnämnden



STADSFULLMAKTIGE
I ASKERSUND
TEL.: nr 1.

Utdrag av protokoll, hållet vid
sammanträde med stadsfullmäktige i
Askersund den 11 februari 1957.

Närvarande: Herrar A.F. Nylund, Einar Adolfson, M. Berglund, Ernfrid Johansson, Sven Karlsson, Erik Jonsson, Walfrid Johansson, fröken Lydia Bergström, herrar G.A. Nilsson, Erik Karlsson, Verner Johanson, Gustaf Pettersson, Erik Wäckner, fru Hulda Bergström, herrar Johan Carlsson, Georg Pottersson, Albin Andersson, Harry Hedberg, P.O. Holländer, Herbert Willén, Gösta Andersson, Herbert Pottersson, Arne Gevorth, Ingvar Ulvenheim och Erik Larsson ävensom kommunalborgmästaren V. Bornhagen.

Protokollförare: Kommunalborgmästaren.

§ 2.

Att justera dagens protokoll utsågos herrar M. Berglund och Ernfrid Johansson med herr Erik Jonsson som suppleant.

Det tillkännagavs, att protokollet skulle justeras måndagen den 18 februari 1957.

§ 3.

Sedan stadsarkitekten S. Fredriksson åren 1955-1956 upprättat ett förslag till stadsplan för Kilsborgsområdet, vilket varit utställt för granskning under tiden 15 - 31 oktober 1956 samt med anledning av vissa under utställningstiden till byggnadsnämnden inkomna erinringar reviderats den 5 december 1956 och därefter ånyo utställets under tiden 15 - 31 januari 1957, varvid de av revisionen berörda sakkägarna kallats, hade byggnadsnämnden godkänt det reviderade stadsplane-förslaget och överlämnat förslaget till stadsfullmäktige med anhållan att fullmäktige måtte antaga detsamma oaktat de erinringar mot förslaget, som enligt byggnadsnämndens protokoll för den 16 november 1956, § 174, och den 1 februari 1957, § 19 ingivits till nämnden (Bil. § 3).

Drätselkammaren, som tagit del av förslaget, hade med biträdande av byggnadsnämndens förslag föreslagit stadsfullmäktige att antaga detsamma.

Stadsfullmäktige beslöte enhälligt antaga det föreliggande förslaget till stadsplan för del av Askersunds stad (Kilsborgsområdet).

Herr Ulvenheim deltog icke i behandlingen av detta ärende.

Askersund som ovan.

V. Bernhagen

Justerat den 18 februari 1957

A.F. Nylund

M. Berglund


Ernfrid Johansson

Att tillkännagivande om justering av detta protokoll denna dag anslagits å stadens anslagstavla i rådhuset; betygar


Askersund den 18 februari 1957

V. Bernhagen

Rätt utdraget betygar:



(V. Bernhagen)





ASKERSUNDS STADS
BYGGNADSKONTOR
TEL. 640

Avskrift.

Protokoll, hållet vid sammanträde
med samfällda drätselkammaren i Asker-
sund den 4 februari 1957.

Närvarande:

Ordinarie ledamöter: Ordföranden disponenten M. Berglund, vice ordföranden föreståndaren Bertil Johansson, landstingsmannen Einar Adolfsson, nämndemannen Walfrid Johansson, tillsyningsmannen Johan Johansson, handelsbiträdet Verner Johansson, köpmannen Robert Andersson, grosshandlaren Ernfrid Johansson och lantbrukaren Herbert Willén.

Suppleant: Fabrikören Ingvar Ulvenheim (i frånvarande ledamoten Åke Nilssons ställe).

Tjänstemän: Kommunalborgmästaren V. Bernhagen, kommunalingenjören Lars Hasslinge och stadsbokhållaren Arne Kärrman.

Protokollförare: Kommunalborgmästaren.

§ 37.

Att jämte ordföranden justera protokollet utsågs herr Bertil Johansson.

§ 38.

Sedan stadsarkitekten S. Fredriksson åren 1955 - 1956 upprättat ett förslag till stadsplan för Kilsborgsområdet, vilket varit utställt för granskning under tiden 15 - 31 oktober 1956 samt med anledning av vissa under utställningstiden inkomna erinringar reviderats den 5 december 1956 och därefter ånyo utställt under tiden 15 - 31 januari 1957, varvid de av revideringen berörda sakägarna kallats, hade byggnadsnämnden godkänt det reviderade stadsplaneförslaget och överlämnat förslaget till stadsfullmäktige med anhållan att fullmäktige måtte antaga detsamma oaktat de erinringar mot förslaget, som enligt bilagda utdrag av byggnadsnämndens protokoll för den 16 november 1956, § 174, och den 1 februari 1957, § 19, ingivits till byggnadsnämnden (Bil. § 38).

Ärendet hade överlämnats till drätselkammaren för yttrande.

Drätselkammaren beslöt med biträdande av byggnadsnämndens hemställen föreslå stadsfullmäktige att antaga det föreliggande förslaget till stadsplan för Kilsborgsområdet.

Askersund som ovan.

V. Bernhagen.

Justerat den 5 februari 1957

M. Berglund.

Bertil Johansson.

Att tillkännagivande om justering av detta protokoll denna dag anslagits å stadens anslagstavla i rådhuset; betygar

Askereund den 5 februari 1957

V. Bernhagen.

Rätt avskrivet betygar:

(Lars Hasslinge.)

Lars Hasslinge



ASKERSUNDS STADS
BYGGNADSKONTOR
TEL. 640

Utdrag av protokoll fört vid sammanträde med byggnadsnämnden i Askersunds stad den 1 febr. 1957.

Härvarande:	Ordförande	V. Bernhagen
	Ledam.	H. Pettersson
		H. Schönvall
		I. Ulvenheim
	Suppl.	K. Thorén
	Br. chef	F. Ohlsson
	Kom. ing.	L. Hasslinge
	Stadsark.	S. Fredriksson.

§ 17.

Att jämte ordföranden justera dagens protokoll utsågs herr H. Schönvall.

§ 19.

Stadsplaneförslaget för Kilsborgsområdet i Askersunds stad upprättat av stadsarkitekten år 1955-56 hade med anledning vissa under utställningstiden 15 - 31 okt. 1956 inkomna erinringar reviderats den 5 dec. 1956 och därefter åter utstälts under tiden 15 - 31 jan. 1957, varvid de av revideringarna berörda sakägarna kallats.

Under utställningstiden hade följande skrivelser inkommit:

- | | |
|-----------------------------------|-------------------------|
| 1. Sven Adolfsson | Stadsägorna 404 och 405 |
| 2. Signe Ahnér m.fl. | " 8 m.fl. |
| 3. Vägförvaltningen i Örebro län. | |

Byggnadsnämnden beslöt avgiva följande yttrande över skrivelserna:

1. Adolfssons skrivelse utgör ett medgivande, vilket enligt byggnadsnämndens uttalande § 174/56 punkt 8 a utgjort förutsättning för den på stadsäg. 406 + 407 företagna ändringen av byggnadslinjens läge.
2. Skrivelsen motsvarar de erinringar, som framlagts vid föregående utställning och som då icke föranledd någon ändring av planförslaget.

Byggnadsnämnden finner av de skäl som åberopats i § 174/56 punkterna 1, 3, 4 och 5 icke anledning föreslå någon ändring av planförslaget.

3. Vägförvaltningen i Örebro län framför i huvudsak samma erinringar, som i sin skrivelse vid föregående utställning. Byggnadsnämnden beslöt med den motivering, som anförts i § 174/56 punkt 11 a föreslå att stadsplaneförslaget icke ändras i avseende på bredden av den västligaste i nord-sydlig riktning gående gatan.

Byggnadsnämnden anser att om förhållandena i framtiden utvisa att en bredd-
ökning erfordras, finnas förutsättningarna härför genom den bredd förgårds-
marken här erhållit i förslaget.

I fråga om utfartsbestämmelserna vid stadsäga 406 + 407 anser byggnadsnäm-
nden med hänvisning till sitt uttalande § 174/56 punkt 11 b och fastighetsä-
garens önskemål omblämpliga ut- och infarter till sin bensinstation att för-
slaget bör bibehållas i sitt den 5 dec. 1956 reviderade skick.

Byggnadsnämnden beslöt att med godkännande överlämna det reviderade stads-
planeförslaget till stadsfullmäktige med anhållan att detsamma måtte anta-
gas.

Vid protokollet
S. Fredriksson.

Justeras:
V. Bernhagen.
Hugo Schönvall.

Rätt utdraget betygar:

(Lars Hasslinge.)
Lars Hasslinge

(Lars Hasslinge)

T11/

Askersundsbygdens Tidning

Askersund

Var god intag nedanstående annons i Eder v/tidning måndagen den 14 januari 1957.

Askersund den 12 januari 1957

/Lars Hasslinge/
enl. uppdrag

Byggnadsnämndens kungörelse

Härmed kungöres att förut upprättat förelag till stadsplan för del av Askersunds stad (Kilsborgsområdet) i vissa avseenden reviderats och nu hålles för förnyad granskning tillgängligt å byggnadskontoret i Askersund under tiden 15 - 31 jan. 1957, under vilken tid eventuella anmärkningar mot förslaget skriftligen skola ingivas till byggnadsnämnden i staden.

Askersund den 14 januari 1957

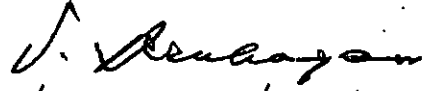
Byggnadsnämnden

Till/

Härmed kungöres att förut upprättat förslag till stadsplan för del av Askersunds stad (Kilsborgsområdet) i vissa avseenden reviderats och nu hålles för förnyad granskning tillgängligt å byggnadskontoret i Askersund under tiden 15 - 31 jan. 1957, samt att anmärkning mot förslaget må ingivas till byggnadsnämnden i staden inom samma tid.

Askersund den 14 januari 1957

Byggnadsnämnden i Askersunds stad




/V. Bernhagen/
Byggnadsnämndens ordf.

Till/

Härmed kungöres att förut upprättat förslag till stadsplan för del av Askersunds stad (Kilsborgsområdet) i vissa avseenden reviderats och nu hålles för förnyad granskning tillgängligt å byggnadskontoret i Askersund under tiden 15 - 31 jan. 1957, samt att anmärkning mot förslaget må ingivas till byggnadsnämnden i staden inom samma tid.

Askersund den 14 januari 1957
Byggnadsnämnden i Askersunds stad



/V. Bernhagen/
Byggnadsnämndens ordf.



ASKERSUNDS STADS
BYGGNADSKONTOR
TEL. 640

Utdrag av protokoll fört vid sammanträde med byggnadsnämnden i Askersunds stad den 7 dec. 1956.

Närvarande:	Ordförande	V. Bernhagen
	Ledam.	R. Persson
		H. Pettersson
		H. Schönvall
		I. Ulvenheim
	Kom.ing.	L. Hasslinge
	Br.chef	F. Ohlsson
	Stadsark.	S. Fredriksson.

§ 196.

Att jämte ordföranden justera dagens protokoll utsågs herr I. Ulvenheim.

§ 199.

Stadsarkitekten hade enligt byggnadsnämndens beslut § 174 utfört revidering av förslag till stadsplan för Kilsborgsområdet.

Byggnadsnämnden beslöt att ånyo utställa stadsplaneförslaget under tiden 15 - 31 jan. 1957 och därvid kalla de av justeringarna berörda fastigheternas ägare.

Vid protokollet
S. Fredriksson.

Justeras:
V. Bernhagen.
Ingvar Ulvenheim.

Rätt utdraget betygar:

(Lars Hasslinge.)

Lars Hasslinge



ASKERSUNDS STADS
BYGGNADSKONTOR
TEL. 640

Kungörelse

Härmed kungöres att nedanstående förslag till stadsplaneändringar inom Askersunds stad hållas för granskning tillgängliga å byggnadskontoret, Askersund, under tiden 15-31 oktober 1956, under vilken tid eventuella anmärkningar mot förslagen skriftligen skola ingivas till byggnadsnämnden i staden.

- a) av stadsarkitekt, S. Fredriksson i oktober 1956 upprättat förslag till ändring av stadsplanen för kv. Verkstaden m.fl.
- b) av stadsarkitekt, S. Fredriksson i oktober 1956 upprättat förslag till ändring av stadsplanen för kv. Jägaren.

Askersund den 15 oktober 1956.

Byggnadsnämnden.

Kungörelse

Härmed kungöres att förslag till stadsplan för del av Askersunds stad (Kilsborgsområdet) hållas för granskning tillgängligt å byggnadskontoret i Askersund under tiden 15-31 oktober 1956, under vilken tid eventuella anmärkningar mot förslaget skriftligen skola ingivas till byggnadsnämnden i staden.

Askersund den 15 oktober 1956.

Byggnadsnämnden.

K U N G Ö R E L S E

Härmed kungöres att förslag till stadsplan för del av Askersunds stad (Kilsborgsområdet) hålles för granskning tillgängligt å byggnadskontoret i Askersund under tiden 15 - 31 oktober 1956, under vilken tid eventuella anmärkningar mot förslaget skriftligen skola ingivas till byggnadsnämnden i staden.

Askersund den 15 okt. 1956

BYGGNADSNÄMNDEN.



ASKERSUNDS STADS
BYGGNADSKONTOR
TEL. 640

Utdrag av protokoll fört vid
sammanträde med byggnadsnämnden i
Askersunds stad den 5 okt. 1956.

Närvarande:	Ordförande	W. Bernhagen
	Ledam.	R. Persson
		H. Pettersson
		I. Ulvenheim
		H. Schönvall
	Kom.ing.	L. Hasslinge
	Stadsark.	S. Fredriksson

§ 154.

Att jämte ordföranden justera dagens protokoll utsågs herr H. Schönvall.

§ 157.

Det av stadsarkitekten under åren 1955-56 upprättade förslaget till
stadsplan för Kilsborgsområdet i Askersunds etad hade efter senaste revide-
ring dagtecknats den 4 okt. 1956.

Byggnadsnämnden, som icke hade något att erinra mot förslaget, beslöt
utställa detsamma för granskning under tiden 15 - 31 okt. 1956.

Vid protokollet
S. Fredriksson.

Justeras:
V. Bernhagen.
Hugo Schönvall.

Rätt utdraget betygar:

(Lars Hasslinge.)

Lars Hasslinge



ASKERSUNDS

STAD

TEL: 1 o. 308

P.M.

Till markägareförteckning till en åren 1954-55 upprättad karta över del av Askersunds stad

- Sid. 1. St.äg. 75: ✓ äges nu av Kristina Engdahl enl. lagfart den 17/8 1955 nr 670
- " 2. " " 158: ✓ Nils Erik Carlsson är avliden sedan något år och torde lagfarten vara klar för John Carlsson (son)
- " 3. " " 178: ✓ äges nu av Gustav Larsson och h.h. Hilda Larsson enl. lagfart den 22/6 1955 nr 550 ✓
- " 5. " " 632: ✓ Karl Nilsson är avliden. Margit Davidsson är en dotter
tomt nr 10 i ✓
Norra Bergen: Erik Gustafsson är död. Adressen är till en son
- tomt nr 11 i ✓
Norra Bergen: Oskar Karlsson är avliden. Adressen till dödsboet
- " 2. St.äg. 177: ✓ Karl Nilsson är avliden. Adressen till dödsboet.

Ovanstående är förhållanden varom jag äger eller fått kännedom. Andra ändringar äro möjliga.

Askersund den 14 september 1955

MARKÄGAREFÖRTECKNING till en åren 1954 - 1955 upprättad karta över del av Askersunds stad.

Stadsäga el. tomtnr.	Ägare	L a g f a r t			Arum.	Adress
		Ar	månad	dag		
I	2	3	4	5	6	8
8, D	Signe Ahner	1935	dec.	18	91	Tallbacka, Asd.
18 A	Askersunds stad	1947	sept.	10	68	Askersund
34	Gustav Jonsson o. h. h. Olga J.	1948	mars	10	184	Box 906 B
35	Sven Emanuel Lind	1927	jan.	10	2	Box 907
75, 80	Signe Kristina Engdahl	1955	aug.	17	670	Hospitalsgatan 19
75 A	Lars Erik Johansson	1954	okt.	13	812	Box 908
81	Gustaf Tobias Stöcks dödsbo	1949	okt.	19	885	Klippan
82	Örebro läns Skogsvårdsstyrelse	1920	nov.	8	50	Skolgt. 20 Örebro
83	" " " "	"	"	"	"	"
103+104+105+106	Askersunds stad	1946	dec.	4	60	Askersund
103 A	" " " "	"	"	"	"	"
103 B	" " " "	"	"	"	"	"
103 C	" " " "	"	"	"	"	"
103 D	" " " "	"	"	"	"	"
103 E	" " " "	"	"	"	"	"
103 F	" " " "	"	"	"	"	"
103 G	" " " "	"	"	"	"	"
103 H	" " " "	"	"	"	"	"
103 I	" " " "	"	"	"	"	"
107	" " " "	1951	jan.	17	52	"
107 A	Nils Gunnar Gustafsson	1951	mars	14	238	Box 909, Kilsborg
107 B	Elin Tellin	1934	juli	25	33	Box 906, " 1/2
"	Elin Alvida Tellin	"	"	"	31	"

	1	2	3	4	5	6	7	8
Stg. 107 C								
"	Elin Alvida Tellin	1934	juli	25	31	$\frac{1}{4}$	Box 906, Askersund	
"	Elin Tellin	"	"	"	33	$\frac{1}{4}$	"	
"	Aktieföretaget Elektrolux	1951	okt.	31	952		Askersund	
"	Askersunds stad	1945	nov.	14	50		"	
"	Ruth Wirselius, f. Carlsson	1946	maj	2	15		Bondegt. 10, Örebro	
"	John Carlsson						"	
"	Annie Dagmar Carlsson	1949	april	27	379	$\frac{1}{2}$	c/o John Carlsson	
"	Askersunds stad	1945	nov.	14	50		Klostergt. 43 A Linköping	
"	John Carlsson						Askersund	
"	158 A						"	
"	158 B						"	
"	158 C						"	
"	158 D						"	
"	158 E						"	
"	158 F						"	
"	172+173+174+176+177 A	1951	aug.	29	695	$\frac{1}{2}$	Box 561, Askersund	
"	Reinhold Valdemar Jonssons dsb	1952	sept.	24	609		Box 560 " "	
"	Elov Möller o.h.h. Wanja M.	1928	juli	9	34		Örebro	
"	172 A	"	"	"	"		"	
"	172 B	"	"	"	"		"	
"	172 C	"	"	"	"		"	
"	172 D	"	"	"	"		"	
"	172 E	"	"	"	"		"	
"	175	"	"	"	"		"	
"	177	1952	april	16	297		"	
"	Karl Nilssons dsb	1932	april	11	13		"	
"	Eric Wassberg	1939	okt.	18	46		Box 551, Askersund	
"	Sven Karlsson	1935	mars	20	16		Box 549, " "	
"	Oskar Harry Bernskoog	1947	nov.	19	100		Box 543, " "	
"	Askersunds stad	1945	dec.	19	64		Askersund	
"	Gustav Larsson o.h.h. Hilda L.	1955	juni	22	550		Skogsbyrnet, Askersund	
"	Herbert Josua Andersson	1941	juni	4	26	$\frac{1}{4}$	Box 556, " "	
"	Sven Herbert	"	"	"	28	$\frac{1}{4}$	" " " "	
"	Käleb Avald Järnroth	1944	"	28	35	$\frac{1}{4}$	" " " "	
"	Astrid Margareta	"	"	"	"	$\frac{1}{4}$	" " " "	

	1	2	3	4	5	6	7	8
Stg. 343		Sigurd Ossian Fallgren	1951	april	18	329		Box 562, Askersund
" 381+629		Göta Eivor Margareta Fredriksson, f. Andersson	1943	april	14	15		Box 909, "
" 387+388		Herbert Pettersson	1936	april	29	36		Box 563, "
" 388A+389		Gustaf Arthur Holmström	1936	febr.	19	14		Box 509, "
" 392+393		Missionären John Hillbert	1934	maj	2	25		Björkhamra, Askersund
" 394		Terese Johansson	1930	okt.	27	39		Box 564, Askersund
" 395		Sara Maria Törnkvist	1953	febr.	18	97		Box 565, "
" 396		Sten Fredriksson	1952	jan.	9	12		Box 568, "
" 397		Änkan Ruth Ekberg	1923	okt.	15	35		Box 568, "
" 398		Bertrand Karlsson o.h.h. Margareta Elisab.	1928	febr.	20	11		Box 574, "
" 399		Helge Rosenberg	1954	sept.	1	669		Box 720, "
" 400+401		Heimer Ölofsson	1931	nov.	16	47		Box 577, "
" 402+403		Britta Björck f. Bäckström	1933	april	19	32		" "
" 404+405		Sven Adolfsson	1934	nov.	7	60		Box 578, "
" 406+407		Oscar Müntzing	1946	okt.	16	48		Box 579, "
" 411		Askersunds stad	1946	maj	22	19		Box 723, "
" 412		Askersunds fattigvård	1952	juli	2	507		Askersund
" 418		Askersund-Skylbergs järnvägsaktiebolag	enligt fastighetslängden					" "
" 601		Askersunds stad	1901	juni	25	21		" "
" 616		Gustaf Pettersson	1907	okt.	7	60,62		" "
" 621+622		Gustaf Jonsson o.h.h. Olga J.	1943	okt.	20	46		Box 541, Askersund
" 632		Margit Davidsson	1948	mars	10	184		Box 906 B, "
" 641		Gustaf N. Johansson	1945	nov.	14	48		" "
" 642		Askersunds stad	1901	juni	25	25		Kapellgt. 6 Motala
" 647		Örebro läns landsting	1905	dec.	18	61		Askersund
								Örebro

Stg.	1	2	3	4	5	6	7	8
186+187								
"	187 A	Karl Gustav Bertil Aldén	1936	jan.	8	3	1/2	Box 550, S:a Back-
"	187 B	Anna Linnea Ingeborg "						hagen, Askersund
"	215	Paul Anton Rickard "						+
"	245 A	Astrid Margareta Ingegerd Aldén						
"	246	Rickard Karlssons dödsbo	1946	sept.	11	42	1/2	+" -" "
"	253	Bengt Rune Carlsson	1942	april	15	20		Box 550, Askersund
"	270	Sigehild Karlsson	1950	febr.	8	90		Box 555, "
"	288	Idrottsföreningen Kamraterna i Askersund	1921	juli	18	22		Askersund
"	296	Nils August Wetterstrand	1945	maj	16	15		Box 900, Askersund
"	296 A	Sven Lindh	1926	febr.	22	2		Box 907, "
"	301	Axel Yngve Pettersson	1932	nov.	21	56	1/2	L:a Bergst, 24 A "
"	304	Karl Anton Petterssons dödsbo	1955	april	6	282	1/2	" " " "
"	304 E	Askersunds Bryggeriaktiebolag	1894	mars	5	15		Askersund
"	305	Askersunds stad	1909	jan.	11	3		" "
"	331+332	" "	1918	juli	1	21		" "
"	333 A	" "	"	"	"	"		" "
"	333 B	Askersunds stads fattigvård	1894	mars	12	31		" "
"	333 C	Askersunds stad	1940	maj	15	33		" "
"	334	" "	1940	maj	15	33		" "
"	335	Örebro läns landsting	1905	dec.	18	61		Örebro "
"	341	Askersunds stads fattigvård						Askersund
"	342	" "						"
"		" "						"
"		Bengt Rune Carlsson	1950	jan.	18	34		Box 550, Askersund
"		Askersund-Skyllebergs Järnvägsaktiebolag	1887	juli	11	33		Askersund
"		Gustaf Hubert Andersson	1953	april	29	316 1/2		Box 581, Askersund
"		Holger Fallgren	1953	maj	20	392		Villagatan, "

f

	1	2	3	4	5	6	7	8
Stg. 648		Askersunds stad	1907	okt.	7	62		Askersund
" 665		Lisa Westlin	1953	sept.	16	741		Box 563, Askersund
" 667		Askerøunds stad	1948	nov.	3	1041		Askersund
			1954	juli	28	600		
			"	"	"	602		
Tomt nr 1 i kv. Balder		Arthur Fredö	1934	okt.	3	52		Torebergsväg. 12 Asd
" " 2 " "		Edit Méléen och Elsa Karsberg	1938	maj.	3	36		" " 8 "
" " 3 " "		Johan Ernst Martin o.h.h. Elin	1944	nov.	1	53		" " 10 "
" " 1 " "		Askersunds stad	1907	febr.	4	13		Askersund
" " 2 " "		" "	1910	nov.	28	65		"
" " 3 " "		" "	1921	maj	9	12		"
" " 4 " "		" "	1931	april	13	18		"
" " 5 " "		Askersunds stads fattigvård	1894	mars	12	35		"
" " 7 " "		Siv Ingrid Maria (Inga-Maj) Larsson f, Fritz	1955	febr.	16	118		Södra Mosserud, Lindfors.
" " 8 " "		" "	"	"	"	"		"
" " 9 " "		Signe Kristina Engdahl	1955	aug.	17	670		Hospitalsg. 19 Asd.
" " 10 " "		Erik Edvard Gustafssons dödsbo	1934	juli	11	29		
" " 11 " "		Oskar Karlssons dsb	1910	dec.	27	92		c/o Jakobsson, Svin- nersta, Snavlunda.
" " 12 " "		Askersunds stad	1928	aug.	20	45		Askersund
" " 48 " "		Oskar Müntzing	1951	april	18	332		Box 723, Askersund
" " 1 i " Bergsmannen		Jöhn Ekström.	1954	mars	24	241		Örebro
" " 2 " "		Ingvar Ulvenheim	1955	april	6	283		Bryggeriet, Askersund
" " 1 " " Handelsmannen		Askersunds stad	1948	nov.	3	1041		Askersund
			1954	juli	28	600		
			"	"	"	602		

Litt. af, b, f, p, q, u redovisas i bihand till fastighetsregistret för Askersunds stad. Torde tillhöra staden.

Örebro den 25 april 1955

På tjänstens vägnar

Henry Näsland, Distriktslantmätare

Avskrift

Markägareförteckning till en åren 1954-55 upprättad karta över del av Askersunds stad;

Stadsäga el. tomtnr.	Ägare	L a g f a r t						Anm.	Adress
		Ar		mån.	dag	nr.	6		
		3	4						
1	2						7	8	
St.äg. ✓✓ 8 D	✓ Signe Ahnér	1935	dec.	18	91			Tallbacka, Askersund ✓	
" " ✓✓ 18 A	✓ Askersunds stad	1947	sept.	10	68			Rådhuset, Askersund ✓	
" " ✓✓ 34	✓ Gustav Jonsson o.h.h. Olga J.	1948	mars	10	184			Box 906 B, Askersund ✓	
" " ✓✓ 35	✓ Sven Emanuel Lind	1927	jan.	10	2			" 907 ✓	
" " ✓✓ 75	✓ Valentin Engdahl <i>friskild</i>	1947	nov.	5	92			Hospitalsgat. 19, Askersund ✓	
" " ✓✓ 75 A	✓ Lars Erik Johansson	1954	okt.	13	812			Box 908, Askersund ✓	
" " ✓✓ 81	✓ Gustaf Toplas Stöcks db	1949	okt.	19	885			Klippan, " ✓	
" " ✓✓ 82	✓ Örebro läns skogsvårds- styrelse	1920	nov.	8	50			Skolgatan 20, Örebro ✓	
" " ✓✓ 83	- " -	1920	nov.	8	50			-"- " ✓	
" " ✓✓ 103+104+105+106	Askersunds stad	1946	dec.	4	60			Rådhuset, Askersund ✓	
" " ✓✓ 103 A	- " -	1946	dec.	4	60			" " ✓	
" " ✓✓ 103 B	- " -	1946	dec.	4	60			" " ✓	
" " ✓✓ 103 C	- " -	1946	dec.	4	60			" " ✓	
" " ✓✓ 103 D	- " -	1946	dec.	4	60			" " ✓	
" " ✓✓ 103 E	- " -	1946	dec.	4	60			" " ✓	
" " ✓✓ 103 F	- " -	1946	dec.	4	60			" " ✓	
" " ✓✓ 103 G	- " -	1946	dec.	4	60			" " ✓	
" " ✓✓ 103 H	- " -	1946	dec.	4	60			" " ✓	
" " ✓✓ 103 I	- " -	1946	dec.	4	60			" " ✓	
" " ✓✓ 107	- " -	1951	jan.	17	52			" " ✓	
" " ✓✓ 107 A	✓ Nils Gunnar Gustafsson	1951	mars	14	238			Box 909, Askersund ✓	
" " ✓✓ 107 B	✓ Elin Tellin	1934	juli	25	33			" 906, " ✓	
" " ✓✓ 107 B	✓ Elin Alvida Tellin	1934	juli	25	31			" " " ✓	

1	2	3	4	5	6	8
St. äg. ✓✓107 C	✓ Elin Alvida Tellin	1934	juli	25	31	Box 906, Askersund ✓
" " ✓✓107 C	✓ Elin Tellin	1934	juli	25	33	" " ✓
" " ✓✓157	✓ AB Elektrolux	1951	okt.	31	952	Askersund ✓
" " ✓✓157 A	✓ Askersunds stad	1945	nov.	14	50	Rådhuset, Askersund ✓
" " ✓✓157 B	✓ Ruth Carlsson	1946	maj	2	15	Bondegatan 10. Örebro ✓
" " ✓✓158 <i>avl. 5 PM</i>	✓ Nils Erik Carlsson	1917	okt.	8	55	c/o John Carlsson, Klosterg. 43 A, Linköping ✓
" " ✓✓158	✓ Annie Dagmar Carlsson	1949	april	27	379	Signeborg, Askersund ✓
" " ✓✓158 A	✓ Askersunds stad	1945	nov.	14	50	Rådhuset, Askersund ✓
" " ✓✓158 B	✓ John Carlsson	1952	nov.	5	829	Klosterg. 43 A, Linköping ✓
" " ✓✓158 C	✓ " "	1952	nov.	5	829	" " " ✓
" " ✓✓158 D	✓ Annie Dagmar Carlsson	1949	apr.	27	379	Signeborg, Askersund ✓
" " ✓✓158 D	✓ John Carlsson	1952	nov.	5	829	Klosterg. 43 A, Linköping ✓
" " ✓✓158 E	✓ Reinhold Valdemar Jonsson	1951	aug.	29	695	Box 561, Askersund ✓
" " ✓✓158 F	✓ Elov Möller o. h. h. Wanja M.	1952	sept.	24	609	Box 560, " ✓
" " ✓✓172+173+174+176 +177 A	Örebro läns landsting	1928	juli	9	34	Örebro ✓
" " ✓✓172 A	" " "	1928	juli	9	34	" " ✓
" " ✓✓172 B	" " "	1928	juli	9	34	" " ✓
" " ✓✓172 C	" " "	1928	juli	9	34	" " ✓
" " ✓✓172 D	" " "	1928	juli	9	34	" " ✓
" " ✓✓172 E	" " "	1928	juli	9	34	" " ✓
" " ✓✓175	" " "	1952	apr.	16	297	" " ✓
" " ✓✓177 <i>se PM.</i>	✓ Karl Nilsson <i>dl.</i>	1932	apr.	11	13	Stöökagatan, Askersund ✓
" " ✓✓177 B	✓ Erik Wassberg	1939	okt.	18	46	Box 551, Askersund ✓
" " ✓✓177 C	✓ Sven Karlsson	1935	mars	20	16	Box 549, " ✓
" " ✓✓177 D	✓ Oskar Harry Bermskog	1947	nov.	19	100	Box 543, " ✓
" " ✓✓177 E	✓ Askersunds stad	1945	dec.	19	64	Rådhuset, Askersund ✓

1	2	3	4	5	6	7	8
St. äg. ✓ V178 S. P M	✓ Ernst Wenngren o.h.h. Astrid Wenngren f. Aldén	1941	nov.	26	62		Falkenbergsg.2, Hälsingborg
" " ✓ V179	✓ Herbert Josua Andersson	1941	juni	4	26	1/4	Box 556, Askersund
" " ✓	✓ Sven Herbert Andersson	1941	juni	4	28	1/4	Von Boijgatan 8 B, Laxå
" " ✓	✓ Kaleb Evald Järnroth	1944	juni	28	35	1/4	Box 556, Askersund
" " ✓	✓ Astrid Margareta Järnroth	1944	juni	28	35	1/4	Box " "
" " ✓	✓ Karl Gustav Bertil Aldén	1936	jan.	8	3	‡	Vikingsbergsv. 22, Malmö
" " ✓	✓ Anna Linnéa Ingeborg "						Teléstationen, Valdermarsvik
" " ✓	✓ Paul Anton Rickard "						c/o Ernst Wenngren, Falkenbergsgat.2, Hälsingborg
" " ✓	✓ Astrid Margareta Ingegerd Aldén (Wenngren)						Falkenbergsgat.2, Hälsingborg
" " ✓	✓ Rickard Karlssons dödsbo	1946	sept	11	42	‡	Falkenbergsgat.2, Hälsingborg
" " ✓	✓ Begnt Rune Carlsson	1942	apr.	15	20		c/o Ernst Wenngren, Falkenbergsgat.2, Hälsingborg
" " ✓	✓ Signhild Karlsson	1950	febr.	8	90		Box 35, Askersund
" " ✓	✓ Idrottsföreningen Kamraterna Askersund	1921	juli	18	22		" 555,
" " ✓	✓ Sven Lind	1926	febr.	22	2		Askersund
" " ✓	✓ Nils August Wtterstrand	1945	maj	16	15		Box 907, Askersund
" " ✓	✓ Sven Lind	1926	febr.	22	2		Box 900,
" " ✓	✓ Axel Wngve Pettersson	1932	nov.	21	56		Box 907,
" " ✓	✓ Karl Anton Petterssons db	1955	apr.	6	282		Lilla Bergsgat. 24 A, Askers.
" " ✓	✓ Askersunds Bryggeriaktiebolag	1894	mars	5	15		" " "
" " ✓	✓ Askersunds stad	1909	jan.	11	3		Askersund
" " ✓	✓ Askersunds stad	1918	juli	1	21		Rådhuset, Askersund
" " ✓	✓ Askersunds stad	1918	juli	1	21		" " "
" " ✓	✓ Askersunds stads fattigvård	1894	mars	12	31		" " "
" " ✓	✓ Askersunds stad	1940	maj	15	33		" " "
" " ✓	✓ Askersunds stad	1940	maj	15	33		" " "
" " ✓	✓ Askersunds stad	1940	maj	15	33		" " "
" " ✓	✓ Örebro läns landsting	1905	dec.	18	61		Örebro

1	2	3	4	6	7	8
St. äg <input checked="" type="checkbox"/> 333 A	Askersunds stads fattigvård					
" <input checked="" type="checkbox"/> 333 B	" " "	enl. fastighetslängden				Rådhuset, Askersund
" <input checked="" type="checkbox"/> 333 C	" " "					
" <input checked="" type="checkbox"/> 334	✓ Bengt Rune Carlsson	1950	jan.	18	34	Box 35, Askersund
" <input checked="" type="checkbox"/> 335	✓ Askersunds-Skylbergs Järnvägs-aktiebolag	1887	juli	11	33	Askersund
" <input checked="" type="checkbox"/> 341	✓ Gustaf Herbert Andersson	1953	apr.	29	316½	Box 581, Askersund
" <input checked="" type="checkbox"/> 342	✓ Holger Fallgren	1953	maj	20	392	Villagatan, "
" <input checked="" type="checkbox"/> 343	✓ Sigurd Ossian Fallgren	1951	apr.	18	329	Box 562, Askersund
" <input checked="" type="checkbox"/> 381+629	✓ Göta Eivor Margareta Fredriksson f. Andersson	1943	apr.	14	15	Box 909, Askersund
" <input checked="" type="checkbox"/> 387+388	✓ Herbert Pettersson	1936	apr.	29	36	Box 563, "
" <input checked="" type="checkbox"/> 388 A +389	✓ Gustaf Arthur Holmström	1936	febr.	19	14	Box 509, "
" <input checked="" type="checkbox"/> 392+393	✓ Missionären Johan Hillbert	1934	maj	2	25	c/o Disp. Berglund Askersund
" <input checked="" type="checkbox"/> 394	✓ Terese Johansson.	1930	okt.	27	19	Box 564, Askersund
" <input checked="" type="checkbox"/> 395	✓ Sara Maria Törnkvist	1953	febr.	18	97	Box 565, "
" <input checked="" type="checkbox"/> 396	✓ Sten Fredriksson	1952	jan.	9	12	Box 568, "
" <input checked="" type="checkbox"/> 397	✓ Änkan Ruth Ekberg	1923	okt.	15	35	Box 568, "
" <input checked="" type="checkbox"/> 398	✓ Bertram Karlsson o.h.h. Margareta Elisabet Karlsson	1928	febr.	20	11	Box 574, "
" <input checked="" type="checkbox"/> 399	✓ Helge Rosenberg	1954	sept	1	669	Box 720, "
" <input checked="" type="checkbox"/> 400+401	✓ Helmar Olofsson	1931	nov.	16	47	Box 577, "
" <input checked="" type="checkbox"/> 402+403	✓ Britta Björk f. Bäckström	1933	apr.	19	32	Box 578, "
" <input checked="" type="checkbox"/> 404+405	✓ Sven Adolfsson	1934	nov.	7	60	Box 579, "
" <input checked="" type="checkbox"/> 406+407	✓ Oscar Müntzing	1946	okt.	16	48	Box 723, "
" <input checked="" type="checkbox"/> 411	Askersunds stad	1946	maj	22	19	Rådhuset, Askersund
" <input checked="" type="checkbox"/> 412	Askersunds fattigvård	1952	juli	2	507	" "
" <input checked="" type="checkbox"/> 418	Askersunds-Skylbergs jv AB	enl. fastighetslängden				Askersund

1	2	3	4	5	6	7	8
St.äg. 601	Askersunds stad	1901	juni	25	21		Rådhuset, Askersund ✓
" " 601	" "	1907	okt.	7	60, 62		" " ✓
" " 616	Gustaf Pettersson	1943	okt.	20	46		Box 541, Askersund ✓
" " 621 + 622	Gustaf Jonsson o.h. Olga J.	1948	mars	10	184		Box 906 B, Askersund ✓
" " 632	Karl. Davidsson <i>sk. Mary. B.</i>	1900	juli	16	24		c/o Gymn.dir. M. Davidsson ✓
" " 641	Gustaf N. Johansson	1945	nov.	14	48		Fabriksgatan 1, Örebro ✓
" " 642	Askersunds stad	1947	sept	17	70		Verkstadsvägen 27. Motala ✓
" " 647	Örebro läns landsting	1901	juni	25	25		Rådhuset, Askersund ✓
" " 648	Askersunds stad	1905	dec.	18	61		Örebro ✓
" " 665	Lisa Westlin	1907	okt.	7	62		Rådhuset, Askersund ✓
" " 667	Askersunds stad	1953	sept	16	741		Box 583, " ✓
tomt nr 1 i kv. Balder	Arthur Fredö	1948	nov.	3	1041		Rådhuset, Askersund ✓
" " 6	Edit Melén och Elsa Karsberg	1954	juli	28	600		" " ✓
" " 7	Johan Ernst Martin o.h.h. Elin	1934	okt.	3	602		Torebergsvägen 12, Askersund ✓
" " 1	Norra bergen	1938	maj	3	52		Torebergsvägen 8, " ✓
" " 2	Askersunds stad	1944	nov.	1	36		Torebergsvägen 10, " ✓
" " 3	" "	1907	febr	4	13		Rådhuset, Askersund
" " 4	" "	1910	nov.2	28	65		" " ✓
" " 5	" "	1921	maj	9	12		" " ✓
" " 6	" "	1931	apr.	13	18		" " ✓
" " 7	Askersunds stads fattigvård	1894	mars	12	35		" " ✓
" " 8	Siv Ingrid Maria (Inga-maj) Larsson f. Fritz	1955	öbr.	16	118		Drott. Kristinas väg 21, A-sund ✓
" " 9	" "	1955	febr	16	118		" " ✓
" " 10	Vallentin Engdahl	1946	okt.	23	52		Hospitalsgatan 19, Askersund ✓
" " 11	Erik Edvard Gustafsson <i>sk. PM</i>	1934	juli	11	29		c/o Folkskollärare Erik Gustafsson, Bergsundsg.22, S-holm ✓
" " 11	Oskar Karlsson	1910	dec.	27	92		c/o Jakob-son, Svinnersta, Snavlunda ✓

1	2	3	4	5	6	7	8
Tomt nr V12 i kv. Norra Bergen	Askersunds stad	1928	aug.	20	45		Rådhuset, Askersund
" " V48 " " "	Oskar Müntzing	1951	apr.	18	332		Box 723, Askersund
" " V1 " " Bergsmannen	John Ekström	1954	mars	24	241		Örebro
" " V2 " " "	Ingvar Ulvenheim	1955	apr.	6	283		Bryggeriet, Askersund
" " V1 " " Handelsmannen	Askersunds stad	1948	nov.	3	1041		Rådhuset, Askersund
		1954	juli	28	600		" "
		1954	juli	28	602		" "

Litt., af, b, f, }
 p, q, u }
 v }
 redovisas i bihang C till fastighetsregistret för Askersunds stad. Torde tillhöra staden

Örebro den 25 april 1955
 Henry Näslund
 Distriktslantmätare

MARKÄGAREFÖRTECKNING till en åren 1954 - 1955 upprättad karta över del av Askersunds stad.

Stadsäga el. tomtnr.	Ägare	L e g f e r t							Ann. Adress
		År	månad	dag	nr	7	8		
Stg. ✓ 6 D	Signe Ahnför	1935	dec.	18	91			Tallbacka, Asd.	
" ✓ 18 A	Askersunds stad	1947	sept.	10	68			Askersund	
" ✓ 34	Gustav Jonason o.h.h. Olga J.	1948	mars	10	184			Box 906 B "	
" ✓ 35	Sven Emanuel Lind	1927	jan.	10	2			Box 907 "	
" ✓ 75	Signe Kristina Engdahl	1955	aug.	17	670			Hospitalsgatan 19 "	
" ✓ 75 A	Lars Erik Johansson	1954	okt.	13	812			Box 908 "	
" ✓ 81	Gustaf Tobias Stöckls dödsbo	1949	okt.	19	885			Klippan "	
" ✓ 82	Örebro läns Skogsårdsstyrelse	1920	nov.	8	50			Skolgt. 20 Örebro	
" ✓ 83	" "	"	"	"	"			"	
" ✓ 103+104+105+106	Askersunds stad	1946	dec.	4	60			Askersund	
" ✓ 103 A	"	"	"	"	"			"	
" ✓ 103 B	"	"	"	"	"			"	
" ✓ 103 C	"	"	"	"	"			"	
" ✓ 103 D	"	"	"	"	"			"	
" ✓ 103 E	"	"	"	"	"			"	
" ✓ 103 F	"	"	"	"	"			"	
" ✓ 103 G	"	"	"	"	"			"	
" ✓ 103 H	"	"	"	"	"			"	
" ✓ 103 I	"	"	"	"	"			"	
" ✓ 107	"	1951	jan.	17	52			"	
" ✓ 107 A	Nils Gummer Gustafsson	1951	mars	14	238			Box 909, Källaborg "	
" ✓ 107 B	Elin Tellin	1934	juli	25	33			Box 906, " "	
" ✓ 107 B	Elin Alvida Tellin	"	"	"	31			" "	

Stg.	1	2	3	4	5	6	7	8
Stg. V107 C.								
"	✓157	Elin Alvida Fellin Elin Fellin	1937	juli	25	31	1/2	Box 906, Askersund
"	✓157 A	Aktiebolaget Electrolux	1951	okt.	31	952	1/2	Askersund
"	✓157 B	Askersunds stad	1945	nov.	14	50		"
"	✓158	Ruth Wirsellius, f, Carlsson John Carlsson Annie Dagmar Carlsson	1946	maj	2	15		Bondegt. 10, Örebro
"	✓158 A	Askersunds stad	1949	april	27	379	1/2	c/o John Carlsson Klostergt. 43 A Kärrby Askersund
"	✓158 B	John Carlsson	1945	nov.	14	50		Klostergt. 43 A Kärrby
"	✓158 C	"	1952	nov.	5	829		"
"	✓158 D	Annie Dagmar Carlsson John Carlsson	1949	april	27	379	1/2	o/o John Carlsson -"
"	✓158 E	Reinhold Valdemar Jonssons dsb	1951	aug.	29	695		Box 561, Askersund
"	✓158 F	Elov Möller o.h.h. Wanja N.	1952	sept.	24	609		Box 560
"	✓172+173+174+176+177 A	Örebro Läns landsting	1928	juli	9	34		Örebro
"	✓172 A	"	"	"	"	"		"
"	✓172 B	"	"	"	"	"		"
"	✓172 C	"	"	"	"	"		"
"	✓172 D	"	"	"	"	"		"
"	✓172 E	"	"	"	"	"		"
"	✓175	"	1952	april	16	297		"
"	✓177	Karl Nilssons dsb	1932	april	11	13		"
"	✓177 B	Erla Vasberg	1939	okt.	18	46		Box 551, Askersund
"	✓177 C	Sven Karlsson	1935	mars	20	16		Box 549,
"	✓177 D	Oskar Harry Bernskog	1947	nov.	19	100		Box 543,
"	✓177 E	Askersunds stad	1945	dec.	19	64		Askersund
"	✓178	Gustav Larsson o.h.h. Hilda L.	1955	juni	22	550		Skogshytet, Askersund
"	✓179	Berbert Josua Andersson Sven Berbert Kaleb Avelid Järnroth Astrid Margareta	1941	juni	4	26	1/4	Box 556,
"		"	"	"	"	28	1/4	"
"		"	1944	"	28	35	1/4	"
"		"	"	"	"	"	1/4	"

Stg.	1	2	3	4	5	6	7	8
✓ 343	Sigurd Ossian Hallgren	1951 april	18	329	Box 562, Askersund			
✓ 381+629	Göta Eivor Margareta Fredriksson f. Andersson	1943 april	14	15	Box 909, "			
✓ 387+388	Herbert Pettersson	1936 april	29	36	Box 563, "			
✓ 388A+389	Gustaf Arthur Holmström	1936 febr.	19	14	Box 509, "			
✓ 392+393	Missionären John Hillbert	1934 maj	2	25	Björkhamra, Askersu			
✓ 394	Terese Johansson	1930 okt.	27	39	Box 564, Askersund			
✓ 395	Sara Maria Törnkvist	1953 febr.	18	97	Box 565, "			
✓ 396	Sten Fredriksson	1952 jan.	9	12	Box 568, "			
✓ 397	Anken Ruth Ekberg	1923 okt.	15	35	Box 568, "			
✓ 398	Bertrand Karlsson o.h.h. Margareta Elisab.	1928 febr.	20	11	Box 574, "			
✓ 399	Helge Rosenberg	1954 sept.	1	669	Box 720, "			
✓ 400+401	Heimer Olofsson	1931 nov.	16	47	Box 577, "			
✓ 402+403	Britta Björck f. Bäckström	1933 april	19	32	"			
✓ 404+405	Sven Adolfsson	1934 nov.	7	60	Box 578, "			
✓ 406+407	Oscar Muntzing	1946 okt.	16	48	Box 579, "			
✓ 411	Askersunds stad	1946 maj	22	19	Box 723, "			
✓ 412	Askersunds fattigvård	1952 juli	2	507	Askersund			
✓ 418	Askersund-Skylbergs järnvägsaktiebolag	enligt fastighetslängden			"			
✓ 601	Askersunds stad	1901 juni	25	21	"			
✓ 616	Gustaf Pettersson	1907 okt.	7	60,62	"			
✓ 621+622	Gustaf Jonsson o.h.h. Olga J.	1943 okt.	20	46	Box 541, Askersund			
✓ 632	Margit Davidsson	1948 mars	10	184	Box 906 B, "			
✓ 641	Gustaf N. Johansson	1945 nov.	14	48	Kapallgt. 6. Motala			
✓ 642	Askersunds stad	1901 juni	25	25	Askersund			
✓ 647	Örebro läns landsting	1905 dec.	18	61	Örebro			

Stg.	186-187	4	5	6	7	8		
"	✓ 187 A ✓	Karl Gustav Bertil Aldén	1936	jan.	8	3	1	Box 550, S:a Back- hagen, Askersund
"	✓ 187 B ✓	Anna Linnéa Ingeborg "	1946	sept.	11	42	1	" "
"	✓ 215 ✓	Paul Anton Rickard "	1942	april	15	20		Box 550, Askersund
"	✓ 245 A ✓	Astrid Margareta Ingegerd Aldén	1950	febr.	8	90		Box 555, " "
"	✓ 246 ✓	Rickard Karlssons dödsbo	1921	juli	18	22		Askersund
"	✓ 253	Bengt Rune Carlsson	1945	maj	16	15		Box 900, Askersund
"	✓ 270 ✓	Sigghild Karlsson	1926	febr.	22	2		Box 907, " "
"	✓ 288	Idrottsföreningen Kamraterna 1 Askersund	1932	nov.	21	56	1	L:a Bergsgt, 24 A "
"	✓ 296	Nils August Wetterstrand	1955	april	6	282	1	" " " "
"	✓ 296 A	Sven Lindh	1894	mars	5	15		Askersund
"	✓ 301	Askeri Yngve Pettersson	1909	jan.	11	3		" "
"	✓ 304	Karl Anton Petterssons dödsbo	1918	juli	1	21		" "
"	✓ 304 E	Askersunds Bryggeriaktiebolag	"	"	"	"		" "
"	✓ 305	Askersunds stads fattigvård	1894	mars	12	31		" "
"	✓ 331+332	Askersunds stads fattigvård	1940	maj	15	33		" "
"	✓ 333 A	Örebro läns landsting	1905	dec.	18	61		Örebro
"	✓ 333 B	Askersunds stads fattigvård						Askersund
"	✓ 333 C	" " " "	enligt fastlöhetsutskömmen					" "
"	✓ 334	" " " "						" "
"	✓ 335	Bengt Rune Carlsson	1950	jan.	18	34		Box 550, Askersund
"	✓ 341	Askersund-Skyllbergs Järnvägsaktiebolag	1887	juli	11	33		Askersund
"	✓ 342	Gustaf Hubert Andersson	1953	april	29	316½		Box 581, Askersund
"		Holger Fallgren	1953	maj	20	392		Villagatan, "

Stg.	1	2	3	4	5	6	7	8
648 ✓	Askersunds stad		1907	okt.	7	62		Askersund
665 /	Lisa Westlin		1953	sept.	16	741		Box 583, Askersund
667 ✓	Askersunds stad		1948	nov.	3	1041		Askersund
			1954	juli	28	600		
			"	"	"	602		
			1934	okt.	3	52		Torebergsväg. 12 Asd
			1938	maj	3	36		" " 8 "
			1944	nov.	1	53		" " 10 "
			1907	febr.	4	13		Askersund
			1910	nov.	28	65		"
			1921	maj	9	12		"
			1931	april	13	18		"
			1894	mars	12	35		"
			1955	febr.	16	118		Södra Mosserud, Lindfors.
			"	"	"	"		"
			1955	aug.	17	670		Hospitaleg. 19 Asd.
			1934	juli	11	29		c/o Jakobsson, Svin- nersta, Snevlunda.
			1910	dec.	27	92		Askersund
			1928	aug.	20	45		Box 723, Askersund
			1951	april	18	332		Örebro
			1954	mars	24	241		Bryggeriet, Askersund
			1955	april	6	283		Askersund
			1948	nov.	3	1041		
			1954	juli	28	600		
			"	"	"	602		

Litt. af, b, f, p, q, u ✓ ✓ ✓ ✓ ✓ ✓
 redovisas i biland till fastighetsregistret
 för Askersunds stad. Torde tillhöra staden.
 Örebro den 25 april 1955
 På tjänstens vägnar
 Henry Näslund, Distriktslantmätare

B E S K R I V N I N G

tillhörande förslag till stadsplan för del av

ASKERSUNDS STAD

Örebro län

Uppgjort år 1955 av

Stadsarkitekt S. Fredriksson, Hallsberg.

Det område, som stadsplaneförslaget avser är beläget nordost om stadens centrum i omedelbar anslutning till riksväg nr 8, Bergslagsvägen. Dess belägenhet och anslutning till planerad och befintlig bebyggelse framgår av bifogad översiktsplan. Området gränsar i nordost mot obebyggd mark på stadsägan 75. I sydost utgöres begränsningen av den numera nedlagda järnvägslinjen Askersund-Skylberg. Den södra begränsningen utgöres av Torebergsvägen, tidigare benämnd Sjöängsgatan. I väster och norr avgränsas området av riksväg nr 8 varvid dock kvarteret Handelsmannen norr om denna väg medtagits i samband med en där föreslagen stadsplanändring. För ifrågavarande och angränsande områden gälla följande bestämmelser:

Stadsplan fastställd av K.M:t den 25 januari 1878, som eventuellt kan gälla för områdets sydvästra del. Det har icke med säkerhet kunnat utrönas, huruvida den inom området fallande delen av denna stadsplan blivit upphävd. Planen har dock icke blivit genomförd på marken och har i detta sammanhang endast dess begränsningslinje redovisats på översiktskartan.

Stadsplan fastställd av K.M:t den 31 december 1907 gällande för västra delen av Torebergsvägen och området söder om denna.

Stadsplan fastställd av K.M:t den 27 mars 1954 gällande för Bergslagsvägen och området norr därom mellan Gårdsjövägen och idrottsplatsen.

Byggnadsförbud jämlikt 15 och 35 §§ byggnadslagen utfärdat av länsstyrelsen den 15 juni 1955 gällande för de delar av det inre stadsområdet, där stadsplan ännu icke fastställts.

Inom området befintlig bebyggelse utgöres av en vårdanstalt för efterblivna barn på stadsägorna 331 och 332, egnahemsbebyggelse utmed Villagatan och Änggatan, ett omnibussgarage på stadsägorna 406+407, en verkstadsbyggnad på stadsäga 157, sjukstuga på stadsägorna 172 - 177 A, samt inom områdets nordvästligaste del ett relativt nybyggt och fyra äldre enfamiljshus.

Vårdanstalten och sjukstugan tillhöra Örebro länslandsting, som troligen avser att nedlägga verksamheten vid vårdanstalten

medan en viss utbyggnad bl.a. med kronikeravdelning är planerad vid sjukstugan.

Verkstadsbyggnaden på stadsäga 157 tillhör AB Elektrolux, som där bedriver detaljtillverkning, ett finmekaniskt arbete, som icke på något vis verkar störande för omgivningen.

Marken utgöres, i den mån den icke är bebyggd, av öppen odlad jord. Trädvegetationen saknas i huvudsak fränsett planteringar i trädgårdar och en del alléträd vid sjukstugan. Topografin kännetecknas av den starkt markerade dalgången kring bäcken i områdets sydöstra del och en ravinliknande utlöpare i nordlig riktning från denna dalgång. Undergrunden utgöres av lera, vars torrskorpa har tillräcklig tjocklek och hållfasthet för normal grundläggning av villabyggnader i en och två våningar. Om bärigheten är tillräcklig även för den föreslagna trevåningsbebyggelsen utmed Bergslagsvägen har icke undersökts, men inom det närbelägna området, norr om nämnda väg, har grundförstärkning icke behövt tillgripas för byggnader av samma höjd. Djupet till berg överstiger i allmänhet fem meter, utom i områdets västra och södra delar. Intill Drottning-Kristinas Väg och Torebergsvägen, där berget på flera ställen i det närmaste går i dagen.

Planförslaget avser i första hand att tillgodose det aktuella behovet av tomter för egnahems- och hyreshusbebyggelse, sedan det planområde norr om Bergslagsvägen, för vilket stadsplanen fastställdes i juni 1954, numera är i det närmaste fullt utbyggt.

Vid planens utformande har eftersträfvats att som parkområde bevara den förut nämnda dalgången och ravinen, samt att erhålla byggnadsfria områden mellan de olika slagen av bebyggelse och mot riksvägen. Befintliga förhållanden ha dock föranlett att mellan, dels det västligaste A-området och intilliggande bostadsområde och dels kring Jm-området de byggnadsfria områdena erhållit en relativt knapp bredd. I det senare fallet är dock som ovan nämnts den nuvarande verksamheten så störningsfri för omgivningen, att några olägenheter av de smala skyddsområdena icke kan befäras.

Inom kvarteret Handelsmannen föreslages stadsplaneändring avser att markera den nya stadsbebyggelsens naturliga centrum och de där föreslagna affärslokalerna med en högre byggnadskropp. Denna byggnad, som i första hand bör inrymma smålägenheter, skulle kunna tillgodose en del av det bostadsbehov för sjukhuspersonal, som blir

aktuellt i samband med förestående utbyggnad av sjukstugan. Det centrala läget och den relativa närheten till sjukstugan gör byggnaden väl lämpad för detta ändamål. Envåningsbyggnaden i kvarteret avser att inrymma affärslokaler och utgöra ett handelscentrum för den nya stadsdelen, som för närvarande är i fullständig avsaknad av dylika lokaler.

Planförslagets gatunät ansluter sig i huvudsak till nuvarande gator och vägar. En ny gata parallell med Bergslagsvägen är föreslagen för att befria riksvägen från utfarter från de enskilda tomterna. Den förutvarande järnvägslinjen är i enlighet med översiktsplanen föreslagen som gata utgörande en fortsättning av stadens huvudgata, Sundsbrogatan, och avsedd att erhålla anslutning med infartsvägen från Åmmeberg. Förbindelsevägen mellan riksvägen och den nyssnämnda gatan torde icke erhålla någon större trafikbetydelse och har därför med hänsyn till kostnaderna och för att undvika förfulnande bankuppfyllning i dalgången föreslagits erhålla brantast tänkbara lutningar, inmot 100 %.

Befintliga vatten- och avloppsledningars lägen och dimensioner framgå av bifogade principförslag till avloppets ordnande. Större delen av nu ifrågakvarande område, samt området norr om Bergslagsvägen är enligt detta principförslag avsett att anslutas till befintlig huvudavloppsledning, som från Torebergsvägens korning med bäcken följer denna till recipienten. Vid bäckmynningen är enligt ett principförslag för avloppets ordnande inom staden i dess helhet ett reningeverk för höggradig rening avsett att anläggas. En mindre del av området har för närvarande sitt avlopp via Sjöängsgatan till det nuvarande reningverket intill förutvarande järnvägsstationen, varifrån en avsevärd ledning avses föra avloppsvattnet till den planerade anläggningen.

Hallsberg den 15 sept. 1955


/ S. Fredriksson /
stadsarkitekt

Stadsplanebestämmelser
 tillhörande förslag till stadsplan för del av
 ASKERSUNDS STAD
 Örebro län
 Uppgjort år 1955 av
 Stadsarkitekt S.Fredriksson, Hällsberg.

§ 1

STADSPLANEOMRÅDETS ANVÄNDNING

- a) Med A betecknat område får användas endast för allmänt ändamål.
- b) Med B betecknat område får användas endast för bostadsändamål.
- c) Med BH betecknat område får användas endast för bostads- och handelsändamål. Där så prövas lämpligt må dock även kunna medgivas inredning av samlings-salar, samt lokaler för hantverk.
- d) Med H betecknat område får användas endast för handelsändamål.
- e) Med Jm betecknat område får användas endast för småindustriändamål av sådan beskaffenhet att närboende ej vållas olägenheter med hänsyn till sundhet, brandsäkerhet och trevnad. Bostäder få dock anordnas i den utsträckning som fordras för tillsyn och bevakning av anläggning inom området.
- f) Med G betecknat område får användas endast för garageändamål.

§ 2

MARK, SOM ICKE ELLER ENDAST I MINDRE OMFATTNING FÅR BEBYGGAS.

Mom. 1. Mark, som icke får bebyggas.
 Med punktprickning betecknad mark får icke bebyggas.

Mom. 2. Mark, som undantagsvis får bebyggas.
 Med punkt- och korsprickning betecknad mark får icke bebyggas. Utan hinder härav får personbilsgarage uppföras, om detta för varje särskilt fall prövas vara förenligt med ett prydligt och ändamålsenligt bebyggande av kvarteret.

§ 3

SÄRSKILDA FÖRESKRIFTER ANGÅENDE OMRÅDEN FÖR LEDNINGAR.

Å med u betecknad mark får icke vidtagas anordningar, som hindra framdragande eller underhåll av underjordiska all-

männan ledningar.

§ 4

BYGGNADSSÄTT.

Med F betecknat område får bebyggas endast med hus, som uppföres fristående.

§ 5

DEL AV TOMT, SOM FÅR BEBYGGAS OCH ANTAL BYGGNADER Å TOMT.

Mom.1 Av tomt, som omfattar med F betecknat område får högst en femtedel bebyggas.

Mom.2 Å tomt, som omfattar med F betecknat område får endast en huvudbyggnad uppföras. Uthus eller annan gårdsbyggnad får icke uppföras.

§ 6

VÅNINGSAANTAL

Mom.1 Å med I, II, III eller VIII betecknat område får byggnad uppföras med respektive högst en, två tre och åtta våningar.


Mom.2 Å med v betecknat område får utöver angivet våningsantal vind inredas.

§ 7

BYGGNADS HÖJD

Å med I, IV, II, III, IIIV eller VIII betecknat område får byggnad icke uppföras till större höjd än respektive 4,4, 5,6, 7,6 och 10,6, 10,6 och 24,0 meter.

Hallsberg den 15 sept. 1955


S.Fredriksson
stadsarkitekt

B E S K R I V N I N G

tillhörande förslag till stadsplan för del av
ASKERSUNDS STAD

Örebro län

Uppgjort år 1955 av

Stadsarkitekt S. Fredriksson, Hallsberg.

Det område, som stadsplaneförslaget avser är beläget nordost om stadens centrum i omedelbar anslutning till riksväg nr 8, Bergslagsvägen. Dess belägenhet och anslutning till planerad och befintlig bebyggelse framgår av bifogad översiktsplan. Området gränsar i nordost mot obebyggd mark på stadsägan 75. I sydost utgöres begränsningen av den numera nedlagda järnvägslinjen Askersund-Skylberg. Den södra begränsningen utgöres av Torebergsvägen, tidigare benämnd Sjöängsgatan. I väster och norr avgränsas området av riksväg nr 8 varvid dock kvarteret Handelsmannen norr om denna väg medtagits i samband med en där föreslagen stadsplaneändring. För ifrågavarande och angränsande områden gälla följande bestämmelser:

Stadsplan fastställd av K.M:t den 25 januari 1878, som eventuellt kan gälla för områdets sydvästra del. Det har icke med säkerhet kunnat utrönas, huruvida den inom området fallande delen av denna stadsplan blivit upphävd. Planen har dock icke blivit genomförd på marken och har i detta sammanhang endast dess begränsningslinje redovisats på översiktskartan.

Stadsplan fastställd av K.M:t den 31 december 1907 gällande för västra delen av Torebergsvägen och området söder om denna.

Stadsplan fastställd av K.M;t den 27 mars 1954 gällande för Bergslagsvägen och området norr därom mellan Gårdsjövägen och idrottsplatsen.

Byggnadsförbud jämlikt 15 och 35 §§ byggnadslagen utfärdat av länsstyrelsen den 15 juni 1955 gällande för de delar av det inre stadsområdet, där stadsplan ännu icke fastställts.

Inom området befintlig bebyggelse utgöres av en vårdanstalt för efterblivna barn på stadsägorna 331 och 332, egnahemsbebyggelse utmed Villagatan och Änggatan, ett omnibussgarage på stadsägorna 406+407, en verkstadsbyggnad på stadsäga 157, sjukstuga på stadsägorna 172 - 177 A, samt inom områdets nordvästligaste del ett relativt nybyggt och fyra äldre enfamiljshus.

Vårdanstalten och sjukstugan tillhöra Örebro länslandsting, som troligen avser att nedlägga verksamheten vid vårdanstalten

medan en viss utbyggnad bl.a. med kronikeravdelning är planerad vid sjukstugan.

Verkstadsbyggnaden på stadsäga 157 tillhör AB Elektrolux, som där bedriver detaljtillverkning, ett finmekaniskt arbete, som icke på något vis verkar störande för omgivningen.

Marken utgöres, i den mån den icke är bebyggd, av öppen odlad jord. Trädvegetationen saknas i huvudsak fränsett planteringar i trädgårdar och en del alléträd vid sjukstugan. Topografin kännetecknas av den starkt markerade dalgången kring bäcken i områdets sydöstra del och en ravinliknande utlöpare i nordlig riktning, från denna dalgång. Undergrunden utgöres av lera, vars torrskorpa har tillräcklig tjocklek och hållfasthet för normal grundläggning av villabyggnader i en och två våningar. Om bärigheten är tillräcklig även för den föreslagna trevåningsbebyggelsen utmed Bergslagsvägen har icke undersökts, men inom det närbelägna området, norr om nämnda väg, har grundförstärkning icke behövt tillgripas för byggnader av samma höjd. Djupet till berg överstiger i allmänhet fem meter, utom i områdets västra och södra delar intill Drottning-Kristinas Väg och Torebergsvägen, där berget på flera ställen i det närmaste går i dagen.

Planförslaget avser i första hand att tillgodose det aktuella behovet av tomter för egnahems- och hyreshusbebyggelse, sedan det planområde norr om Bergslagsvägen, för vilket stadsplanen fastställdes i juni 1954, numera är i det närmaste fullt utbyggt.

Vid planens utformande har eftersträfvats att som parkområde bevara den förut nämnda dalgången och ravinen, samt att erhålla byggnadsfria områden mellan de olika slagen av bebyggelse och mot riksvägen. Befintliga förhållanden ha dock föranlett att mellan, dels det västligaste A-området och intilliggande bostadsområde och dels kring Jm-området de byggnadsfria områdena erhållit en relativt knapp bredd. I det senare fallet är dock som ovan nämnts den nuvarande verksamheten så störningsfri för omgivningen, att några olägenheter av de smala skyddsområdena icke kan bäfaras.

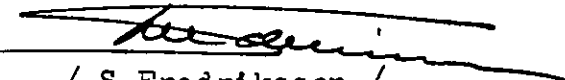
Inom kvarteret Handelsmannen föreslagen stadsplaneändring avser att markera den nya stadsbebyggelsens naturliga centrum och de där föreslagna affärslokalerna med en högre byggnadskropp. Denna byggnad, som i första hand bör inrymma smålägenheter, skulle kunna tillgodose en del av det bostadsbehov för sjukhuspersonal, som blir

aktuellt i samband med förestående utbyggnad av sjukstugan. Det centrala läget och den relativa närheten till sjukstugan gör byggnaden väl lämpad för detta ändamål. Envåningsbyggnaden i kvarteret avser att inrymma affärslokaler och utgöra ett handelscentrum för den nya stadsdelen, som för närvarande är i fullständig avsaknad av dylika lokaler.

Planförslagets gatunät ansluter sig i huvudsak till nuvarande gator och vägar. En ny gata parallell med Bergslagsvägen är föreslagen för att befria riksvägen från utfarter från de enskilda tomterna. Den förutvarande järnvägslinjen är i enlighet med översiktsplanen föreslagen som gata utgörande en fortsättning av stadens huvudgata, Sundsbrogatan, och avsedd att erhålla anslutning med infartsvägen från Åmmeberg. Förbindelsevägen mellan riksvägen och den nyssnämnda gatan torde icke erhålla någon större trafikbetydelse och har därför med hänsyn till kostnaderna och för att undvika förfulande bankuppfyllning i dalgången föreslagits erhålla brantast tänkbära lutningar, inemot 100 ‰.

Befintliga vatten- och avloppsledningars lägen och dimensioner framgå av bifogade principförslag till avloppets ordnande. Större delen av nu ifrågavarande område, samt området norr om Bergslagsvägen är enligt detta principförslag avsett att anslutas till befintlig huvudavloppsledning, som från Torebergsvägens korsning med bäcken följer denna till recipienten. Vid bäckmynningen är enligt ett principförslag för avloppets ordnande inom staden i dess helhet ett reningsverk för höggradig rening avsett att anläggas. En mindre del av området har för närvarande sitt avlopp via Sjöängsgatan till det nuvarande reningsverket intill förutvarande järnvägsstationen, varifrån en avskärande ledning avses föra avloppsvattnet till den planerade anläggningen.

Hallsberg den 15 sept. 1955


/ S. Fredriksson /
stadsarkitekt

Tillhör stadsfullmäktiges i Askersunds stad beslut av den 11 februari 1957, 75

§ 3; betygar

Askersund den 6 mars 1957

BESKRIVNING

tillhörande förslag till stadsplan för del av

ASKERSUNDS STAD

LÄNSARKITEKTKONTORET

Örebro län

ÖREBRÖ

Uppgjort år 1956 av

6204/57 INK. 13.3.57

Stadsarkitekt S. Fredriksson, Hallsberg

A. F. Nylund
(A. F. Nylund.)
stadsfullmäktiges ordförande

Länsstyrelsen i Örebro län
BYGGNADSNÄMNDEN I ASKERSUND

1062 MRS. 1957

Ink.d. 14 JAN. 1958

Planeringssektionen

III 9/17 27

Det område, som stadsplaneförslaget avser är beläget nordost om stadens centrum i omedelbar anslutning till riksväg nr 8, Bergslagsvägen. Dess belägenhet och anslutning till planerad och befintlig bebyggelse framgår av bifogad översiktsplan. Området gränsar i nordost mot obebyggd mark på stadsägan 75. I sydpst utgöres begränsningen av den numera nedlagda järnvägslinjen Askersund - Skyllberg. Den södra begränsningen utgöres av Torebergsvägen, tidigare benämnd Sjöängsgatan. I väster och norr avgränsas området av riksväg nr 8. För ifrågavarande och angränsande områden gälla följande bestämmelser: Stadsplan fastställd av KM:t den 25 januari 1878, som eventuellt kan gälla för områdets sydvästra del. Det har icke med säkerhet kunnat utrönas, huruvida den inom området fallande delen av denna stadsplan blivit upphävd. Planen har dock icke blivit genomförd på marken och har i detta sammanhang endast dess begränsningslinje redovisats på översiktskartan.

Stadsplan fastställd av KM:t den 31 december 1907 gällande för västra delen av Torebergsvägen och området söder om denna.

Stadsplan fastställd av KM:t den 27 mars 1954 gällande för Bergslagsvägen och området norr därom mellan Gårdsjövägen och idrottsplatsen.

Stadsplaneändring fastställd av länsstyrelsen den 17 augusti 1956 för kvarteret Handelsmannen.

Inom området befintlig bebyggelse utgöres av en vårdanstalt för efterblivna barn på stadsägorna 331 och 332, egnahemsbebyggelse utmed Villagatan och Änggatan, ett omnibussgarage på stadsägorna 406 + 407, en verkstadsbyggnad på stadsäga 157, sjukstuga på stadsägorna 172-177 A samt inom områdets nordvästligaste del en relativt nybyggd och fyra äldre enfamiljshus.

Vårdanstalten och sjukstugan tillhöra Örebro läns landsting, som troligen avser att nedlägga verksamheten vid vårdanstalten medan en viss utbyggnad bl.a. med kronikeravdelning är planerad vid sjukstugan.

Verkstadsbyggnaden på stadsäga 157 tillhör AB Elektrolux, som där bedriver detaljtillverkning, ett finmekaniskt arbete, som icke verkar störande för omgivningen.

Marken utgöres, i den mån den icke är bebyggd, av öppen odlad jord. Trädvegetationen saknas i huvudsak frånsett planteringar i trädgårdar och en del

alléträd vid sjukstugan. Topografin kännetecknas av den starkt markerade dalgången kring bäcken i områdets sydöstra del och en ravinliknande utlöpare i nordlig riktning från denna dalgång. Undergrunden utgöres av lera, vars torrskorpa har tillräcklig tjocklek och hållfasthet för normal grundläggning av villabyggnader i en och två våningar. Om bärigheten är tillräcklig även för den föreslagna trevåningsbebyggelsen utmed Bergslagsvägen har icke undersökts, men inom det närbelägna området, norr om nämnda väg, har grundförstärkning icke behövt tillgripas för byggnader av samma höjd. Djupet till berg överstiger i allmänhet fem meter, utom i områdets västra och södra delar intill Drottning Kristinas Väg och Torebergsvägen, där berget på flera ställen i det närmaste går i dagen.

Planförslaget avser i första hand att tillgodose det aktuella behovet av tomter för egnahems - och hyreshusbebyggelse, sedan det planområde norr om Bergslagsvägen, för vilket stadsplanen fastställdes i juni 1954, numera är i det närmaste fullt utbyggt.


Vid planens utformande har eftersträvat att som parkområde bevara den förut nämnda dalgången och ravinen samt att erhålla byggnadsfria områden mellan de olika slagen av bebyggelse och mot riksvägen. Befintliga förhållanden ha dock föranlett att mellan dels det västligaste A-området och intilliggande bostadsområde och dels kring Jm-området de byggnadsfria områdena erhållit en relativt knapp bredd. I det senare fallet är dock som ovan nämnts den nuvarande verksamheten så störningsfri för omgivningen, att några olägenheter av de smala skyddsområdena icke kan befaras.

Planförslagets gatunät ansluter sig i huvudsak till nuvarande gator och vägar. En ny gata parallell med Bergslagsvägen är föreslagen för att befria riksvägen från utfarter från de enskilda tomterna. Den förutvarande järnvägslinjen är i enlighet med översiktsplanen föreslagen som gata utgörande en fortsättning av stadens huvudgata, Sundsbrogatan, och avsedd att erhålla anslutning med infartsvägen från Ämmeberg. Förbindelsevägen mellan riksvägen och den nyssnämnda gatan torde icke erhålla någon större trafikbetydelse och har därför med hänsyn till kostnaderna och för att undvika förfulande bankuppfyllning i dalgången föreslagits erhålla brantast tänkbara lutningar, inemot 100^o/oo.

Befintliga vatten- och avloppsledningars lägen och dimensioner framgå av bifogade principförslag till avloppets ordnande. Större delen av nu ifrågavarande område, samt området norr om Bergslagsvägen är enligt detta principförslag avsett att anslutas till befintlig huvudavloppsledning, som från Torebergsvägens korsning med bäcken följer denna till recipienten. Vid bäckmynning en är enligt ett principförslag för avloppets ordnande inom staden i dess hel-


het ett reningsverk för höggradig rening avsett att anläggas. En mindre del av området har för närvarande sitt avlopp i Torebergsvägen till det nuvarande reningsverket intill förutvarande järnvägsstationen, varifrån en avskärande ledning avses föra avloppsvattnet till den planerade anläggningen.

Hallsberg den 4 oktober 1956.


/S. Fredriksson./

Stadsarkitekt.

Tillhör Kungl. Maj:ts beslut
den 29 augusti 1958.
Stockholm i Kommunikationsdepartementet
Ex officio:



Tillhör stadsfullmäktiges i Askersunds stad beslut av den 11 februari 1957,
§ 3; betygar

Askersund den 6 mars 1957 78

Stadsplanebestämmelser
tillhörande förslag till stadsplan för del av
ASKERSUNDS STAD

(A. F. Nylund.)
stadsfullmäktiges ordförande

Örebro län.

ÖREBRÖ

BYGGNADSNÄMNDEN i ASKERSUND

Uppgjort år 1956 av

6204/57 INK. 13.3.57

Stadsarkitekt S. Fredriksson, Hallsberg.

Ink.d. 14 JAN. 1957

12 MRS. 1957

Planer

III 4/19 57

§ 1.

STADSPLANEOMRÅDETS ANVÄNDNING

- a) Med A betecknat område får användas endast för allmänt ändamål.
- b) Med B betecknat område får användas endast för bostadsändamål.
- c) Med BH betecknat område får användas endast för bostads- och handelsändamål. Där så prövas lämpligt må dock även kunna medgivas inredning av samlingssalar samt lokaler för hantverk.
- d) Med H betecknat område får användas endast för handelsändamål.
- e) Med Jm betecknat område får användas endast för småindustriändamål av sådan beskaffenhet att närboende ej vållas olägenheter med hänsyn till sundhet, brandsäkerhet och trevnad. Bostäder få dock anordnas i den utsträckning som fordras för tillsyn och bevakning av anläggning inom området.
- f) Med G betecknat område får användas endast för garageändamål.

§ 2.

MARK SOM ICKE ELLER ENDAST I MINDRE OMFATTNING FÅR BEBYGGAS.

Mom. 1 Mark, som icke får bebyggas.

Med punktprickning betecknad mark får icke bebyggas.

Mom. 2 Mark, som undantagsvis får bebyggas.

Med punkt- och korsprickning betecknad mark får icke bebyggas. Utan hinder härav får personbilsgarage uppföras, om detta för varje särskilt fall prövas vara förenligt med ett prydligt och ändamålsenligt bebyggande av kvarteret.

§ 3.

SÄRSKILDA FÖRESKRIFTER ANGÅENDE OMRÅDEN FÖR LEDNINGAR.

Å med u betecknad mark får icke vidtagas anordningar, som hindra framdragande eller underhåll av underjordiska allmänna ledningar.

§ 4.

BYGGNADSSÄTT.

Med F betecknat område får bebyggas endast med hus, som uppföras fristående.

§ 5.

DEL AV TOMT, SOM FÅR BEBYGGAS OCH ANTAL BYGGNADER Å TOMT.

Mom. 1 Av tomt, som omfattar med F betecknat område får högst en femtedel bebyggas.

Mom. 2 Å tomt, som omfattar med F betecknat område får endast en huvudbyggnad uppföras. Uthus eller annan gårdsbyggnad får icke uppföras.

§ 6.

VÅNINGSAANTAL.

Mom. 1 Å med I, II eller III betecknat område får byggnad uppföras med respektive högst en, två och tre våningar.

Mom. 2 Å med v betecknat område får utöver angivet våningsantal vind inredas.

§ 7.

BYGGNADS HÖJD.

Å med I Iv, II, III eller IIIv betecknat område får byggnad icke uppföras till större höjd än respektive 4,4; 5,6; 7,6; 10,2 och 10,6 meter.

Hallsberg den 4 oktober 1956

[Signature]
/S.Fredriksson./

Stadsarkitekt.

Tillhör Kungl. Maj:ts beslut
den 29 augusti 1958.
Stockholm i Kommunikationsdepartementet
Ex officio:

[Signature]



ASKERSUNDS
STAD
TEL. 1 o. 308

KUNGÖRELSE

Härmed kungöres att förslag till stadsplan för del av Askersunds stad. (Kilsborgsområdet) hålles för granskning tillgängligt å kommunalingenjörskontoret i Askersund under tiden 5—23 december 1955, under vilken tid eventuella anmärkningar mot förslaget skriftligen skola ingivas till byggnadsnämnden i staden.

Askersund den 2 dec. 1955.
Byggnadsnämnden

Införd i Askersunds Tidning måndagen den 5 dec. 1955, betygar

BYGGNADSNÄMNDEN I ASKERSUND

(V, Bernhagen)
Ordf.

Till Askersunds stad

ägare av stg 18 A, 103+104+105+106, 103 A-I, 107, 157 A, 158 A, 177 E, 288, 296, 296 A, 304, 304 E 305, 411, 601, 642, 648, 667, N:a Bergen 1-4 N:a Bergen 12, Handelsmannen 1 .litt. af, b, f, p, q, u

Härmed kungöres att förslag till stadsplan för del av Askersunds stad hålles för granskning tillgängligt å kommunal-ingenjörskontoret, Askersund, under tiden 5 - 23 december 1955, samt att anmärkning mot förslaget må ingivas till byggnadsnämnden inom samma tid.

Askersund den 1 dec. 1955

Byggnadsnämnden i Askersunds stad

S. Fredriksson

/ S. Fredriksson /
stadsarkitekt

Ej protokollfärdigt.

Titel
Byggnadsnämnden i,
Askersund.

Ankom. den
13 1956
Byggnadsnämnden

Sedan jag genomläst protokollsutdrag för sammanträde med byggnadsnämnden i Askersund-stad den 13 januari 1956, får jag anföra följande, Huvudbyggnaden stadsäga nr 75, A, Gustafsro ligger 28 meter från vägens mitt, Enl. svensk lag får byggnad ej uppföras på mindre avstånd än 12 meter från vägens mitt, här är det ju ytterligare 16 meter över det minsta avstånd, Vägen är rak området ifråga, Alltså kan ej byggnaden hindra fri sikt vid utfart å riksvägen, Vidare säger protokollet: "Det på planet föreslagna parkområdet som delvis berör klagandes uthus Parkområdet var ju ritat vid riksvägen nedanför ligger manbyggnaden och därefter 60 meter från riksvägen ifrågavarande uthus.

Det tycks som om byggnadsnämnden själva ej viste hur plan ligger till men likväl sätta opp och vidarebefodra ett missvisande protokollsutdrag. vidare enl. protokollet" Den utmed större delen av riksvägen inom planområdet föreslagna planteringen vilken även berör klagandes fastighet är betingat av önskemålet att förhindra utfart från tomten direkt till riksvägen" Var finnes den paragraf i lagen som förbjuder oss tomtägare att begangna gata och riksväg att förflytta vår enkla personlighet på, Det torde byggnadsnämnden vara vänlig och närmare förklara, Skall den som bor här ej äga rätt att begangna allmänväg. J var orsak herrar byggnadsnämnd ? Så om herrar byggnadsnämnd hade en öppenblick för läget samt kostnader m. m. så varför ej använda stadens egen jord Närlunda till tomter, den ligger ju även mera lämpligt till ock med den fart som Askersunds stad har tillväxt och ökat så torde området räcka de närmaste 50 åren. Jag föreslår att byggnadsnämnden helt och hållet frångår sin planlösa stadsplan beträffande kilsborgsområdet , Och jag protosterar på det bestämdaste mot föreslagna intrång på stadsägan 75, A.

Gustafsro Askersund den 27 februari 1956

Ture Johansson
.....
.....Box. 905.....
..... A s k e r s u n d Tel. 756.

Avskrift.

B E S K R I V N I N G tillhörande förslag till stadsplan för del av ASKERSUNDS STAD Örebro län Uppgjort år 1956 av Stadsarkitekt S. Fredriksson, Hallsberg.

Det område, som stadsplaneförslaget avser är beläget nordost om stadens centrum i omedelbar anslutning till riksväg nr 8, Bergslagsvägen. Dess belägenhet och anslutning till planerad och befintlig bebyggelse framgår av bifogad översiktsplan. Området gränsar i nordost mot obebyggd mark på stadsägan 75. I sydost utgöres begränsningen av den numera nedlagda järnvägslinjen Askersund - Skyllberg. Den södra begränsningen utgöres av Torebergsvägen, tidigare benämnd Sjöängsgatan. I väster och norr avgränsas området av riksväg nr 8. För ifrågavarande och angränsande områden gälla följande bestämmelser:

Stadsplan fastställd av KM:t den 25 januari 1878, som eventuellt kan gälla för områdets sydvästra del. Det har icke med säkerhet kunnat utrönas, huruvida den inom området fallande delen av denna stadsplan blivit upphävd. Planen har dock icke blivit genomförd på marken och har i detta sammanhang endast dess begränsningslinje redovisats på översiktskartan.

Stadsplan fastställd av KM:t den 31 december 1907 gällande för västra delen av Torebergsvägen och området söder om denna.

Stadsplan fastställd av KM:t den 27 mars 1954 gällande för Bergslagsvägen och området norr därom mellan Gårdsjövägen och idrottsplatsen.

Stadsplaneändring fastställd av länsstyrelsen den 17 augusti 1956 för kvarteret Handelsmannen.

Inom området befintlig bebyggelse utgöres av en vårdanstalt för efterblivna barn på stadsägorna 331 och 332, egna-

hemsbebyggelse utmed Villagatan och Änggatan, ett omnibussgarage på stadsägorna 406 + 407, en verkstadsbyggnad på stadsäga 157, sjukstuga på stadsägorna 172-177 A samt inom områdets nordvästligaste del en relativt nybyggd och fyra äldre enfamiljshus.

Vårdanstalten och sjukstugan tillhöra Örebro läns landsting, som troligen avser att nedlägga verksamheten vid vårdanstalten medan en viss utbyggnad bl.a. med kronikeravdelning är planerad vid sjukstugan.

Verkstadsbyggnaden på stadsäga 157 tillhör AB Elektrolux, som där bedriver detaljtillverkning, ett finmekaniskt arbete, som icke verkar störande för omgivningen.

Marken utgöres, i den mån den icke är bebyggd, av öppen odlad jord. Trädvegetationen saknas i huvudsak frånsett planteringar i trädgårdar och en del alléträ vid sjukstugan. Topografin kännetecknas av den starkt markerade dalgången kring bäcken i områdets sydöstra del och en ravinliknande utlöpare i nordlig riktning från denna dalgång. Undergrunden utgöres av lera, vars torrskorpa har tillräcklig tjocklek och hållfasthet för normal grundläggning av villa-byggnader i en och två våningar. Om bärigheten är tillräcklig även för den föreslagna trevåningsbebyggelsen utmed Bergslagsvägen har icke undersökts, men inom det närbelägna området, norr om nämnda väg, har grundförstärkning icke behövt tillgripas för byggnader av samma höjd. Djupet till berg överstiger i allmänhet fem meter, utom i områdets västra och södra delar intill Drottning Kristinas Väg och Torebergsvägen, där berget på flera ställen i det närmaste går i dagen.

Planförslaget avser i första hand att tillgodose det aktuella behovet av tomter för egnahems - och hyreshusbebyggelse, sedan det planområde norr om Bergslagsvägen, för vilket stadsplanen fastställdes i juni 1954, numera är i det närmaste fullt utbyggt.

Vid planens utformande har eftersträfvats att som parkområde bevara den förut nämnda dalgången och ravinen samt att erhålla byggnadsfria områden mellan de olika slagen av bebyggelse och mot riksvägen. Befintliga förhållanden ha dock föranlett att mellan dels det västligaste A-området och intilliggande bostadsområde och dels kring Jm-området de byggnadsfria områdena erhållit en relativt knapp bredd. I det senare fallet är dock som ovan nämnts den nuvarande verksamheten så störningsfri för omgivningen, att några olägenheter av de smala skyddsområdena icke kan befaras.

Planförslaget gatunät ansluter sig i huvudsak till nuvarande gator och vägar. En ny gata parallell med Bergslagsvägen är föreslagen för att befria riksvägen från utfarter från de enskilda tomterna. Den förutvarande järnvägslinjen är i enlighet med översiktsplanen föreslagen som gata utgörande en fortsättning av stadens huvudgata, Sundsbrogatan, och avsedd att erhålla anslutning med infartsvägen från Ämmeberg. Förbindelsevägen mellan riksvägen och den nyssnämnda gatan torde icke erhålla någon större trafikbetydelse och har därför med hänsyn till kostnaderna och för att undvika förfyllda bankuppfyllning i dalgången föreslagits erhålla brantast tänkbara lutningar, inemot 100 °/‰.

Befintliga vatten- och avloppsledningars lägen och dimensioner framgå av bifogade principförslag till avloppets ordnande. Större delen av nu ifrågakvarande område, samt området norr om Bergslagsvägen är enligt detta principförslag

avsett att anslutas till befintlig huvudavloppsledning, som från Torebergsvägens korsning med bäcken följer denna till recipienten. Vid bäckmynningen är enligt ett principförslag för avloppets ordnande inom staden i dess helhet ett reningsverk för höggradig rening avsett att anläggas. En mindre del av området har för närvarande sitt avlopp i Torebergsvägen till det nuvarande reningsverket intill förutvarande järnvägsstationen, varifrån en avskärande ledning avses föra avloppsvattnet till den planerade anläggningen.

Hallsberg den 4 oktober 1956.

S. Fredriksson
Stadsarkitekt.

Tillhör stadsfullmäktiges i
Askersunds stad beslut av den
11 februari 1957, § 3; betygar
Askersund den 6 mars 1957
A.F. Nylund
stadsfullmäktiges ordförande

Tillhör Kungl. Maj:ts beslut
den 29 augusti 1958. Stockholm
i Kommunikationsdepartementet
Ex officio:
Sven Åmark

Rätt avskrivet betygar:
STATENS REPRODUKTIONSANSTALT

A. Roschling

Avskrift.

Stadsplanebestämmelser
tillhörande förslag till stadsplan för del av
ASKERSUNDS STAD Örebro län. Uppgjort år 1956 av
Stadsarkitekt S. Fredriksson, Hallsberg.

§ 1.

STADSPLANEOMRÅDETS ANVÄNDNING

- a) Med A betecknat område får användas endast för allmänt ändamål.
- b) Med B betecknat område får användas endast för bostadsändamål.
- c) Med BH betecknat område får användas endast för bostads- och handelsändamål. Där så prövas lämpligt må dock även kunna medgivas inredning av samlings-salar samt lokaler för hantverk.
- d) Med H betecknat område får användas endast för handelsändamål.
- e) Med Jm betecknat område får användas endast för småindustriändamål av sådan beskaffenhet att närboende ej vållas olägenheter med hänsyn till sundhet, brandsäkerhet och trevnad. Bostäder få dock anordnas i den utsträckning som fordras för tillsyn och bevakning av anläggning inom området.
- f) Med G betecknat område får användas endast för garageändamål.

§ 2.

MARK SOM ICKE ELLER ENDAST I MINDRE OMFATTNING FÅR BEBYGGAS.

M.m. 1 Mark, som icke får bebyggas.

Med punktprickning betecknad mark får icke bebyggas.

Mark, som undantagsvis får bebyggas.

Mom. 2

Med punkt- och korsprickning betecknad mark får icke bebyggas. Utan hinder härav får personbilsgarage uppföras, om detta för varje särskilt fall prövas vara förenligt med ett prydligt och ändamålsenligt bebyggande av kvarteret.

§ 3.

SÄRSKILDA FÖRESKRIFTER ANGÅENDE OMRÅDEN FÖR LEDNINGAR.

Å med u betecknad mark får icke vidtagas anordningar, som hindra framdragande eller underhåll av underjordiska allmänna ledningar.

§ 4.

BYGGNADSSÄTT.

Med F betecknat område får bebyggas endast med hus, som uppföras fristående.

§ 5.

DEL AV TOMT, SOM FÅR BEBYGGAS OCH ANTAL BYGGNADER Å TOMT.

Av tomt, som omfattar med F betecknat område får högst en femtedel bebyggas.

Mom. 1

Å tomt, som omfattar med F betecknat område får endast en huvudbyggnad uppföras. Uthus eller annan gårdsbyggnad får icke uppföras.

Mom. 2

§ 6.

VÅNINGSAKTAL.

Å med I, II eller III betecknat område får byggnad uppföras med respektive högst en, två och tre våningar.

Mom. 1

Å med v betecknat område får utöver angivet våningsantal vind inredas.

Mom. 2

§ 7.

BYGGNADS HÖJD.

Å med I Iv, II, III eller IIIv betecknat område får byggnad icke uppföras till större höjd än respektive 4,4; 5,6; 7,6; 10,2 och 10,6 meter.

Hallsberg den 4 oktober 1956

S. Fredriksson
Stadsarkitekt.

Tillhör stadsfullmäktiges i
Askersunds stad beslut av
den 11 februari 1957, § 3;
betygar
Askersund den 6 mars 1957
A.F. Nylund
stadsfullmäktiges ordförande

Tillhör Kungl. Maj:ts beslut
den 29 augusti 1958. Stockholm
i Kommunikationsdepartementet.
Ex officio:
Sven Åmark

Rätt avskrivet betygar:
STATENS REPRODUKTIONSANSTALT

A. Rindberg

B B S K R I V N I N G tillhörande förelag till stadsplan för del av Askersunds stad Örebro län Uppgjort i maj 1953 av Stadsarkitekt S. Fredriksson, Halleberg.

Det markområde, som förelaget avser är beläget nordost om stadens centrum intill nuvarande riksväg 8. Området begränsas mot öster av stadens idrottsplats (stadsäga 215), mot väster av villabyggnaden och begravningsplatsen utmed Gårdejövägen samt mot norr av gränsen mellan stadsägorna 29 och 163 samt denna förlängning västerut.

Befintlig bebyggelse inom området utgöres av två hyreshus i två våningar och inredd vind på stadsäga 257 A och ett hyreshus i tre våningar på stadsäga 257 C, uppförda efter dispens av länsstyrelsen, ett äldre bostadshus i en våning och inredd vind på stadsäga 163 samt några smärre uthusbyggnader tillhörande idrottsplatsen, vilka uthusbyggnader avses att rivas eller flyttas när tomterna ifråga skola exploateras.

Markområdet sluttar svagt mot söder och består till övervägande delen av öppen odlad mark. Undergrunden utgöres av fast lera samt i norra delen av sandblandad lera på berg, som inom några smärre skarpt avgränsade områden går i dagen.

Pålning erfordras ej för de hustyper som föreslagits och bergsprängning endast i mindre omfattning för ledningar i gator inom områdets norra del samt för några villabyggnader.

Vatten- och avloppsledningar finnas utförda i Gårdejövägen och en mindre sträcka av den norra tvärgatan till Gårdejövägen.

Huvudavloppsledningar för området går västerut i den syd

ligaste tvärgatan.

Områdets belägenhet och anslutning till befintlig och planerad bebyggelse framgå av bifogad översiktakarta.

Stadsplaneförslaget avser att skapa möjligheter för den nu aktuella nybebyggelsen av hyreshus och villor.

För hyreshusbebyggelsen finnes inom det för närvarande planlagda området endast enotaka obebyggda tomter samt en del sanerings mogen bebyggelse, där dock bostadsbebyggelse just nu ej är ekonomiskt genomförbar.

Alla tomter för villabebyggelse inom planlagt område äro nu bebyggda och flera personer vänta för närvarande på möjlighet att få bygga.

Vid planförslaget utformning har eftersträfvats att ernå lämpliga korsningar med huvudvägen. Vid Gårdejövägen har korsningen flyttats österut för att sidovägarna skola ansluta rätvinkligt och fri sikt erhållas. Vägkorsningen intill idrottsplatsen har föreslagits för att samordna denna entré och utrymme för bilparkering med sidogatan, vars fortsättning mot sydväst avses som blivande tillfartsväg för sjukstugan.

Hyreshusbebyggelsen har erhållit föreslagen utformning med tanke på att denna bebyggelse vid varje stadium av utbyggnaden skall verka som ett avslutat helt. Norr om hyreshusbebyggelsen har föreslagits ett smalt parkområde i fortsättning av det byggnadsfria området öder om begravningsplatsen. Härigenom erhålles ett öppet område av ca 45 meters bredd mellan hyreshuset och villabebyggelsen. Det parkområde, som antytts vid planförslaget norra gräns avses att vid planens utvidgning utökas norrut och utgöra en lekplats för barn inom villaområdet.

Hallsberg den 8 maj 1953.
S. Fredriksson
Stadsarkitekt.

År 1953 den 29. juni blev
detta stadsplaneförslag an-
taget av stadsfullmäktige i
Åskersund i enlighet med där-
om fört protokoll, § 35, be-
tygar:

A. F. Nylund
stadsfullmäts ordf.

Tillhör Kungl. Maj:ts beslut
den 27 mars 1954. Stockholm i
Kommunikationsdepartementet
Ex officio:
Sven Amark

Rätt avskrivet betygar:
STATENS REPRODUKTIONSANSTALT 56

Carl Larsson

STADSPLANBESTÄMMELSER tillhörande förslag till stadsplan för del av Askersunds stad Örebro län Uppgjort 1 maj 1953 av Stadsarkitekt S. Fredriksson, Hallsberg.

§ 1.

STADSPLANOMRÅDETS ANVÄNDNING

- a) Med B betecknat område får användas endast för bostadsändamål.
- b) Med BH betecknat område får användas endast för bostads- och handelsändamål.
- c) Med H betecknat område får användas endast för handelsändamål.
- d) Med G betecknat område får användas endast för garageändamål.

§ 2.

MARK, SOM ICKE FÅR BEBYGGAS

Med punktprickning betecknad mark får icke bebyggas.

§ 3.

BYGGNADSSKITT

Med F betecknat område får bebyggas endast med hus som uppföras fristående.

§ 4.

DEL AV TOMT SOM FÅR BEBYGGAS OCH ANTAL BYGGNADER Å

TOMT

- Mom. 1 Av tomt som omfattar med F betecknat område får högst en fentedel bebyggas.
- Mom. 2 Å tomt som omfattar med F betecknat område får endast en huvudbyggnad uppföras.

§ 5.

VÅNINGSAFTAL

- Mom. 1 Å med I, II eller III betecknat område får byggnad uppföras med respektive en, två och tre våningar.

94.
Mom. 2 Å med v betecknat område får utöver angivet våningantal
vind inredas.

§ 6.

BYGGNADS HÖJD

Mom. 1 Å med I, IV, II, IIIv eller III betecknat område får byggnad
icke uppföras till större höjd än 4,4, 5,6, 7,6, 8,0 och
10,6 meter.

Mom. 2 Å med siffror i romb betecknat område får byggnad uppföras
till högst den höjd i meter, som siffran anger.

Hallsberg den 8 maj 1953

S. Fredriksson
stadsarkitekt

År 1953 den 29 juni blev detta stads-
planeförslag antaget av stadsfull-
mäktige i Askersund i enlighet med därmed
fört protokoll, § 35, betygar

A. F. Nylund
stadsfullmäktiges ordförande

Tillhör Kungl. Maj:ts beslut den 27
mars 1954. Stockholm i Kommunikations-
departementet

Ex officio:
Sven Amark

Rätt svakrivet betygar:
STATENS REPRODUKTIONSANSTALT 57

Cull Ahlman

LÄNSSTYRELSEN

I

ÖREBRO LÄN

LANDSKANSLIET

III Gl 48 58.

Byggnadsnämnden i Askersunds stad.

Jfr.

III Gl 17 57.

Ankom den
19/9 1958
Byggnadsnämnden

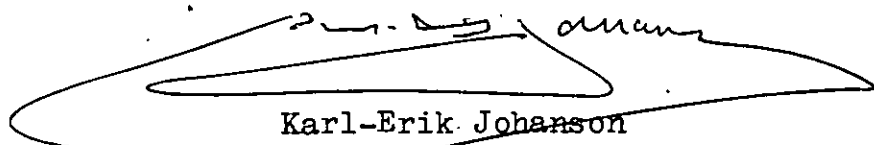
Sedan Kungl. Maj:t den 29 augusti 1958 fastställt av stadsfullmäktige i Askersunds stad vid sammanträde den 11 februari 1957 antaget förslag till stadsplan för del av Askersunds stad, får länsstyrelsen härmed överlämna de i ärendet prövade handlingarna.

Avskrift av Kungl. Maj:ts beslut har, enligt uppgift från Kungl. Kommunikationsdepartementet, tillställts byggnadsnämnden direkt.

Stadsplanekartan, beskrivningen och stadsplanebestämmelserna komma att härifrån överlämnas till Statens Reproduktionsanstalt för kopiering och erforderliga avskrifter samt komma att därifrån överlämnas direkt till Eder.

Örebro slott i landskansliet den 8 september 1958.

På tjänstens vägnar:


Karl-Erik Johanson

16.11.6



AKTIEBOLAGET
ELEKTROLUX
MOTALAFABRIKEN
TELEFON 16080 · TELEGRAM ELEKTROLUX
TELEXNR. 5570

Ankom
den 7/11-56
Byggnadskontoret

Till Byggnadsnämnden i Askersunds stad

A s k e r s u n d

REF. JN/IJ

MOTALA den 5 november 1956.

Betr. Förslag till stadsplan.

Vi har tagit del av förslag till stadsplan, daterat den 4 oktober 1956, och får meddela att vi betr. dispositionen av marken på den del av stadsplanen, som berör vårt område, inte har några anmärkningar att göra.

Vi förutsätter dock att det med B i rött markerade området får disponeras av oss. Vi förutsätter även att ev. ny fabriksbyggnad får utföras i för byggnad för industri lämplig höjd.

Emotseende Er bekräftelse på att av oss här framförda önskemål kommer att beaktas tecknar vi

högaktningsfullt

AKTIEBOLAGET ELEKTROLUX

Motalafabriken
Överingenjören

John Nordlund

Ankom
den 31/10-56
Byggnadskontoret

Till/

Byggnadsnämnden i Askersunds stad
Askersund.

Sedan undertecknad tagit del av den nu föreliggande stadsplan som även kommer att beröra stg. 35,245,246 och får därför anföra följande anmärkning.

Som framgår av plankartan har gatan dragits betydligt närmare bostadshuset här, mot vad förhållandet var i första planförslaget. Utrymmesskäl öster ut kan väl icke motivera en sådan ändring. Men betraktas som en stor nackdel för mig.

Skulle den nya gatustäckningen bli fastställd kommer en av mig tillhörig bodbyggnad att bortfalla, där redskap och bränsleförråd förvaras.

Förbehåller jag mig rätt om tillstånd att å bostadsbyggnadens östra sida utbygga källarvåningen c:a 3.5 mt. för vinnande av berörda utrymmen.

Askersund den 30/10 1956.

Högaktningsfullt.

Lenn Lindh



ASKERSUNDS
STAD
TEL. 1 o. 308

BYGGNADSNÄMNDEN I ASKERSUND 98

Länstyrelsen i Örebro län
Landskansliet

12 MRS. 1957

Planeringsnämnden

91 17 57

LANSARKITEKTRONTORET "MIMUNIK-DEPT"

DR. 1069

Inkl. 14 JAN. 1958

G 204 / 57 INK. 13,357

Utdrag av protokoll fört vid sammanträde med byggnadsnämnden i Askersunds stad den 1 febr. 1957.

- | | | |
|-------------|------------|----------------|
| Närvarande: | Ordförande | V. Bernhagen |
| | Ledam. | H. Pettersson |
| | | H. Schönvall |
| | | I. Ulvenheim |
| | Suppl. | K. Thorén |
| | Br. Chef | F. Olsson |
| | Kom.ing | L. Hasslinge |
| | Stadsark. | S. Fredriksson |
| | § 17. | |

Att jämte ordföranden justera dagens protokoll utsågs herr H. Schönvall.

§ 19.

Stadsplaneförslaget för Kilsborgsområdet i Askersunds stad upprättat av stadsarkitekten år 1955-56 hade med anledning ^{av} vissa under utställningstiden 15 - 31 okt. 1956 inkomna erinringar reviderats den 5 dec. 1956 och därefter åter utstälts under tiden 15 - 31 jan. 1957, varvid de av revideringarna berörda sakägarna kallats.

Under utställningstiden hade följande skrivelser inkommit:

1. Sven Adolfsson Stadsägorna 404 och 405
2. Signe Ahnér m.fl. " 8 m.fl.

Byggnadsnämnden beslöt avgiva följande yttrande över skrivelserna:

1. Adolfssons skrivelse utgör ett medgivande, vilket enligt byggnadsnämndens uttalande § 174/56 punkt 8 a utgjort förutsättning för den på stadsäg. 406 + 407 företagna ändringen av byggnadslinjens läge.
2. Skrivelsen motsvarar de erinringar, som framlagts vid föregående utställning och som då icke föranledde någon ändring av planförslaget.

Byggnadsnämnden finner av de skäl som åberopats i § 174/56 punkterna 1,3,4 och 5 icke anledning föreslå någon ändring av planförslaget.

Vägförvaltningen i Örebro län hade dessutom muntligen framfört i huvudsak samma erinringar, som i sin skrivelse vid föregående utställning.

Byggnadsnämnden beslöt med den motivering, som anförts i § 174/56 punkt 11 a föreslå att stadsplaneförslaget icke ändras i avseende på bredden av den västligaste i nord-sydlig riktning gående gatan.

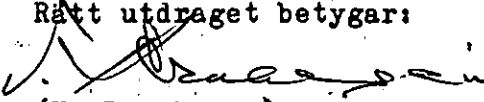
Byggnadsnämnden anser att om förhållandena i framtiden utvisa att en breddökning erfordras, finnas förutsättningarna härför genom den bredd förgårdsmarken här erhållit i förslaget.

I fråga om utfartsbestämmelserna vid stadsäga 406+407 anser byggnadsnämnden med hänvisning till sitt uttalande § 174/56 punkt 11 b och fastighetsägarens önskemål om lämpliga ut- och infarter till sin bensinstation att förslaget bör bibehållas i sitt den 5 dec. 1956 reviderade skick.

Byggnadsnämnden beslöt att med godkännande överlämna det reviderade stadsplaneförslaget till stadsfullmäktige med anhållan att detsamma måtte antagas.

Vid protokollet
S. Fredriksson

Justeras:
V. Bernhagen
Hugo Schönvall

Rätt utdraget betygar:

(V. Bernhagen)

BYGGNADSNÄMNDEN I ASKERSUND



ASKERSUNDS STADS
BYGGNADSKONTOR
TEL. 640

Avskrift.
LÄNSARKITEKTKONTORET
ÖREBRO

ÖREBRO

G 204 / 57

INK 1 3.3.57

Närvarande:

Planeringssektionen

III 9/17 57

Ordinarie ledamöter: Ordföranden disponenten M. Berglund, vice

ordföranden föreståndaren Bertil Johansson, landstingsmannen Einar Adolfsson, nämndemannen Walfrid Johansson, tillsyningsmannen Johan Johansson, handelsbiträdet Verner Johansson, köpmannen Robert Andersson, grosshandlaren Ernfrid Johansson och lantbrukaren Herbert Willén.

Suppleant: Fabrikören Ingvar Ulvenheim (i frånvarande ledamoten Åke Nilssons ställe).

Tjänstemän: Kommunalborgmästaren V. Bernhagen, kommunalingenjören Lars Hasslinge och stadsbokhållaren Arne Kärrman.

Protokollförare: Kommunalborgmästaren.

§ 37.

Att jämte ordföranden justera protokollet utsågs herr Bertil Johansson.

§ 38.

Sedan stadsarkitekten S. Fredriksson åren 1955 - 1956 upprättat ett förslag till stadsplan för Kilsborgsområdet, vilket varit utställt för granskning under tiden 15 - 31 oktober 1956 samt med anledning av vissa under utställningstiden inkomna erinringar reviderats den 5 december 1956 och därefter ånyo utställt under tiden 15 - 31 januari 1957, varvid de av revideringen berörda sakägarna kallats, hade byggnadsnämnden godkänt det reviderade stadsplaneförslaget och överlämnat förslaget till stadsfullmäktige med anhållan att fullmäktige måtte antaga detsamma oaktat de erinringar mot förslaget, som enligt bilagda utdrag av byggnadsnämndens protokoll för den 16 november 1956, § 174, och den 1 februari 1957, § 19, ingivits till byggnadsnämnden (Bil. § 38).

Ärendet hade överlämnats till drätselkammaren för yttrande.

Drätselkammaren beslöt med biträdande av byggnadsnämndens hemställen föreslå stadsfullmäktige att antaga det föreliggande förslaget till stadsplan för Kilsborgsområdet.

Askersund som ovan.

V. Bernhagen.

Justerat den 5 februari 1957

M. Berglund.

Bertil Johansson.

Att tillkännagivande om justering av detta protokoll denna dag anslagits å stadens anslagstavla i rådhuset; betygar

Askersund den 5 februari 1957

V. Bernhagen.

Rätt avskrivet betygar:

Lars Hasslinge
(Lars Hasslinge.)

erik



ASKERSUNDS STADS
BYGGNADSKONTOR
TEL. 640

BYGGNADSNÄMNDEN I ASKERSUND
Länstyrelsen i Örebro län LÄNSARKITEKTKONTORET ÖREBRO
12 MRS. 1957
6204/57 INK. 1 3.3.57
Ink.d. 14 JAN. 1958
101,

Planeringssektionen
III 9/17 27

Utdrag av protokoll fört vid sammanträde med byggnadsnämnden i Askersunds stad den 7 dec. 1956.

- Närvarande:
- | | |
|------------|-----------------|
| Ordförande | V. Bernhagen |
| Ledam. | R. Persson |
| | H. Pettersson |
| | H. Schönvall |
| | I. Ulvenheim |
| Kom.ing. | L. Hasslinge |
| Br.chef | F. Ohlsson |
| Stadsark. | S. Fredriksson. |

§ 196.

Att jämte ordföranden justera dagens protokoll utsågs herr I. Ulvenheim.

§ 199.

Stadsarkitekten hade enligt byggnadsnämndens beslut § 174 utfört revidering av förslag till stadsplan för Kilsborgsområdet.

Byggnadsnämnden beslöt att ånyo utställa stadsplaneförslaget under tiden 15 - 31 jan. 1957 och därvid kalla de av justeringarna berörda fastigheternas ägare.

Vid protokollet
S. Fredriksson.

Justeras:
V. Bernhagen.
Ingvar Ulvenheim.

Rätt utdraget befygar:
Lars Hasslinge
(Lars Hasslinge.)
101

BYGGNADSNÄMNDEN I ASKERSUND

102.

Onr. 1069 KOMMUNIK-DEPT.

Ink.d. 14 JAN. 1958

31/1 1957

LÄNSARKITEKKTÖREY
ÖREBRO

Byggnadsnämnden

6204/57 INK. 13.3.57

Länstyrelsen i Örebro län
Landakansliet

12 MRS. 1957

Planseringssektionen

III 9/17 57

Till
Byggnadsnämnden i Askersund stad

ASKERSUND

Undertecknad, ägare av stadsägorna
nr 404-405 medgiver härmed att byggnadsområdet å stads-
ägorna nr. 406-407 utsträcker intill 1,5 meter från min
gräns.

Askersund den 8/I 1957.

Sven Adolfsson
Sven Adolfsson

Bevittnas:

Hans Jöns *Sven Karlsson*

Anm. den
31/1 1957

Byggnadsnämnden

Till

Byggnadsnämnden i Askersund stad.

Överklagande av stadsplaneförslag.

Undertecknade får härmed framföra följande besvär:

1. att förslaget upptager väg vilken i onödig bredd och sträckning inkräktar på mark som redan är bebyggd och belägen öster om fd järnvägen. Då bebyggelsen utmed Stadsparken följer den naturliga terrängformationen, och bebyggelse längre österut ej kan ifrågakomma i parkområdet Stadsparken, bör en väg av mindre bredd som väl kan inrymmas inom den sk järnvägen, rekommenderas. Då området väster om fd järnvägen är avsett som parkområde och således ej skall bebyggas ger detta ytterligare stöd åt vår uppfattning.
2. att förslaget upptager detta område som parkområde finna vi yttermera upprörande då det ofta framkommit, att det råder brist på villatomter i staden.
3. att om den väg som upptagits i förslaget endast är avsedd som utfartsväg åt Ämmeberg, få vi på det bestämdaste protestera, då den vinst i väglängd, som erhålles, intet har att betyda jämfört med kostnaderna för dess förverkligande. Ämmebergborna går inte till fots nu för tiden. Detta projekt är en vägstyrelsens sak och inte stadens.
4. att om det tilltänkta parkområdet istället reserverades för byggnadstomter vilka det råder brist på, finnes förutsättning för anknötning av avlopp till redan befintligt kloaksystem. Varför inte utnyttja de möjligheter till bebyggelse som finns. Som framtida byggnadsområde kan det komma stadens skattebetalare till någon nytta. Med parkområden löser man inga byggnadsproblem.
5. att vi icke komma att godvilligt avstå någon oss tillhörig mark utan föreslås förslaget återförvisat till förnyad behandling och prövning.

Askersund den 31/1 1957.

Signer *Anto Larsson* *Hilja Larsson*

Stadsäg 8, 178



ASKERSUNDS STADS
BYGGNADSKONTOR
TEL. 640

104.
LÄNSARKITEKTKONTORET
ÖREBRO
4 204/57 INK. 4. 9. 57.

KOMMUNIK-DEBIT
Inkl. 14 JAN. 1958

Till/

Länsarkitektkontoret i Örebro län

Örebro

Betr. förslag till stadsplan för Kilsborgsområdet m.m. Askersunds stad:

Som komplettering av tidigare handlingar i rubricerade ärende översändes härmed intyg från 4 st. markägare samt 1 st. översiktsplan.

Askersund den 3 september 1957

BYGGNADSNÄMNDEN I ASKERSUND

Lars Hasslinge

/Lars Hasslinge/

enl. uppdrag

Bil.: 4 st. skrivelser

Separat: 1 st. översiktsplan



ASKERSUNDS STADS
BYGGNADSKONTOR
TEL. 640

105
LÄNSARKITEKTKONTORET
ÖREBRO

9 204/57 INK. 4.9.57

KOMMUNIKATION
Ink.d. 14 JAN. 1958

Till/

Byggnadsnämnden i Askersunds stad

Askersund

Betr. förslag till stadsplan för del av Askersunds stad (Kilsborg m.m.):

Efter att ha tagit del av upprättat förslag till stadsplan enligt ovan
- upprättat av stadsarkitekt S. Fredriksson den 4 okt. 1956 och reviderat den 5 dec. 1956 - får undertecknad ägare till stadsägan 632 härmed meddela att någon erinran icke finnes från min sida mot förslaget.

Örebro den 5 augusti 1957.

Margit Davidson.



ASKERSUNDS STADS
BYGGNADSKONTOR
TEL. 640

106.
LÄNSARKITEKTKONTORET
ÖREBRO
9204/57 INK. 4.9.57

KOMMUNIK-DEPT
Ink.d. 14 JAN. 1958

Till/

Byggnadsnämnden i Askersunds stad

Askersund

Betr. förslag till stadsplan för del av Askersunds stad (Kilsborg m.m.):
Efter att ha tagit del av upprättat förslag till stadsplan enligt ovan
- upprättat av stadsarkitekt S. Fredriksson den 4 okt. 1956 och reviderat den 5 dec. 1956 - får undertecknad ägare till stadsägan 150 härmed meddela att någon erinran icke finnes från min sida mot förslaget.

Askersund den 5 aug. 1957

E. Stollenwerk.



ASKERSUNDS STADS
BYGGNADSKONTOR
TEL. 640

107
LÄNSARKITEKTKONTORET

ÖREBRO

9 204/57

INK. 4.9.57

KOMMUNIKATION

Ink.d. 14 JAN. 1958

Till/

Byggnadsnämnden i Askersunds stad

Askersund

Betr. förslag till stadsplan för del av Askersunds stad (Kilsborg m.m.):

Efter att ha tagit del av upprättat förslag till stadsplan enligt ovan
- upprättat av stadsarkitekt S. Fredriksson den 4 okt. 1956 och reviderat den 5 dec. 1956 - får undertecknad ägare till stadsägan 5 A härmed meddela att någon erinran icke finnes från min sida mot förslaget.

Askersund den 5 aug. 1957

Nils Holm



ASKERSUNDS STADS
BYGGNADSKONTOR
TEL. 640

KOMMUNIK-DEPT

Ink.d. 14 JAN. 1958

Till/

Byggnadsnämnden i Askersunds stad

Askersund

Beträffande stadsplaneförslag för del av Askersunds stad:

Efter att ^{i andra hand} ha tagit del av stadsplaneförslag för del av Askersunds stad (Kilsborgsområdet m.m.) upprättat av Stadsarkitekt S. Fredriksson den 4 okt. 1956 och reviderat den 5 dec. 1956, får undertecknad ägare till stadsägan 656 inom Askersunds stad härmed meddela att jag icke har någon erinran mot förslaget.

Askersund den 28/8 1957

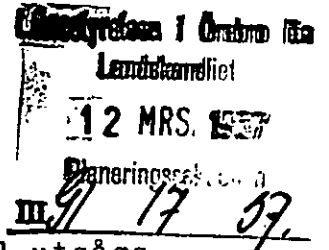
Göteborg

Folke Tidestrom

Närvarande
Ordförande: W. Bernhagen
Ledamöter: R. Persson, H. Pettersson
I: Ulvenheim, H. Schönvall
Kom.ing.: L. Hasslinge
Stadsark.: S. Fredriksson

G 204 / 57 INK. 1 3.3.57

Utdrag ur protokoll
fört vid sammanträde
med byggnadsnämnden
i Askersunds stad
den 5 okt. 1956



§ 154

Att jämte ordföranden justera dagens protokoll utsågs
herr H. Schönvall.

§ 157


Det av stadsarkitekten under åren 1955-56 upprättade förslaget
till stadsplan för Kilsborgsområdet i Askersunds stad hade efter
senaste revidering dagtecknats den 4 okt. 1956.

Byggnadsnämnden, som icke hade något att erinra mot förslaget
beslöt utställa detsamma för granskning under tiden 15 - 31 okt.
1956.

Justerat:
W. Bernhagen
H. Schönvall

Vid protokollet
S. Fredriksson

Rätt utdraget betygar:


(S. Fredriksson)

BYGGNADSNÄMNDEN I ASKERSUND

LÄNSARKITEKTKONTORET
ÖREBRÖ

Dnr. 1069

110 1.
Ankom den
20/10 1956
Byggnadsnämnden

6204 / 57 INK. 13.3.57

Till Byggnadsnämnden i Askersunds stad,

Länstyrelsen i Örebro län

Askersund . Landskänsligt

KOMMUNIK.-DEPT 12 MRS. 1957

Ink.d. 14 JAN. 1958

Byggnadsnämnden
III 9/17 07

Undertecknade, ägare till stadsägorna 34,621 och 622 i Askersunds stad får härmed anföra besvär över Byggnadsnämndens i Askersund upprättade förslag till stadsplan för det s.k. Kilsborgsområdet i vad mån ovanstående fastighet beröres.

I det i föreliggande stadsplane-förslag betecknade parkområdet innefattas jämväl stadsägorna 34,621 och 622 och skulle förslaget fastställas i dess nuvarande utformning, innebär det för vårt vidkommande, att saluvärdet å fastigheten avsevärt nedskäres. Detta är så mycket mer beklagligt, som vi på grund av ohälsa kan bli nödsakade till försäljning inom snar framtid. Vi vill framhålla, att en ev. köpare borde haft möjlighet att avstycka tre st. byggnadstomter, vilket ej bör underskattas vid bedömandet av fastighetens nuvärde.

Vi hemställer därför - och anser det ofrånkomligt - att staden till skäligt pris inlöser fastigheten och återoppar vi härvid 28 § stadsplanelagen av år 1931.

Ett skäligt saluvärde anser vi vara ej under 15.000 kronor under det förbehållet, att staden vid vårt avträde av fastigheten ställer en pensionärslägenhet till vår disposition.

Fridensborg, Askersund den 19 okt. 1956

Gustav Jonsson... Olga Jonsson...

Ankom den
30/10 1956
Byggnadsnämnden

Till Byggnadsnämnden i Askersund.

Med anledning av förslag till ändring av stadsplanen berörande stadsäga 157 B, Askersund får jag härmed ingiva protest mot att nämnda fastighet tillföres det planerade industriområdet.

Som motivering anføres:

1. Nämnda fastighet har bebotts av mina föräldrar i över 50 år och genomförandet av Edert förslag kommer att förorsaka min mors avflyttning från staden.
2. Min makes och mina planer att bosätta oss i mitt barndomshem omkullkastas.
3. Vid ev. försäljning kommer försäljningsläget avsevärt att försämrans.

Örebro den 29.10.1956.

Ruth Wirselius
(Ruth Wirselius) *f. Carlsson*

adress: Bondegatan 10, Örebro.

Ankom den
30/10 1956
Byggnadsnämnden

Till/

Byggnadsnämnden i Askersunds stad,

A s k e r s u n d .

Härmed får jag anförabbesvär över stadsplaneförslaget för del av Askersunds stad /Kilsborgsområdet m.m./ angående mig tillhörig fastighet stadsäga 187 B. i Askersunds stad. Detta av följande skäl: Jag anser att den ifrågasatta väg till vilken jag skulle få släppa till mark av min trädgård lika bra kan breddas åt väster ;där gott om mark finnes, och icke förstöra den trädgård som jag med stor möda fått i ordning. Det finns ingen människa härute icke anser att det går lika bra att bredda vägen åt väster och icke som i förslaget åt öster,då jag får min trädgård förstörd

På grund av vad som ovan anförts;hemställer jag att vägen breddas åt väster;så att jag får ha min tomt och trädgård ifred .

Askersund den 29 oktober 1956

Sigebild Karlsson.

Apkom den
31/10 1956
Byggnadsnämnden

113, 4.
Askersund 31/10 56

Till Byggnadsnämnden
Askersunds stad

Härmed får undertecknad anföra besvär över stads-
planeförslaget för del av Askersunds stad Kilsborgsområdet
angående mig tillhöriga fastigheter stadsäga 334 samt
stadsäga 187 A i Askersunds stad.

Då den å förslaget blivande landsvägen kommer att taga
för stort område av mig tillhörig mark samt i övrigt åsamka
mig mycket stora olägenheter, då jag bland annat anser, att
vägen kommer för nära bostadshuset och att vägen kan breddas
åt väster från gamla järnvägen, då det knappast finnes någon
bebyggelse å denna sida och området endast skall bli
parkområde.

Askersund den 30 oktober 1956.


(Rune Carlsson.)

114, 15.
Ankom den
31/10 1956
Byggnadsnämnden

Till

Byggnadsnämnden i Askersunds stad.

Överklagande av stadsplaneförslag.

Undertecknade få härmed anföra följande besvär över det nu framlagda stadsplaneförslaget.

1. att förslaget ej tagit hänsyn till intilliggande markägares tidigare besvär utan är detsamma i stort sett oförändrat vad sträckningen utmed f d Järnvägen beträffar. Det kan ju tyckas egendomligt att ej de markområden som till stor del tillhöra Askersunds stad i första hand skall utnyttjas, vilket skulle åsamka staden mindre kostnader då de utgöras av så värdelös mark att de äro avsedda till parkområde.
2. att vi varken nu eller senare önska avstå någon del av vår mark på stadsäg. 8 och 178 till gatumark.
3. att parkområdet å nya förslaget till stadsplan ytterligare utökar redan befintliga parker i staden och står i orimlig proportion till stadens skatteunderlag och invånareantal. Vi ifrågasätter huruvida Askersunds stad har råd att hålla sig med flera parker än de redan befintliga. Det tilltänkta parkområdet är ju ca. 20000 m² och Stadsparken ligger på ett avstånd av 50 m öster om detsamma.

Med förhoppning om att Byggnadsnämnden ville beakta ovanstående teckna vi

Askersund den 31 oktober 1956.

Lige Ahnér Gustafsson, Hilda Larsson

ÖREBRO LÄNS LANDSTING

Postbox 220

ÖREBRO

Tel. Växel ~~21300~~ 124390

Postgirokonto: 1225 00

115 6
Ankom den

3/10 1956

Byggnadsnämnden

Askersunds stads byggnadsnämnd,

Askersund.

a) Sedan ett av stadsarkitekten S. Fredriksson uppgjort förslag till stadsplan för del av Askersunds stad (Kilsbergsområdet m.m.) utställes till granskning, får Örebro läns landstings förvaltningsutskott härmed anföra följande.

Å landstinget tillhöriga stadsägorna 331 + 332 finnes uppförd en skolbyggnad, i vilken för närvarande meddelas undervisning för psykiskt efterblivna barn. Sedan denna verksamhet under nästkommande år avvecklats, är avsikten att taga anläggningen i bruk såsom yrkesskola för kvinnlig ungdom. För denna skola måste i viss omfattning ordnas internat. Landstinget överväger för närvarande möjligheterna att lösa internatsfrågan genom inköp av annan fastighet. Om detta icke visar sig genomförbart måste elevinternat uppföras på skoltomten. Med de stadsplanbestämmelser, som föreslagits för området, låter detta näppeligen sig göra, utan att den nuvarande vaktmästarebostaden rives. Då det synes förvaltningsutskottet möjligt att en arkitektoniskt väl utformad byggnad i samråd med stadsarkitekten borde kunna inplaceras på skoltomten norr om nuvarande skolbyggnad, anser utskottet det olämpligt att stadsplanebestämmelserna nu så utformas att en sådan lösning omöjliggöres. Förvaltningsutskottet hemställer därför om sådan ändring i stadsplaneförslaget, att inom norra delen av skoltomten den mark, som icke får bebyggas begränsas till $7\frac{1}{2}$ m. bredd mot trafikplatsen mellan Drottning Kristinas väg och Bergslagsvägen och till samma bredd mot den angränsande tomtmark, som bildas av stadsägorna 406 + 407 och 404 + 405

b) Hos landstinget har Askersunds stads olika myndigheter framfört önskemål om betydande tillbyggnader av sjukstugan. Utredningar rörande dessa tillbyggnader pågå för närvarande. Enligt ett alternativ, som arkitekten arbetat med, skulle tillbyggnaden ske i huvudsakligen östlig riktning från den nuvarande byggnadskroppen. Enligt ett annat alternativ skulle del av tillbyggnaden ske i sydlig riktning. Med de nu föreslagna stadsplanebestämmelserna för stadsäga 172 m.fl. skulle ingendera av dessa alternativ kunna förverkligas. Ur stadens synpunkt torde det knappast kunna anses önskvärt att utbyggnadsmöjligheterna alltför snävt begränsas. Förvaltningsutskottet hemställer därför om sådan ändring, att det markområde utefter Torebergsvägen, som icke får bebyggas, begränsas till 10 m. bredd.

c) Enligt det framlagda planförslaget skulle ett område om c:a 8.000 m² inom nordvästra delen av sjukhustomten betecknas som mark, som icke får bebyggas. En sådan bestämmelse skulle för landstinget omöjliggöra att eventuellt till tomten förlägga annan landstingsanläggning, som skulle kunna samordnas med sjukstugan. Enda skälet för landstinget att bibehålla en sjukstugetomt av den omfattning, som angives i planförslaget, är att möjlighet ~~behålles~~ att till området förlägga även annan landstingsanläggning. Vid sådant förhållande erfordras emellertid att en eventuell bebyggelse kan förläggas även inom det område, som nu föreslås undantaget från bebyggelse. Om sjukstugetomten i den slutliga stadsplanen gives samma storlek som i nu föreliggande planförslag, yrkas därför att den mark i nordvästra delen av tomten, som icke får bebyggas begränsas till ett område av 10 m. bredd utefter Travenfeltsvägen och den nya gata, som föreslås inlagd norr om sjukstugetomten. Då emellertid landstinget för närvarande icke har planer på förläggning av ytterligare anläggning på nu ifrågavarande område, har förvaltningsutskottet i och för sig intet att erinra mot att gränsen för bebyggelseområdet mot nordväst drages på sätt som angives i planförslaget. Detta dock endast under förutsättning att, på sätt som angives i angränsande kvarter, tomtgränsen drages 6 m. utanför denna linje, och det där utanför liggande markområdet inlöses av staden och utlägges till park.

d) I planförslaget har emellan nu befintlig villabebyggelse och sjuk-

stugan inlagts ett industriområde. Detta har tydligen skett i avsikt att bereda en betydande utvidgningsmöjlighet för en industri, som nu i mindre omfattning bedrivs i en befintlig byggnad. Enligt förvaltningsutskottets mening kan en sådan åtgärd icke anses stå i överensstämmelse med moderna stadsplaneringsprinciper. Förslaget i denna del synes kunna accepteras endast under förutsättning att sådana stadsplanebestämmelser utfärdas, att fullt betryggande garantier skapas för att dit endast kommer att förläggas sådana industrieföretag, som icke genom buller, besvärande lukt, belamring av gårdar eller på annat sätt kunna verka störande för sjukvårdsverksamheten.

Örebro den 26 oktober 1956.

På förvaltningsutskottets vägnar:

Lars Lindahl
(Lars Lindahl)

L. Goth Nilsson
(L. Goth. Nilsson)

IDROTTSFÖRENINGEN KAMRATERNA

- ASKERSUND -

POSTGIROKONTO 282096

POSTFACK 23



TELEFONER:

Idrottsparken 407
I denna angelägenhet 8

Askersund den 29.10.1956

Ankom den
30/10 1956
Byggnadsnämnden

Askersund stads Byggnadsnämnd

A s k e r s u n d .

I egenskap av ägare av Stg. 215 vilken Stg. berörs av utställt stadsplaneförslag få vi evad det gäller det tekniska meddela att vi intet ha att erinra såframt föreningen hålles skadelös vid dess genomförande enär vi helt sakna ekonomiska/möjligheter/därtill.

Högaktningsfullt

IDROTTSFÖRENINGEN KAMRATERNA ASKERSUND

Ingvar Ulvenheim.
sekr.

MARKÄGAREFÖRTECKNING
Askersunds stad.

till en åren 1954-1955 för Örebro län över del av

~~Örebro län~~ Örebro län

Landskapsliet

12 MRS. 1957

Planeringssektionen

3er
120
Ankom den
31/5 1955

Byggnadsnämnden
1069

Stadsäg. el. tomtnr	Ägare	L a g f a r t				Anm.
		År	månad	dag	nr	
1	2	3	4	5	6	7
St.äg. 8 D	✓ Signe Ahnér	1935	dec.	18	91	+ kolon fri ad.
" 18 A	✓✓ Askersunds stad	1947	sept.	10	68	"
" 34	✓✓ Gustav Jonsson o.h.h. Olga J.	1948	mars	10	184	"
" 35	✓✓ Sven Emanuel Lind	1927	jan.	10	2	"
" 75	✓✓ <i>Christina Engdahl</i> Valentin Engdahl	1955 1947	aug. nov.	17 5	670 92	"
" 75 A	✓ Lars Erik Johansson	1954	okt.	13	812	"
" 81	✓ Gustaf Tobias Stöcks dödsbo	1949	okt.	19	885	"
" 82	✓ Örebro Läns Skogsvårdsstyrelse	1920	nov.	8	50	"
" 83	✓ " " "	"	"	"	"	"
" 103+104+105+106	✓ Askersunds stad	1946	dec.	4	60	"
" 103 A	✓✓ " "	"	"	"	"	"
" 103 B	✓✓ " "	"	"	"	"	"
" 103 C	✓✓ " "	"	"	"	"	"
" 103 D	✓✓ " "	"	"	"	"	"
" 103 E	✓✓ " "	"	"	"	"	"
" 103 F	✓✓ " "	"	"	"	"	"
" 103 G	✓✓ " "	"	"	"	"	"
" 103 H	✓✓ " "	"	"	"	"	"
" 103 I	✓✓ " "	"	"	"	"	"
" 107	✓✓ " "	1951	jan.	17	52	"
" 107 A	✓ Nils Gunnar Gustafsson	1951	mars	14	238	"
" 107 B	✓ Elin Tellin	1934	juli	25	33	+ kolon fri ad.
	✓ Elin Alvida Tellin	"	"	"	31	
" 107 C	✓ Elin Alvida Tellin	"	"	"	31	+ kolon fri ad.
	✓ Elin Tellin	"	"	"	33	

1	2	3	4	5	6	7
St.äg. 157	o ✓ ✓ ✓ Aktiebolaget Elektrolux	1951	okt.	31	952	
" 157 A	✓ ✓ ✓ Askersunds stad	1945	nov.	14	50	
" 157 B	✓ ✓ Ruth Carlsson	1946	maj	2	15	
" 158	✓ ✓ Nils Erik Carlsson Annie Dagmar Carlsson	1917 1949	okt. april	8 27	55 379	1 1
" 158 A	✓ ✓ ✓ Askersunds stad	1945	nov.	14	50	
" 158 B	✓ ✓ John Carlsson	1952	nov.	5	829	
" 158 C	✓ ✓ " "	"	"	"	"	
" 158 D	✓ ✓ Annie Dagmar Carlsson John Carlsson	1949 1952	april nov.	27 5	379 829	1 1
" 158 E	✓ ✓ Reinhold Valdemar Jonsson	1951	aug.	29	695	
" 158 F	✓ ✓ Elov Möller o.h.h. Wanja M.	1952	sept.	24	609	
" 172+173+174 +176+177 A	o ✓ ✓ Örebro läns landsting	1928	juli	9	34	
" 172 A	o ✓ ✓ " " "	"	"	"	"	
" 172 B	o ✓ ✓ " " "	"	"	"	"	
" 172 C	o ✓ ✓ " " "	"	"	"	"	
" 172 D	o ✓ ✓ " " "	"	"	"	"	
" 172 E	o ✓ ✓ " " "	"	"	"	"	
" 175	o ✓ ✓ " " "	1952	april	16	297	
" 177	o ✓ ✓ Karl Nilson db	1932	april	11	13	
" 177 B	o ✓ ✓ Erik Wassberg	1939	okt.	18	46	
" 177 C	o ✓ ✓ Sven Karlsson	1935	mars	20	16	
" 177 D	o ✓ ✓ Oskar Harry Bermskog	1947	nov.	19	100	
" 177 E	o ✓ ✓ Askersunds stad	1945	dec.	19	64	
" 178	✓ ✓ Gustav Larsson o.h.h. Hilda Larsson Ernst Wenngren o.h.h. Astrid " f. Aldén	1955 1941	juni nov.	22 26	550 62	
" 179	o ✓ ✓ Herbert Josua Andersson Sven Herbert " Kaleb Evald Järnroth Astrid Margareta "	1941 " 1944 "	juni " " "	4 " 28 "	26 28 35 "	1/4 1/4 1/4 1/4

1	2	3	4	5	6	7
St.äg. 186+187	0 ✓✓✓ Karl Gustav Bertil Aldén Anna Linnéa Ingeborg " Paul Anton Rickard " Astrid Margareta Ingegärd Aldén	1936	jan.	8	3	1/2
	✓ Rickard Karlssons dödsbo	1946	sept.	11	42	1/2
" 187 A	✓✓ Bengt Rune Carlsson	1942	april	15	20	
" 187 B	✓✓ Signhild Karlsson	1950	febr.	8	90	
" 215	✓✓ Idrottsföreningen Kamraterna i Askersund	1921	juli	18	22	
" 245	✓ Sven Lind	1926	febr.	22	2	
" 245 A	✓ Nils August Wetterstrand	1945	maj	16	15	
" 246	✓ Sven Lind	1926	febr.	22	2	
" 253	✓ Axel Yngve Pettersson	1932	nov.	21	56	1/2
	✓ Karl Anton Petterssons dödsbo	1955	april	6	282	1/2
" 270	0 ✓✓ Askersunds Bryggeriaktiebolag	1894	mars	5	15	
" 288	0 ✓✓ Askersunds stad	1909	jan.	11	3	
" 296	✓✓ " "	1918	juli	1	21	
" 296 A	✓✓ " "	"	"	"	"	
" 301	✓✓ Askersunds stads fattigvård	1894	mars	12	31	
" 304	✓✓ Askersunds stad	1940	maj	15	33	
" 304 E	✓✓ " "	"	"	"	"	
" 305	0 ✓✓ Askersunds stad	1940	maj	15	33	
" 331+332	0 ✓✓ Örebro läns landsting	1905	dec.	18	61	
" 333 A	✓✓ Askersunds stads fattigvård	1905	sept.	25	47	
" 333 B	✓✓ " " -	enl. fastighetstäländan				
" 333 C	✓✓ " " -	"	"	"	"	
" 334	✓ Bengt Rune Carlsson	1950	jan.	18	34	
" 335	✓ Askersund-Skyllbergs järnvägsaktiebolag	1887	juli	11	33	
" 341	✓ Gustaf Herbert Andersson	1953	april	29	316 1/2	
" 342	✓ Holger Fallgren	1953	maj	20	392	

1	2	3	4	5	6	7
St.äg. 343	✓✓ Sigurd Ossian Fallgren	1951	april	18	329	
" 381+629	✓✓ Göta Eivor Margareta Fredriksson f. Andersson	1943	april	14	15	
" 387+388	✓✓ Herbert Pettersson	1936	april	29	36	
" 388 A+389	✓✓ Gustaf Arthur Holmström	1936	febr. mars	19 11	14 22	
" 392+393	o ✓✓✓ Missionären Johan Hillbert	1934	maj	2	25	
" 394	✓✓ Terese Johansson	1930	okt.	27	19	
" 395	✓✓ Sara Maria Törnkvist	1953	febr.	18	97	
" 396	✓✓ Sten Fredriksson	1952	jan.	9	12	
" 397	✓✓ Änkan Ruth Ekberg	1923	okt.	15	35	
" 398	o ✓✓ Bertram Karlsson o.h.h. Margareta Elisabet Karlsson	1928	febr.	20	11	
" 399	o ✓✓ Helge Rosenberg	1954	sept.	1	669	
" 400+401	o ✓✓ Heimer Olofsson	1931 1933	nov. april	16 19	47 32	
" 402+403	o ✓✓ Britta Björnk Bäckström	1934	nov.	7	60	
" 404+405	o ✓✓ Sven Adolfsson	1946	okt.	16	48	
" 406+407	o ✓✓ Oscar Müntzing	1946	maj	22	19	
" 411	✓✓ Askersunds stad	1952	juli	2	507	
" 412	o ✓✓ Askersunds fattigvård	enl. fastighetslängden				
" 418	✓✓ Askersund-Skylbergs jv AB	1906	febr.	12	22	
" 601	✓✓ Askersunds stad	1901 1907	juni okt.	25 7	21 60,62	
" 616	✓✓ Gustaf Pettersson	1943	okt.	20	46	
" 621+622	✓✓ Gustaf Jonsson o.h.h. Olga J.	1948	mars	10	184	
" 632	✓✓ Karl Davidsson	1900	juli	16	24	
" 641	o ✓✓ Gustaf N. Johansson	1945 1947	nov. sept.	14 17	48 70	1/2 1/2
" 642	✓✓ Askersunds stad	1901	juni	25	25	
" 647. jmf 331 332	Örebro läns landsting	1905	dec.	18	61	

1	2	3	4	5	6	7
St.äg. 648	Askersunds stad	1907	okt.	7	62	
" 665	Arvido Elisabeth Lisa Westlin	1953	sept.	16	741	
" 667	Askersunds stad	1948	nov.	3	1041	
		1954	juli	28	600	
		"	"	"	602	
Tomt nr 1 i kv. Balder	Arthur Fredrik Johansson	1934	okt.	3	52	
" " 6 " " "	Edit Melén och Elsa Karsberg	1938	maj	3	36	
" " 7 " " "	Johan Ernst Martin och h.h. Elin "	1944	nov.	1	53	
" " 1 " " Norra Berggen	Askersunds stad	1907	febr.	4	13	
" " 2 " " "	" "	1910	nov.	28	65	
" " 3 " " "	" "	1921	maj	9	12	
" " 4 " " "	" "	1931	april	13	18	
" " 5 " " "	Askersunds stads fattigvård	1894	mars	12	35	
" " 7 " " "	Siv Ingrid Maria (Inga-Maj) Larsson f. Fritz	1955	febr.	16	118	
" " 8 " " "	" "	"	"	"	"	
" " 9 " " "	Christina Engdahl Vallentin Engdahl	1955 1946	aug. okt.	17 23	670 52	
" "10 " " "	Erik Edvard Gustafsson	1934	juli	11	29	
" "11 " " "	Oskar Karlsson	1910	dec.	27	92	
" "12 " " "	Askersunds stad	1928	aug.	20	45	
" "48 " " "	Oskar Müntzing	1951	april	18	332	
" " 1 " " Bergsmannen	John Ekström	1954	mars	24	241	
" " 2 " " "	Ingvar Ulvenheim	1955	april	6	283	
" " 1 " " Handelsmannen	Askersunds stad	1948	nov.	3	1041	
		1954	juli	28	600	
		"	"	"	602	

Litt. af, b, f, p, q, u

redovisas i bihang C till fastighetsregistret för Askersunds stad. Torde tillhöra staden.
Örebro den 25 april 1955.

På tjänstens vägnar:
Henry Näslund
(Henry Näslund)
Distriktslantmätare.

Under tiden fr.o.m. 25/4 1955 t.o.m. 8/5 1956 inträffade förändringar i äganderätten har i förteckningen antecknats med rätt. Örebro den 5 maj 1955. På tjänstens vägnar:
Henry Näslund
Distriktslantmätare.

VÄG- OCH VATTENBYGGNADSVÄRKET

VÄGFÖRVALTNINGEN

I ÖREBRO LÄN

Dnr 3395-550/56

23-11-56

Byggnadsnämnden

Örebro den 21 november 1956

ASKERSUND

A 18

Kilsbergseplanen

125

Ankom den
22/11 1956

Byggnadsnämnden

Dnr.: 1046

NW/AM

Byggnadsnämnden i Askersunds stad,

Askersund.

Ang. förslag till stadsplan för del av Askersunds stad (område mellan Bergslagsvägen och Torebergsvägen), upprättat av stadsarkitekt S. Fredriksson, Hallsberg, och dagtecknat den 4 oktober 1956.

Med anledning av kungörelse av den 15 oktober 1956 angående rubricerade stadsplaneförslag får vägförvaltningen anföra följande.

- a) Gatan mellan Bergslagsvägen och vägen till Åmmeberg i områdets nordöstra del torde komma att fungera som sambandsled mellan nämnda vägar och bör därför till hela sin sträckning givas en bredd av 13 meter. Tomtutsläpp till denna gata bör förhindras antingen genom att förbud mot utfart införes, eller genom att ett parkområde inlägges på vardera sidan. Gatans profil bör även förbättras så att större lutningar än 50% icke förekommer.
- b) Beträffande minskning av sträckan för utfartsförbud vid stadsägan 406 + 407, kan vägförvaltningen icke tillstyrka någon sådan minskning.

VÄGFÖRVALTNINGEN I ÖREBRO LÄN

Sten G. Ohlsson



LÄNSARKITEKTKONTOR
ÖREBRO

G 204 / 57 INK. 13.3.57
ASKERSUNDS STADS
BYGGNADSKONTOR
TEL. 640

Kilsborgsplanen
Länstyrelsen i Örebro län
Lantkontoret
12 MRS. 1957
Byggnadsnämnden
91 17 57

BYGGNADSNÄMNDEN I ASKERSUND
KOMMUNIK.-DEPT.
Dnr. 1069 126
Ink.d. 14 JAN. 1958

Utdrag av protokoll fört vid
sammanträde med byggnadsnämnden i
Askersunds stad den 16 nov. 1956.

- Närvarande:
- Ordförande V. Bernhagen.
 - Ledam. R. Persson
 - H. Pettersson
 - H. Schönvall
 - I. Ulvenheim
 - Kom.ing. L. Hasslinge
 - Stadsark. S. Fredriksson.

§ 173.

Att jämte ordföranden justera dagens protokoll utsågs herr R. Persson.

§ 174.

Stadsplaneförslaget för Kilsborgsområdet, upprättat av stadsarkitekten år 1955-56 hade varit utställt för granskning under tiden 15 - 31 oktober 1956. Skrivelser i anledning härav hade inkommit från följande av förslaget berörda parter:

- | | |
|--|-----------------------|
| 1. Gustav och Olga Jonsson | Stadsäg. 34, 621, 622 |
| 2. Ruth Wirselius | " 157 B |
| 3. Signhild Karlsson | " 187 B |
| 4. Rune Carlsson | " 187 A och 334 |
| 5. Signe Ahnér, Gustav och Hilda Larsson | " 8 och 178 |
| 6. Örebro läns landsting | " 331, 406, m.fl. |
| 7. Idrottsföreningen Kamraterna | " 215 |
| 8. Oscar Müntzing | " 406 och 407 |
| 9. Sven Lind | " 35, 245, 246 |
| 10. AB Elektrolux | " 157 |
| 11. Vägförvaltningen i Örebro län. | |

Byggnadsnämnden beslöt avgiva följande yttrande över skrivelserna, samt föreslå nedanstående åtgärder i anledning av erinringarna.

1. Byggnadsnämnden anser att dalgången i planområdets östra del icke bör exploateras med hänsyn till svårigheten att anordna avlopp och gator inom detta lågt liggande område. På grund härav och då staden enligt 48 § byggnadslagen (28 § SPL) är skyldig att lösa marken, anser byggnadsnämnden, utan att ingå på frågan om skäligt saluvärde, att yrkandet icke bör föranleda ändring av planförslaget.

2. Bostadshuset på stadsägan nr 157 B är beläget på ett avstånd av endast 16 m. från en industribyggnad på stadsägan 157. Enligt tidigare stadsplaneförslag mot vilket ägaren icke hade anfört klagomål skulle fastigheten utläggas för bostadsändamål, varvid dock bostadshuset hade kommit att ligga på den del av fastigheten, som med hänsyn till behovet av den skyddsområde kring industrin icke skulle få bebyggas.

Byggnadsnämnden anser att industribyggnaden måste tillmätas större värde än ifrågavarande bostadshus och har därför efter samråd med industriföretaget framlagt nu föreliggande stadsplaneförslag, varigenom industriområdet utökas. Enligt byggnadsnämndens uppfattning vinner klaganden härigenom den fördelen att lösningskyldighet för byggnaden kommer till stånd. Nämnden anser för den skull att yrkandet icke bör föranleda ändring av planförslaget.

3. Vid förslagets upprättande har iakttagits att östra begränsningen av ifrågavarande väg borde sammanfalla med gränsen mellan stadsäg. 187 å ena, eventuellt 187 A och 187 B å andra sidan. På grund härav anser byggnadsnämnden icke att förslaget innebär intrång på klagandens trädgård, såvida denna sträcker sig över nämnda gräns på mark, som klaganden icke äger. Avståndet mellan plangränsen och byggnaden utgör c:a 23 meter. En förflyttning mot väster av vägen skulle innebära olägenheter med hänsyn till terrängens beskaffenhet. Byggnadsnämnden anser därför att yrkandet icke bör föranleda ändring av förslaget.

4. Av samma skäl som åberopats under punkt 3, anser byggnadsnämnden att besvärerna i avseende på stadsäga nr 187 A äro obefogade. Avståndet mellan plangränsen och byggnaden utgör i detta fall c:a 9 meter. I avseende på stadsägan 334 innebär stadsplaneförslaget ett mindre intrång, som dock icke kan undvikas om den på järnvägsbanken föreslagna vägen skall erhålla en lämplig sträckning. Fastigheten ifråga är obebyggd. Vägens framdragande på föreslaget sätt kommer enligt byggnadsnämndens åsikt icke att i och för sig försvåra utnyttjandet av återstoden av fastigheten för byggnadsändamål. På grund av det anförda anser byggnadsnämnden att yrkandet icke bör föranleda ändring av förslaget.

5. Av skäl, som anförts under punkt 3 anser byggnadsnämnden att ev. förflyttning mot väster av vägen skulle medföra olägenheter för vägens anläggning och inpassning i terrängen i det att vägbanken mot parkområdet i detta starkt sidosluttande område skulle bli hög och svårskött samt förstöra den naturliga vegetationen.

Parkområdet kan just genom den föreslagna storleken och avgränsningen mycket väl bevaras i nuvarande skick, medan en minskning av parkarealen, som

de klagande föreslagit skulle medföra ökade kostnaden för parkens anläggning och skötsel. Med hänsyn till de berörda fastigheternas areal, och då avståndet mellan vägen och byggnaderna utgör c:a 30 resp. c:a 60 met. finner byggnadsnämnden det föreslagna intrånget relativt obetydligt och anser icke att yrkandet bör föranleda ändring av förslaget.

6. Örebro läns landsting hade framställt följande yrkanden om ändringar av stadsplaneförslaget:

- a) En utvidgning norrut av byggnadsrätten på stadsägorna 331 - 332.
- b) En utvidgning av byggnadsrätten söder om sjukstugan på stadsäg. 172 m.fl. utmed Torebergsvägen.
- c) Att bebyggelse medgives på sjukstugeområdets norra del eller att detta område övertages av staden och utlägges som park.
- d) Att det föreslagna industriområdet väster om sjukstugeområdet icke upplättes för sådan verksamhet som kan störa sjukhusvården.

Byggnadsnämnden beslöt i anledning av erinringarna anföra följande:

- a) Planförslaget ändras på det sätt Landstinget önskar, varvid byggnadsnämnden dock förutsätter att eventuell bebyggelse inom den tillagda delen av bebyggelseområdet efter samråd med byggnadsnämnden utformas så att icke större del härav tages i anspråk än som finnes oundgängligen nödvändigt.
- b) Planförslaget ändras på det sätt Landstinget önskar.
- c) Planförslaget ändras genom att byggnadslinjen förlägges parallellt med och på tio meters avstånd från norra områdesgränsen. Denna ändring ger möjligheter till en friare placering av nybebyggelse inom området. Byggnadsnämnden förutsätter dock liksom under a) att ifrågavarande del av området först i andra hand utnyttjas för bebyggelse.
- d) Det föreslagna industriområdet väster om sjukstugeområdet har betingats av en där befintlig finmekanisk verkstadsrörelse (filial till AB Elektrolux). Områdets storlek är motiverad av företagets önskemål om tillräckliga expansionsmöjligheter. Byggnadsnämnden anser att hela området skall utgöra en tomt, varför nyetablering av industrier härstädes är utesluten.

Med hänsyn till industrirörelsens intressen anser byggnadsnämnden att landstingets erinran i detta avseende icke bör föranleda ändring av stadsplaneförslaget.

7. I skrivelsen framföres inga egentliga erinringar mot stadsplaneförslaget, varför byggnadsnämnden icke finner densamma föranleda någon ändring av förslaget.

8. a) Vid utställning av tidigare förslag till stadsplan för området hade ägaren av stadsägorna 404 + 405 bestämt påyrkat att områdesgränsen skulle sammanfalla med nuvarande fastighetsgräns. Byggnadsnämnden ansåg sig därför med hänsyn till bestämmelserna i 96 § Byggnadsstadgan punkt 1 icke kunna medgiva större byggnadsrätt för garageändamål än den nu föreslagna, men vill nämnden med anledning av yrkandet under förutsättning att klaganden inhäm-

tar grannens skriftliga medgivande, ändra planförslaget på sätt klaganden önskar.

b) Med hänsyn till Vägförvaltningens yttrande (punkt 11 b) anser byggnadsnämnden att detta yrkande icke bör föranleda annan ändring av förslaget än att utfart till gata medgives för den del av kvartersgränsen, som är belägen öster om förlängningen av byggnadens östra fasadlinge.

c) Enär kiosk för bensinstationsändamål medgives inom med G betecknat område, anser sig byggnadsnämnden i detta avseende ha beaktat det gjorda yrkandet.

9. Den med riksvägen parallella gatan har på grund av Vägförvaltningens yttrande även i tidigare förslag givits en bredd av 9 meter. Breddningen har företagits mot söder och avståndet mellan byggnad och gata, 6 meter är oförändrat gentemot det tidigare förslaget.

Med anledning härav och då övriga i skrivelsen framförda synpunkter icke i sak innebära erinran mot förslaget, anser byggnadsnämnden icke att yrkandet bör föranleda ändring av stadsplaneförslaget.

10. Skrivelsen är inkommen efter granskningstidens utgång och anser byggnadsnämnden densamma icke i sak innebära erinran mot stadsplaneförslaget och sålunda icke böra föranleda någon ändring av detsamma.

11. a) Byggnadsnämnden anser att vägen ifråga har mycket underordnad betydelse, enär trafikanter från Åmmeberg norrut på riksvägen ha betydligt kortare väg över Ingelsby och de som ämna sig till staden eller söderut lämpligen fortsätta utmed f.d. järnvägen till Sundsbrogatan. Sin huvudsakliga betydelse torde ifrågavarande väg ha för den som från Åmmeberg ämnar sig till Idrottsplat. och bebyggelsen däromkring. Enär vägen övertvärar ravinen i planområdets östra del har byggnadsnämnden ansett angeläget att för undvikande av alltför stora utfyllnader giva vägen relativt ringa bredd och största acceptabla lutningar. På grund av det anförda anser byggnadsnämnden att yrkandet icke bör föranleda någon ändring av planförslaget.

b) Med hänvisning till sitt yttrande under punkt 8 b finner byggnadsnämnden önskvärt att förbudet mot utfart slopas för den östligaste delen av kvartersgränsen mot riksvägen bl.a. med hänsyn att därvarande vägkorsning allt framgent torde komma att ligga inom område där hastighetsbegränsning bör råda.

Byggnadsnämnden beslöt slutligen uppdraga åt stadsarkitekten att till nästkommande sammanträde utföra de beslutade revideringarna av stadsplaneförslaget.

Vid protokollet

S.Fredriksson.

Justeras:
V.Bernhagen. Ragnar Persson.

Rätt utdraget betygar,
Lars Hasslinge
(Lars Hasslinge.)



ASKERSUNDS STADS
BYGGNADSKONTOR
TEL. 640

LANSARKITEKTKONTORET
ÖREBRO

G 204 / 57 INK. 1 3.3.57

Länstyrelsen i Örebro län
Länstjänst.

12 MRS. 1957

RE 91 17 59

BYGGNADSNÄMNDEN I ASKERSUND

1000000000-2000000000

130

Ink.d. 14 JAN. 1958

Utdrag av protokoll, hållet vid sam-
manträde med samfällda drätselkammaren i
Askersund den 16 oktober 1956.

Närvarande:

Ordinarie ledamöter: Ordföranden M. Berglund samt herrar Bertil Johans-
son, Einar Adolfsson, Walfrid Johansson, Johan Johansson, Verner Johansson,
Robert Andersson, Åke Nilsson, Ernfrid Johansson och Herbert Willén.

Suppleanter: Herrar Gustaf Pettersson och Ingvar Ulvenheim.

Tjänstemän: Kommunalborgmästaren V. Bernhagen, kommunalingenjören Lars
Hasslinge och stadsbokhållaren Arne Kärrman.

Protokollförare: Kommunalborgmästaren.

§ 299.

Att jämte ordföranden justera dagens protokoll utsågs herr Bertil Jo-
hansson.

=====
§ 310.

Byggnadsnämnden hade meddelat, att förslag till stadsplan för Kils-
borgsområdet m.m. samt ändring av gällande stadsplaner för kvarteren Verk-
staden m.fl. och Jägaren voro tillgängliga för granskning under tiden 15 -
31 innevarande oktober.

Sedan kommunalingenjören redogjort för planförslagets innehåll, för-
klarade sig drätselkammaren intet ha att erinra mot desamma.

Kammaren beslöt dock meddela folkskolestyrelsen, att den föreslagna
ändringen av stadsplanen för kvarteret Verkstaden berör stadsåga nr 604.

=====
Askersund som ovan.

Askersund som ovan.

V. Bernhagen.

Justerat den 17 oktober 1956.

M. Berglund.

Bertil Johansson.

Att tillkännagivande om justering av detta protokoll denna dag an-
slagits å stadens anslagstavla i rådhuset; betygar

Askersund den 18 oktober 1956.

V. Bernhagen.

Rätt utdraget betygar:

V. Bernhagen
(V. Bernhagen.)

BYGGNADSNÄMNDEN I ASKERSUND**LÄNSARKITEKTKONTORET****ÖREBRO**

G 204 / 57 INK. 1 3.3.57

Dnr. 1069

131

KOMMUNIK-DEPT

Inkl. 14 JAN. 1959

Till/

ägaren av _____

Länstyrelsen i Örebro län
Landskansliet

12 MRS. 1957

Säkerhetssektionen

III 9/17 57

Härmed kungöres att förslag till stadsplan för del av Askersunds stad (Kilsborgsområdet m.m.) hålles för granskning tillgängligt å byggnadskontoret, Askersund, under tiden 15 - 31 oktober 1956, samt att anmärkning mot förslaget må ingivas till byggnadsnämnden inom samma tid.

Askersund den 15 okt. 1956

BYGGNADSNÄMNDEN I ASKERSUNDS STAD

V. Bernhagen
ordf.

BYGGNADSNÄMNDEN I ASKERSUND

LÄNSARKITEKTKONTORET Dnr. 1069

ÖREBRO KOMMUNIKATIONSDEN

Till/

G 2-04 / 57 INK. 1 3.3. 57

Inläsd. 14 JAN. 1957

Länstyrelsen i Örebro län
Landskapsstat

12 MRS. 1957

Planeringsnämnden

III 91 17 27

Härmed kungöres att förut upprättat förslag till stadsplan för del av Askersunds stad (Kilsborgsområdet) i vissa avseenden reviderats och nu hålles för förnyad granskning tillgängligt å byggnadskontoret i Askersund under tiden 15 - 31 jan. 1957, samt att anmärkning mot förslaget må ingivas till byggnadsnämnden i staden inom samma tid.

Askersund den 14 januari 1957

Byggnadsnämnden i Askersunds stad

J. Bernhagen

/V. Bernhagen/
Byggnadsnämndens ordf.

Närvarande
 Ordförande: V. Bernhagen
 Ledamöter: H. Pettersson, H. Schönvall
 I. Ulvenheim
 Suppl. K. Thorén
 Br. ch. F. Olsson
 Kom. ing. L. Hasslinge
 Stadsark. S. Fredriksson

Utdrag ur protokoll
 fört vid sammanträde
 med byggnadsnämnden
 i Askersunds stad.....
 den 1 febr. 1957

§ 17

Att jämte ordföranden justera dagens protokoll utsågs
 herr H. Schönvall.

§ 19

Stadsplaneförslaget för Kilsborgsområdet i Askersunds stad upp-
 rättat av stadsarkitekten år 1955 - 56 hade med anledning av vissa
 under utställningstiden 15 - 31 okt. 1956 inkomna erinringar revide-
 rats den 5 dec. 1956 och därefter åter utstälts under tiden 15 - 31
 jan. 1957, varvid de av revideringarna berörda sakägarna kallats.

Under utställningstiden hade följande skrivelser inkommit:

1. Svon Adolfsson, Stadsägarna 404 och 405
2. Signe Ahner m. fl. Stadsäg. 8 m. fl.
3. Vägförvaltningen i Örebro län. (*utgår ingen skrivelse*)

Byggnadsnämnden beslöt avgiva följande yttrande över skrivelserna:

1. Adolfssons skrivelse utgör ett medgivande, vilket enligt byggnads-
 nämndens uttalande § 174/56 punkt 8 a utgjort en förutsättning för
 den på stadsäg. 406 + 407 företagna ändringen av byggnadslinjens
 läge.
2. Skrivelsen motsvarar de erinringar, som framlagts vid föregående
 utställning och som då icke föranledde någon ändring av planför-
 slaget.

Byggnadsnämnden finner av de skäl som åberopats i § 174/56 punkterna
 1, 3, 4 och 5 icke anledning föreslå någon ändring av planförslaget.

3. Vägförvaltningen i Örebro län framför i huvudsak samma erinringar
 som i sin skrivelse vid föregående utställning.

Byggnadsnämnden beslöt med den motivering som anförts i § 174/56
 punkt 11 a föreslå att stadsplaneförslaget icke ändras i avseende
 på brodden av den västligaste i nord-sydlig riktning gående gatan.
 Byggnadsnämnden anser att om förhållandena i framtiden utvisa att
 en breddökning erfordras, finnas förutsättningarna härför genom den
 bredd förgårdsmarken här erhållit i förslaget.

I fråga om utfartsbestämmelserna vid stadsäga 406 + 407 anser bygg-
 nadsnämnden med hänvisning till sitt uttalande § 174/56 punkt 11 b
 och fastighetsägarens önskomål om lämpliga ut- och infarter till sin
 bensinstation att förslaget bör bibehållas i sitt den 5 dec. 1956
 reviderade skick.

Justerat:

Vid protokollet

forts/

S. Fredriksson

Rätt utdraget betygar:

S. Fredriksson
 (S. Fredriksson)

Byggnadsnämnden beslöt att med godkännande överlämna det reviderade stadsplaneförslaget till stadsfullmäktige med anhängan att detsamma måtta antagas.

KUNGL. KOMMUNIKATIONS-
DEPARTEMENTET

AVSKRIFT

A 18

Kungl. Maj:t finner - efter framställning av stadsfullmäktige i Akeround, i anledning varav utlåtanden avgivits den 11 januari 1958 av länsstyrelsen i Örebro län och den 12 augusti 1958 av byggnadsstyrelsen - gott att, jämlikt 26 § byggnadslagen, fastställa ett av stadsfullmäktige vid sammanträde den 11 februari 1957 antaget förslag till ändring och utvidgning av stadsplanen för del av staden, vilket förslag, innehållande jämväl stadsplanbestämmelser, avgivits å en av stadsarkitekten S. Fredriksson i oktober 1956 upprättad karta med därtill hörande beskrivning, dock omedelbart från fastställelse undantogs ett å stadsplanekartan numera 4888 gränslinje angivet område.

Kungl. Maj:t finner gott, jämlikt 36 § byggnadslagen, beträffande det från fastställelse undantagna området meddela förbud mot byggand utan tillstånd av länsstyrelsen, att gälla till dess förslag till stadsplan för östern antagits, dock längst till den 1 juli 1961.

Detta får jag, på nådig befallning, härigenom meddela, varjämte avskrift av byggnadsstyrelsens utlåtande bifogas. Stadsplanekartan, bestämmelseförslaget och beskrivningen, försedd med påskrift att de tillhöra Kungl. Maj:ts beslut, överlämnas härjämte för att till-

FÖLL LÄNSSTYRELSEN I ÖREBRO LÄN
ang. stadsplan för del av Aker-
ound där D 48

Avskrift till
byggnadsstyrelsen
byggnadsnämnden, Aker-
ound
lännsarkitekten, Örebro
överlantmätaren, Örebro

otullas vederbörande. Stockholm den 29 augusti 1958.

Gösta Skoglund

/
Sven Åmork

Bestyrkes å tjänstens vägnar:

G. Rimbert

G. Rimbert

III G 93 10 58.

Ankom den 13/3 - 59

Länsstyrelsens i Örebro län resolution ifråga om fastställande av namn å vissa kvarter inom det o.k. Kilsborgsområdet i Askersunds stad;

given Örebro slott i landskansliet

den 2 mars 1959.

Sedan Kungl. Maj:t den 29 augusti 1958 fastställt stadsplan för det o.k. Kilsborgsområdet i Askersunds stad, hava stadsfullmäktige i staden å sammanträde den 27 oktober 1958, efter förslag av drätselkammaren i staden, beslutat att såsom kvartersbeteckningar å av stadsplanen ifråga berörda kvarter antaga benämningarna "Östra Tullen", "Nämndemannen", "Repslagaren", "Sjukhuset", "Borgmästaren", "Kilsborg", "Plogen", "Vattumannen", "Tegen", "Åkermannen", "Harven", "Täppan" och "Hälsobrunnen".

Byggnadsnämnden i staden har till länsstyrelsen överlämnat förslaget för fastställelseprövning.

Överlantmätaren i länet och fastighetsregisterföraren i staden hava i ärendet avgivit infortrade yttrande, därvid den sistnämnde meddelat, att det kvarter, som enligt förslaget åsatts benämningen "Harven", undantagits från förenämnda fastställelse av stadsplanen.

Byggnadsnämnden.

Länsstyrelsen finner skäligt fastställa stadsfullmäktiges ovannämnda, härstädes icke överklagade beslut, dock att från fastställelse undantages det kvarter, som enligt förslaget åsatts benämningen "Harven".

Talan mot detta beslut föres hos Konungen genom besvär, vilka vid äventyr av talans förlust skola hava inkommit till Kungl. Kommunikationsdepartementet inom tre veckor från det klaganden fick del av beslutet; dock skall besvärstiden för menighet vara fem veckor.

Besvärshandlingarna må till departementet inlämnas eller med posten insändas i betalt brev.

Tid och ort som ovan.

På länsstyrelsens vägnar:

Erik Werner

Karl-Erik Johanson

Bestyrkes
på tjänstens vägnar:

Ingvald Pettersen