

Arende Legalisering av arealöverlåtelse inom Ryland Västra 3:2		Kommun Strömstad	Län Göteborgs och Bohus
Registerområde Tanum		Nybildade fastigheter Ryland Västra 3:67, 3:68	
Förrättningslantmätare Stellan Hermanson		Registreringsdatum 1974-01-11 v	
		<input checked="" type="checkbox"/> Uppgift om åtgärd förrättningen avsett har införts i fastighetsregistret	
		Aurélien Albin För fastighetsregistermyndigheten L.L.	
Fastighet, område, m m	Fig	Areal hektar m ² delareal	+ ändring/ - summa
Ägare, uppgifter till lokal skattemyndighet och andra anmärkningar			

Beskrivning

Lotten Ryland
Västra 3:2A RN:r 3:67 0,6026 Erik Steen
Box 16, 450 80 Tanumshede.
LF 1952-04-02 (sökt) 00-2-00

Lotten Ryland
Västra 3:2B RN:r 3:68 0,1272 " 00-1-00

Legaliserade sämjegränser:
1-2-3-4-9-1; 7-8-5-6-10.

Vid förrättningen har ej prövats fastighets lämplighet ur bebyggelse-synpunkt m.m.

TEKNISK BESKRIVNING

Koordinatförteckning

Gränspunkter

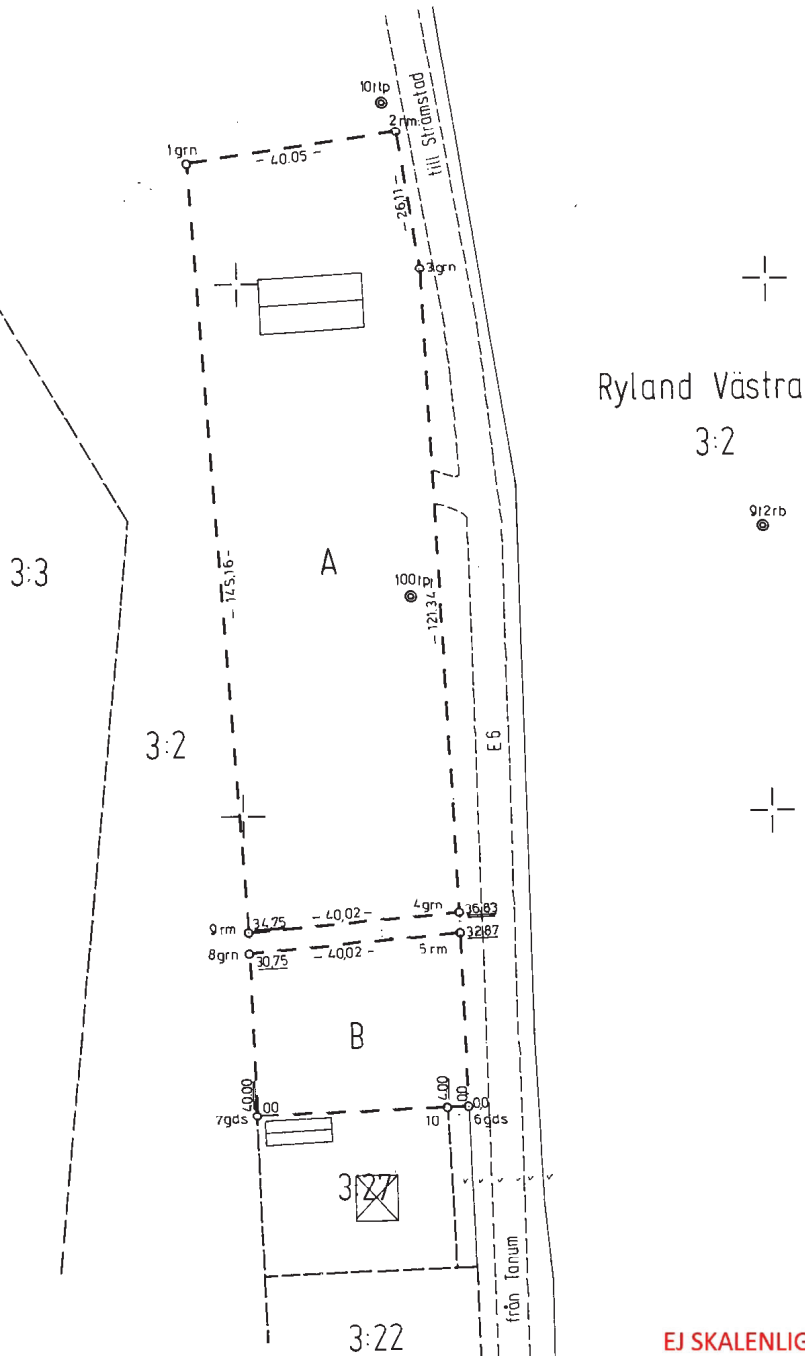
1	grn	12022.81	1190.88
2	rm	2028.40	1230.53
3	grn	2022.65	1234.75
4	grn	1881.44	1240.57
5	rm	1877.49	1240.68
6	gds	1844.64	1241.80
7	gds	1843.25	1201.85
8	gds	1873.98	1200.81
9	rm	1877.99	1200.70
10	-	1844.50	1237.81

Polygonpunkter

100	tp	11941.12	1232.30
101	tp	12033.85	1227.96
912	rb	11953.75	1298.91

Rikets system.
Provisoriska koordinater.

x=11800
y=1100



För det tekniska innehålligt svarar

Christian Beegh

handl nr 732776 skala 1 : 1000

Skala | Reg karta, lägesangivning

1:1000 | 81 NO

Mätning | Beräkning | Kartering | Ritn redigering


ChB | ChB | ChB | KH

Framställd genom

nymätning

Lantmäteriet BI 0345 4.1972. SRA Sblm 22779

ChB



Akt nr:

14 - TAN - 2739

AU\$14-TAN-2739

D.-Nr 04 69/73.

HANDLINGAR

angående legalisering av arealöverlåtelse inom

RYLAND VÄSTRA 3:2

i Tanum socken, Tanum kommun,

..... Göteborgs och Bohus län;

upprättade år 19 73

av

Stellan Hermanson
förrättningslantmätare.

Tanum
2739

C1425/1973

Akten består av 1 band handlingar

innehållande 31 numrerade sidor

jämte 1 kart a PM

Upplysningar lämnas av

Astrid Lindström 0526-10763

Ärende	Legalisering av arealöverlåtelse inom Ryland Västra 3:2.		
	Registerområde	Kommun	Län
	Tanum	Tanum	Göteborgs och Bohus
Förrättningslantmätare	Namn	Handläggningställe	
	Stellan Hermanson	Kommunkontoret	
Protokollförare	Namn	Handlagd	Närvarande
	Densamme	<input type="checkbox"/> utan sammanträde	<input checked="" type="checkbox"/> med sammanträde
Sökägare m m	Namn m m		
	Enligt sakägareförteckning, aktbilaga B.		
	Företeddes: Köpekontrakt av den 25 aug 1965 enligt vilket kommunen förvärvar rubricerad fastighet med undantag av vissa områden enligt punkterna 3 och 5 i avtalet, se aktbil C. Det under moment 3 undantagna området har fastighetsbildats, numera Ryland Västra 3:50. De under moment 5 redovisade områdena är denna dag föremål för legaliseringsförrättning mot bakgrund av nedan redovisade avtal.		
	Köpebrev rörande de för legalisering avsedda områdena, aktbilaga D.		
	Köpeavtal rörande ett ytterligare område vilket tidigare denna dag varit föremål för legalisering (4 st. bilagda, Arne Petterssons legaliseringsförrättning, dnr 76/73).		
Yrkande.	Se ansökningen, aktbilaga A och redovisat köpeavtal, aktbilaga D.		
Legaliseringsbeslut.	Skäl:		
	De för legalisering avsedda områdena (aktbilaga C) var föremål för avstyckning år 1947. Berörd avstyckning fördes ej fram till fastställelse, då länsstyrelsen ej lämnade dispens från gällande avstyckningsförbud, se aktbilaga 3. Fånget är fortfarande giltigt.		
	Enighet föreligger om överlåtelsens giltighet och innehåll. Vid besiktning har vissa markeringar till grund för den ej fastställda avstyckningsförrättningen återfunnits, vilka godkännes. Den vid avstyckningen upprättade kartan har ej återfunnits. Parterna godkänner en mindre jämkning av de i köpebrevet redovisade arealerna. Parterna accepterar vidare en mindre jämkning av områdenas utformning i förhållande till den utformning som avsågs vid köpebrevets upprättande, detta med hänsyn till en viss utvidgning av den intilliggande allmänna vägens område efter det köpebrevet upprättades. Jämknigen utgör sådan mindre jämkning som avses i lagen om äganderättsutredning och legalisering.		
RN:r Ryland Västra 3:67, 3:68	Enligt avtalet, aktbilaga D, följer med området servitut avseende utfartsväg samt ledningsdragning. Dessa avtalsservi-		

tut omfattas inte av legaliseringen.

Beslut:

Delningen erkännes som fastighetsbildning. Delningen redovisas på kartan med beskrivning, aktbilaga KA.

Nybildad fastighet skall inte besvärans av fordran som avses i 10 kap 9 § 1:a st fastighetsbildningslagen.

Beslutet innebär inte att prövning ägt rum av nybildade fastigheters lämplighet för bebyggelse eller annat ändamål.

Erik Steen, Box 16, 450 80 TANUMSHEDE, hela kostnaden.

Kostnaden för extra kopia av karta och handlingar betalas av Tanums kommun, Kommunalkontoret, 450 80 TANUMSHEDE.

Erik Steen.

Extra kopia av karta och handlingar tillställles kommunen.

Sedan de tekniska göromålen slutförts skall förrättningen avslutas utan sammanträde på myndighetens kontor i Strömstad fredagen den 13 juli 1973.

Vid protokollet:

..... *Stellan Hermanson*

Protokollet uppsatt:

..... *Sten*

Förrättningen godkännes:

..... *Eric Aronson*

..... *Alvar Hagberg*

..... *Per Sten*

..... *Anne Pettersson*

Förrättningskostnaderna.

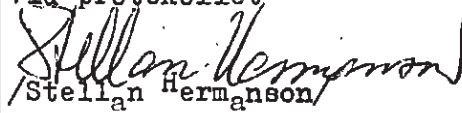

Aktmottagare.

Rörrättningens avslutande.

1973 07 13

69/73

Upplysningar lämnas av

Ärende	Legalisering av realöverlåtelse inom Ryland Västra 3:2		
	Registerområde Tanum	Kommun Tanum	Län Göteborgs och Bohus
Förrättningslantmätare	Namn Stellan Hermanson		Handläggningsställe kontoret
Protokollförare	Namn Densamme		Handlagd <input checked="" type="checkbox"/> utan sammanträde <input type="checkbox"/> med sammanträde
Sakägare m m	Namn m m Enligt sakägareförteckning, aktbil B		
Förrättnings fortsättande	<p>Då de tekniska göromålen ej hunnit slutföras uppskjuts förrättningen ånyo. Sakägarna kommer att meddelas om avslutande utan sammanträde.</p> <p>Vid protokollet  Stellan Hermanson</p> <p>Protokollet uppsatt 1973.07.13. </p>		

Upplysningar lämnas av

Astrid Lindström, tfn. 0526/10763.

Ärende	Legalisering av arealöverlåtelse inom Ryland Västra 3:2.		
	Registerområde Tanum	Kommun Tanum	Län Göteborgs och Bohus
Förrättningslantmätare	Namn Stellan Hermanson		Handläggningsställe FBM:s kontor
Protokollförare	Namn Densamme		Handlegd <input checked="" type="checkbox"/> utan sammanträde <input type="checkbox"/> med sammanträde
Sakägare m m Grundhandling Avslutningsbeslut och besvärshänvisning	<p>Namn m m Enligt sakägareförteckning, aktbil B. Identitet råder mellan köpebrev 1946-05-16 samt lotterna A och B.</p> <p>Förrättningen avslutas. Den som är missnöjd får anföra besvär hos Göteborgs tingsrätt, Fack, 401 10 GÖTEBORG 1, inom fyra veckor från denna dag eller senast 1973-12-28. Om besvär anförs skall vid besvärslagan fogas två avskrifter av denna och av handlingar som eventuellt hör till inlagen.</p> <p>Vid protokollet:</p> <p><i>Stellan Hermanson</i></p> <p>.....</p> <p>Protokollet uppsatt 1973-12-03.</p> <p><i>Sw</i></p> <p>Förrättningslantmätare.</p>		

Ifylles av myndigheten	
Sida	Aktbilaga
1 (2)	A
Dnr	69/73
Delg nr	

Blenketten bör ifyllas så fullständigt som möjligt.
Detta underlättar handläggningen. Markera
med x i tillämpliga rutor. Var god skriv tydligt.

Sändes till

Glöm inte att fylla i
uppgifter på nästa sida.

Fastighetsbildningsmyndigheten
Strömstads lantmäteridistrikt
Box 15
452 01 STRÖMSTAD 1

FASTIGHETSBLDNINGSMYNDIGHETEN

Strömstads lantmäteridistrikt

Ink. 1973-03-27

Dnr..... 69/73

Ansökningen avser¹ avstyckning från: annan åtgärd nämligen: -

legalisering av arealförvärv av den 16.5. 1946.

Området är beläget inom Ryland Västra 3:2

Registerområde (socken): Tanum	Kommun Tanum	Län Göteborgs- och Bohus
-----------------------------------	-----------------	-----------------------------

Uppgifter när ansökningen avser avstyckning

Avstyckningen avser		
<input type="checkbox"/> Helårsbostad	<input type="checkbox"/> Fritidsbostad	<input type="checkbox"/> Jord- eller skogsbruksändamål
<input type="checkbox"/> Annat ändamål nämligen:		
Överlåtelsehandling rörande område som skall avstyckas är		<input type="checkbox"/> Området är bebyggt
<input type="checkbox"/> Ej upp- rättad	<input type="checkbox"/> Upprättad ² den (bifogas)	<input type="checkbox"/> Byggnadslov är beviljat den:
Köp, byte eller gåva avseende område av fastighet är giltigt endast om fastighetsbildning har sökts senast sex månader efter den dag överlåtelsehandlingen upprättades.		

Uppgifter om berörda sakägare
skall lämnas på baksidan

Sökandes namnunderskrift³

Erik Steen
Erik Steen
Anvisningar

¹ En enkel kartsnitt kan fogas till ansökningen, t ex i blyerts på genomskinligt papper från tillgänglig karta (förrättningskarta, ekonomisk karta, byggnadslovs-karta e d). Ange om möjligt angränsande fastigheter (eller dessas ägare), vägar, väderstreck o d. Om statligt bostadslån skall utnyttjas eller om förvärvstillstånd eller dispens från byggnadsförbud behövs, bör antecknas om sådant sökts (kopia av eventuellt beslut i sådant ärende bifogas).

² Om överlåtelsehandling är upprättad skall be- styrkt avskrift av denna insändas (helst i två maskinskrivna exemplar). Observera att köpet annars kan bli ogiltigt.

³ Har fastighet flera delägare undertecknas an- sökan av samtliga. Om sökanden är dödsbo bör kopia av bouppteckning bifogas. Avstyckning får sökas av förvärvaren av område om överlåtelse- handling finns upprättad. Ansökan får göras ge- nom ombud, som skall bifoga fullmakt. Företrädare för bolag, förening e d skall bifoga registrerings- bevis eller protokollsutdrag.

Fastighetsbildningsmyndighetens anteckningar

Datum
1973-04-01

Handläggningen överlätes på
B. Oluf Stellan Hermanson

enl. Olufs res. Ann 34/73
Enhetschef

26 Mars 1973

Ifylles av myndigheten	
Sida	Aktbilaga
2	A
Dnr	69/73

Blanketten bör ifyllas så fullständigt som möjligt. Detta underlättar handläggningen. Markera med x i ev tillämpliga rutor.
Var god skriv tydligt.

Uppgifter om de personer som berörs av åtgärden (sakägare)

Ägare till	Sakägare i egenskap av	Myndighetens anteckningar
Namn, yrke/titel Erik Steen Byggmästare	<input checked="" type="checkbox"/> Sökande	
Utdelningsadress Box 16	<input checked="" type="checkbox"/> Köpare ⁴	
Ortsadress (även postnummer) Tanumshede 450 80	<input type="checkbox"/> Säljare ⁴	
Ägare till	Sakägare i egenskap av	
Namn, yrke/titel Edit Johansson	<input type="checkbox"/> Sökande	
Utdelningsadress Fru	<input type="checkbox"/> Köpare ⁴	
Ortsadress (även postnummer) Tanumshede, Västra Ryland.	<input checked="" type="checkbox"/> Säljare ⁴	
Ägare till	Sakägare i egenskap av	
Namn, yrke/titel Tanums Komun	<input type="checkbox"/> Sökande	
Utdelningsadress	<input type="checkbox"/> Köpare ⁴	
Ortsadress (även postnummer) 450 80 Tanumshede	<input type="checkbox"/> Säljare ⁴	
Ägare till	Sakägare i egenskap av	
Namn, yrke/titel	<input type="checkbox"/> Sökande	
Utdelningsadress	<input type="checkbox"/> Köpare ⁴	
Ortsadress (även postnummer) 0525 / 204 60	<input type="checkbox"/> Säljare ⁴	
Ägare till	Sakägare i egenskap av	
Namn, yrke/titel	<input type="checkbox"/> Sökande	
Utdelningsadress	<input type="checkbox"/> Köpare ⁴	
Ortsadress (även postnummer)	<input type="checkbox"/> Säljare ⁴	
Ägare till	Sakägare i egenskap av	
Namn, yrke/titel	<input type="checkbox"/> Sökande	
Utdelningsadress	<input type="checkbox"/> Köpare ⁴	
Ortsadress (även postnummer)	<input type="checkbox"/> Säljare ⁴	
Ägare till	Sakägare i egenskap av	
Namn, yrke/titel	<input type="checkbox"/> Sökande	
Utdelningsadress	<input type="checkbox"/> Köpare ⁴	
Ortsadress (även postnummer)	<input type="checkbox"/> Säljare ⁴	
Ägare till	Sakägare i egenskap av	
Namn, yrke/titel	<input type="checkbox"/> Sökande	
Utdelningsadress	<input type="checkbox"/> Köpare ⁴	
Ortsadress (även postnummer)	<input type="checkbox"/> Säljare ⁴	

⁴ Vid avstyckning anges både säljare och köpare. Om överlåtelsehandling inte har upprättats men viss köpare till avstyckningsområdet ändå finns anges också denne.

Dnr 69/73

Sammanträdesdatum 1 29.5.1973

3 73-11-30

underr. u. s. exp. 20/11-73/KH

2 1973-07-13

4

Sakägare m m	Nr	Sammanträde enligt ovan		Aktbilaga
		nr	anteckning om närvaro m m	
Ägare av Ryland V. 3:2 med undantag för nedanstående områden. Tanums kommun Kommunalkontoret 450 80 Tanumshede	1	1	Erik Olsson och Allan Hagberg	2
		2	-	
		3	Gj. mäst.	
Ägare av äg. till omr. inom Ryland V.3:2. Köpare Erik Steen Box 16 450 80 Tanumshede	2	1	Näro.	
		2	-	
		3	Gj. mäst.	
Ägare av Underrättelse Dygnredningsenheten i Tanums kommun Kommunalkontoret 450 80 Tanumshede		1	Gj. mäst.	
		2	-	
		3	Gj. mäst.	
Ägare av Arne Pettersson ägare till område inom Ryland V. 3:2.		1	Näro.	
		2	-	
		3	-	
Ägare av Lagfarna ägarna t. Ryland V. 3:2 Haldor o. Edit Johansson tillhör ej längre sakägarekretsen då fastigheten försålts, jfr. redovisning i förrättningsakten.		1		
Ägare av		1		

Undertecknade makar Haldor Johansson och Edith Johansson upplåta och försälja härmed fastigheten Ryland Västra 3:2 i Tanums socken till Tanums kommun på följande villkor:

1. Fastigheten säljes i befintligt skick och får tillträdas den 15 mars 1966.
2. Köpeskillingen utgör etthundrasextiofemtusen/165.000:-/kronor.
Köpesumman erlägges sålunda:
 - a) Köparen övertager vid tillträdet betalningsansvaret för två dels i Tanums Sparbank och dels i Skandinaviska Banken belånade in-teckningar meddelade i fastigheten den 13/7 1949 med nr 461 och den 2/7 1952 med nr 736 till säkerhet för 48.000 kronor och be-lånade för 23.660 kronor.
 - b) Kontant vid tillträdet 41.340 kronor.
 - c) På återstående köpeskilling 100.000 kronor lämnar kommunen re-vers, lydande på fem år från tillträdesdagen och löpande med sex procents ränta.
3. Från försäljningen undantages bostadshuset och ladugården, ^(samt uthusen) med tomt om cirka 7.500 kvadratmeter.
4. Lantmäterikostnaderna för avstyckning av det undantagna området betalas av köparen.
5. Två från fastigheten gjorda försäljningar om tillsammans cirka 8.500 kvadratmeter, vilka ej lagfarits, skall respekteras av köparen.
6. Säljarna förbinda sig att från denna dag ej avverka skog å fastig-heten.
7. Säljarna garanterar, att den försålda egendomen ej graveras av andra in-teckningar än de ovan nämnda och fastighetens Ryland Västra 3:18 rätt till brunn och vattenledning enligt avtal av den 24 november 1941.
8. Alla skatter, räntor och övriga onera betalas av säljarna i vad de belöpa på tiden intill tillträdesdagen och av köparen i vad de be-löpa på tiden därefter.
9. Lagfartskostnaderna betalas av köparen.
10. Vid tillträdet överlämnar säljarna till köparen nytt gravnings-bevis beträffande fastigheten Ryland Västra 3:2.
11. Detta köp är bindande först sedan Tanums kommunalfullmäktige be- känt detsamma och beslutet vunnit laga kraft.

Kopians överensstämmelse
med originalet betygas:

[Handwritten signature]

- 12. Skulle eldsolycka övergå den försålda egendomen före tillträdet, skall köparen med inteckningshavarnas medgivande uppbära brandskadecostningen, sedan han till säljarna erlagt ogulden köpeskilling, och skall köparen åtnöjas med fastighetens genom branden förändrade skick.
- 13. Detta köpekontrakt är upprättat i två exemplar varav köpare och säljare tagit var sitt.

Tanumshede den 25 augusti 1965.

Haldor Johansson

 / Haldor Johansson /
 Säljare.

Edith Johansson

 / Edith Johansson /
 Säljare.

För Tanums kommun:

Henry Larsson

 / Henry Larsson /

Gerle Mörk

 / Gerle Mörk /

Egenhändiga namnteckningarna bevittnas:

Åke Larsson

Anders Larsson

Gustav Larsson

Gerle Mörk

Enär köpeskillingen etthundrasextiofemtusen/165.000:-/kronor i enlighet med förestående köpekontrakt blivit till fullo gulden, varder densamma härmed kvitterad och fastigheten Ryland Västra 5:2 i Tanums socken tillägnad Tanums kommun såsom dess välfångna egendom.

Tanumshede den 15 mars 1966.

Edith Johansson

Kopians överensstämmelse
 med originalet betygas:

Matt Tullgren

Bestyrkes i tjänsten

Kersti Solvang

Köpebrev.

R. 10

Undertecknade äkta makar - Haldor Johansson och Edith Johansson -
upplåta och försälja härigenom till Byggmästaren Erik Steen, Tanumshede
dels ett jordområde om 0,1238 hektar, dels ett jordområde om 0,6072
hektar från oss tillhöriga fastigheten 1/4 mantal Ryland Västra 3² i
Tanums socken av Göteborgs och Bohus län.

Läge och gränser för de upplåtna områdena framgå av en av
distriktslantmätaren Knut Lundblad upprättad karta - varå området om
0,1238 hektar är betecknat med A och området om 0,6072 hektar är
betecknat med B.

Köpeskillingen, som utgör ETTUSENTVÅLHUNDRA (1200) kronor för
området A om 0,1238 hektar och FYRATUSENTEREHDJNDRA (4300) kronor för
området B, om 0,6072 hektar eller sammanlagt FEMTUSENFEMHUNDRA (5500)
kronor, har guldits dels genom kontant erlagda femhundra (500) kronor,
dels genom en denna dag utfördad köpeskillingsrevers å femtusen (5000)
kronor.

Med de upplåtna områdena följer rätt dels att för utfart taga
erforderlig utfartsväg över stamfastigheten, dels att under markytan
framdraga erforderliga ledningar för vatten och avlopp över stamfastig-
heten.

Med områdena ifråga skall i övrigt icke följa rätt till eller
delaktighet i ägor, som äro gemensamma för stamfastigheten och andra
fastigheter eller i de särskilda rättigheter och förmåner, som må
tillkomma stamfastigheten.

Områdena, vilka säljas fria från inteckningar, hava redan till-
trätts.

Avstycknings- och lagfartskostnader ävensom övriga med detta fång
förenade kostnader skola gäldas av köparen.

Köparen ävensom framtida ägare av de upplåtna områdena skola utan
stamfastighetens betungande hålla laggillt stängsel i gränserna mellan
områdena och deras stamfastigheter.

Västra Ryland den 16 maj 1946.

Haldor Johansson, Edith Johansson

Säljare

Erik Steen

Köpare.

Haldor Johanssons, Edith Johanssons och Erik Steens egenhändiga
namnunderskrifter bestyrka på en gång närvarande köpevittnen:

Arvid Nilsson *Kilmer Kristoffersson*
Tanums herde. *Ryland*

Bestyrkes i tjänsten


Haldor Johansson

Kopia

till aktbil. D.

21

Nr 185. Rum 10.



Ar 1952 den 2 april söktes hos inskrivningsdomaren i
Hörvikens domsaga lagfart å detta fäng, men förklara-

des ansökan vilande; betygar

Stämpeł till
detta bevis 8:-
tva avskrifter 2:-
Obet. dubbel belägg-
ningsstämpeł 5:-

På ämbetets vägnar:

Hugo Lindquist

3:a Femton kronor.

(Erik Steen)

Bestyrkes i tjänsten

Kersti Selvaag

Handling som delges¹

Handling som delges¹

ansökan om
ärendet

Kallelse till
sammanträde 29.5.1973

Delg nr

Exp datum¹

Den som avses med delgivning (sakägare m m)	Delg nr	Annat delg sätt och expdatum	Delg bevis ink	Medd enl 12 el 13 § DL (datum)	Anm
<p>Ägare av</p> <p>Tanums kommun Kommunalkontoret 450 80 Tanumshede</p>	1		16.5		
<p>Ägare av</p> <p>Köpare</p> <p>Erik Steen Box 16 450 80 Tanumshede</p>	2		21.5		
<p>Ägare av</p> <p>Underrättelse</p> <p>Byggnadsnämnden i Tanums kommun Kommunalkontoret 450 80 Tanumshede</p>					
<p>Ägare av</p>					
<p>Ägare av</p>					
<p>Ägare av</p>					

Lantmäteriet B10240 a 9.1971.40000. SRA Sthlm 15608

¹ Ordlnär delgivning om annat delgivningssätt ej anges

Utdrag ur protokoll, fört vid sammanträde med Tanums kommunstyrelse den 16 maj 1973.

=====

§ 267.

Kallelse från distriktslantmätaren till förrättning angående legalisering av arealöverlåtelse inom Ryland Västra 3:2 i Tanums socken den 29 maj 1973 klockan 11.00.

Kommunstyrelsen beslöt

att utse herrar Allan Hagberg och Eric Olsson att närvara och föra kommunens talan vid lantmäteriförrättningen.

D.nr Kst 377/73.

=====

År och dag som ovan
Raymond Hansson
Ordförande

Justerat:
Valfrid Olsson

Vid protokollet:
Allan Hagberg
Sekreterare

Rätt utdraget intyga:

Ulla Britt Hansson.....

Annica Anders.....

Kopia

XERO KUPIA

XERO KUPIA

XERO KUPIA

Utskrift från byggnadsnämnden

Aktbil 3.

LÄNSSTYRELSEN
GÖTEBORGS OCH BOHUS LÄN
LANDSKANSLIET

N:r 222 fol. 255
Byggn.D. 1946

Till byggnästaren Erik Steen, Tanumshede.

I en hit ingiven ansökan har Ni anhållit om tillstånd att från fastigheten 1/4 mantal Ryland Västra 3² i Tanums socken utan hinder av gällande avstyckningsförbud få avstycka två områden, som å en till ansökan fogad, av distriktslantmätaren Knut Lundblad år 1946 upprättad karta angivits med beteckningarna litt. A och B.

Över ansökningen hava överlantmätaren, vederbörande byggnadsnämnd samt vägförvaltningen och länsarkitekten avgivit yttranden, varjämte Ni inkommit med påminnelser.

Vid föredragning av ärendet denna dag har länsstyrelsen, enär det icke visats, att de till avstyckning ifrågasatta områdena kunna ansluta sig till lämplig planläggning, funnit det begärda tillståndet icke kunna meddelas och förty lämnat ansökningen utan bifall.

I sammanhang härmed finner länsstyrelsen, med stöd av 2 § i Kungl. kungörelsen den 15 juni 1935 angående avgifter för av tjänsteman vid länsarkitektorganisationen utförd granskning av vissa ärenden, skäligen bestämma den till statsverket utgående granskningsavgiften till tjugo kronor.

Den som icke åtnöjes med detta beslut äger att däröver hos Kungl. Maj:t anföra underdåniga besvär, vilka, åtföljda av vederbörligt delgivningsbevis, skola ingivas eller med posten insändas till Kungl. Jordbruksdepartementet senast å trettionde dagen från delfäendet av beslutet, delgivningsdagen oräknad, eller, om besvärstiden tilländagar på-nelgdag, senast å nästföljande söckendag.

Göteborg i landskansliet den 10 juli 1947.

På länsstyrelsens vägnar:

Nils Wallenberg
(Nils Wallenberg)

99.

XERO KUPIA

Sökanden.

XERO KUPIA

XERO KUPIA

Bestyrkes i tjänsten

John-Olov Larsson

Åtgärdstyper		Berörda fastigheter		Registerområde	
Lög		Ryland Västra 3:2		Tanum	
Kommunkod (4) 1435		Kommunnamn (20) Tanum		Sökande Erik Steen Box 16 450 80 TANUMSHEDA	
Åtgärdstyper, kod 22		Ink datum (6) 73-03-27			
<input type="checkbox"/> Flera sökande					
Aktbilaga	Datum	Vidtagen åtgärd eller inkommen handling ¹		Anmärkningar	
		Förrättningskarta <input type="checkbox"/> Upprättad <input type="checkbox"/> Inte upprättad Antal blad			
		Beskrivning <input type="checkbox"/> Fastighetsrättslig beskrivning i särskild aktbilaga (BE) <input type="checkbox"/> Fastighetsrättslig beskrivning på förrättningskartan (KA) <input type="checkbox"/> Teknisk beskrivning i särskild aktbilaga (BE) <input type="checkbox"/> Teknisk beskrivning på förrättningskartan (KA)			
A	73-03-27	Ansökan			
B	73-03-28	Ägtsjändersätt i upskil 1972		fuljort / AH	
1	"	Åtkäntelse av löpp.		" - AH	
	73-04-10	Inskrivn. uppög.			
1	73-05-14	Delgivningsförteckning			
B	"	Sakägareförteckning			
C	73-05-29	Köpekontrakt			
D	"	Köpekontrakt			
2	"	Fullmakt			
3		Förvärrstillsänd			
	73-11-30	Sakägarna har under hand utfört att identitet råder mellan teyebrev och styckningsplanerna			

Aktbilaga	Datum	Vidtagen åtgärd eller inkommen handling	Anmärkningar
		<input type="checkbox"/> Forts på tillägsblad	

Underrättelse till byggnadsnämnden (BN)

<input type="checkbox"/> BN underrättad om förrättningen _____ Datum, sign <input checked="" type="checkbox"/> BN underrättad om sammanträdet den <u>29.5.1973</u> _____ Datum, sign <input checked="" type="checkbox"/> BN underrättad om sammanträdet den <u>13.7.73</u> _____ Datum, sign <input checked="" type="checkbox"/> <u>BN under anovsl. d. 30 nov 73</u> <u>20.11.1973/ku</u> _____ Datum, sign	<input type="checkbox"/> Med BN:s företrädare _____ Datum, sign Titel, namn: _____ Resultat av samrådet med BN <input type="checkbox"/> Ingen erinran _____ <input type="checkbox"/> Uttalande se aktbil _____	<input type="checkbox"/> Yttrande inhämtas _____ Datum, sign <input type="checkbox"/> BN:s synpunkter se nedan _____
---	--	---

Anteckningar om samråd (också datum och sign)

Expeditioner från FBM

Expeditioner från FBM	Exp datum, sign	Expeditioner från FBM	Exp datum, sign
<input checked="" type="checkbox"/> Akt till ÖLM inom 1 v.....	<u>1973-12-04</u> <u>AK</u>	<input type="checkbox"/> Underrättelse till IM om likvid m m (27 § FBLK).....	
<input type="checkbox"/> Akt till FRM efter 4 v.....		<input type="checkbox"/>	
<input type="checkbox"/> Aktkopia till FRM f v b.....		<input type="checkbox"/>	
<input type="checkbox"/> Aktkopia till sakägaren.....		Vid sammanläggning	
<input type="checkbox"/>		<input type="checkbox"/> Underrättelse till IM om ansökan	
<input type="checkbox"/> Tillståndsbeslut till ÖLM.....		<input type="checkbox"/> Begäran till IM om yttrande.....	
<input type="checkbox"/> Begäran om reg till FRM.....		Bifogade handlingar:	
<input type="checkbox"/> Akten bifogas		<input type="checkbox"/> Underrättelse till IM om f-beslut.....	
<input type="checkbox"/> Akten bifogas ej		<input type="checkbox"/>	
<input type="checkbox"/>		<input type="checkbox"/>	