

21-1976:978

KARTA

Upprättad år

1976

Dnr

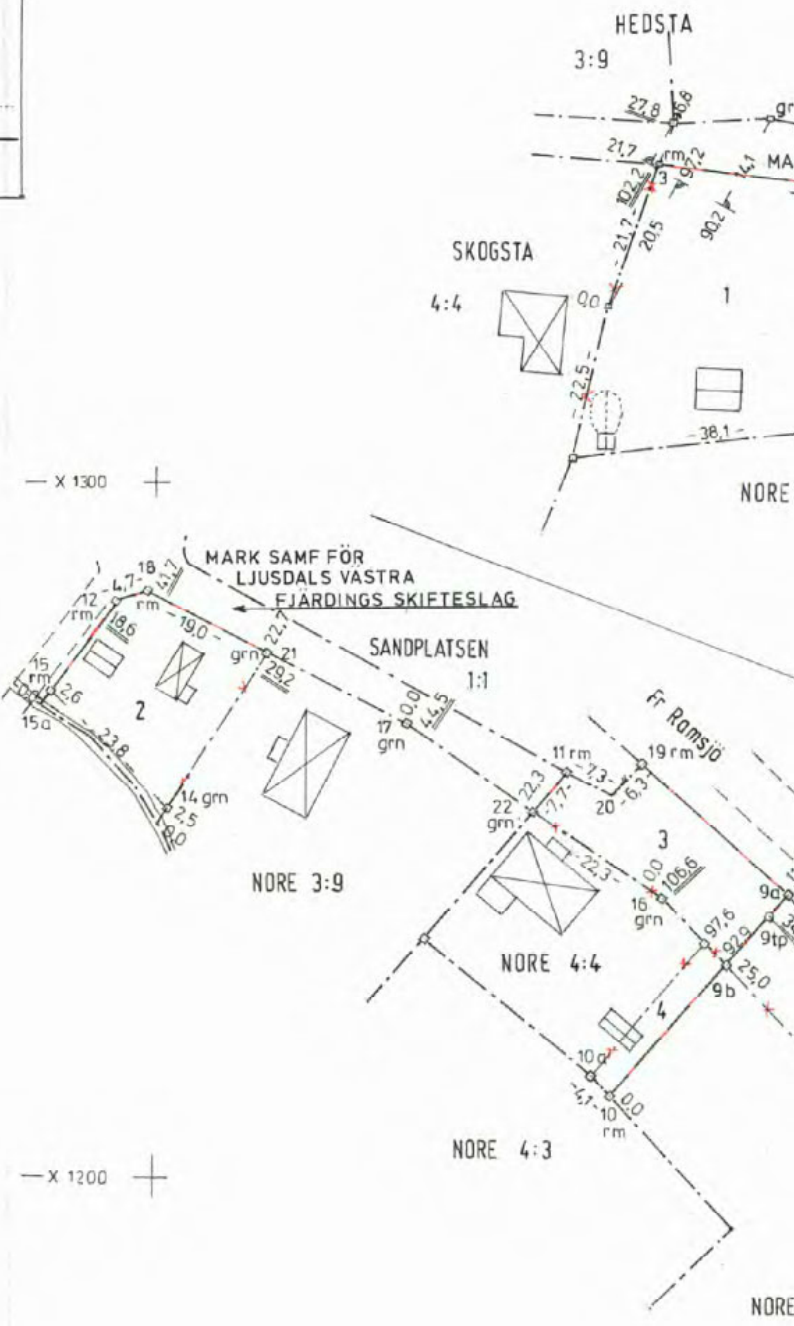
X4 41/76

Aktbilaga

KA

HEDSTA 8:1 4:4 och västra	Kommun Ljusdal	Län Gävleborgs
	Nybildade fastigheter	
Registreringsdatum <i>1976-10-04</i>		
<input checked="" type="checkbox"/> Uppgift om åtgärd förrättningen avsett har införts i fastighetsregistret <i>Birgit Löf</i> För fastighetsregistermyndigheten		
erhåller	+ ändring/ - summa	Ägare, uppgifter till lokal skattemyndighet och andra anmärkningar

		Gunnar Nilsson
	- 0,0590	
<u>0,0540</u>	+ 0,0540	Knut Helmer Jansson
		Bengt Georg Persson
<u>0,0440</u> <u>0,0110</u> <u>0,0550</u>	+ 0,0550	
		Nils Karlsson o.h.h. Maj-Britt Karlsson
<u>0,1060</u> <u>0,0590</u>		
0,1650	+ 0,1540	
<u>0,1490</u>	+ 0,1490	Sonja Kristina Johansson
		1) Fig. 1,2 reg. som Hedsta s:2
		2) Fig. 3,5 reg. som Hedsta s:1
	- 0,3530	



BE1
9-9a-10, 9a-7a, 8-6-7.

Skala 1:1000	Reg karta, lägesangivning 16630:18 (735)		
Framställd genom Nymätning			
Mätning JE	Beräkning JE	Kartering JE	Ritn redigering SO

21-1976:978



Gävleborg

Ljusdal

Akt nr:

21 - 76 /978

FASTIGHETSBLDNINGSMYNDIGHETEN

Ljusdals lantmäteridistrikt

HANDLINGAR

Upprättade år 1976	Dnr X4 41/76
Ärende Fastighetsreglering berörande HEDSTA 8:1, NORE 3:9, 4:4, 4:20, SKOGSTA 4:4 och Mark, samfällid för Ljusdals västra fjärd. skifteslag	
Registerområde Ljusdal	
Kommun Ljusdal	Län Gävleborgs

75 08 27.

R 859 76

Till akten hör

1 band
28 numrerade sidor
1 inneliggande karta
— annan karta

1976:978

Registreringsdatum
1976-10-04

Uppgift om ätgärd förrättningen avsett har införts i fastighetsregistret

Ägare, uppgifter till lokal skattemyndighet och andra anmärkningar

För fastighetsregistreringsmyndigheten

Ägare

berg

Fig	Areal hektar, avstår	erhåller
-----	----------------------	----------

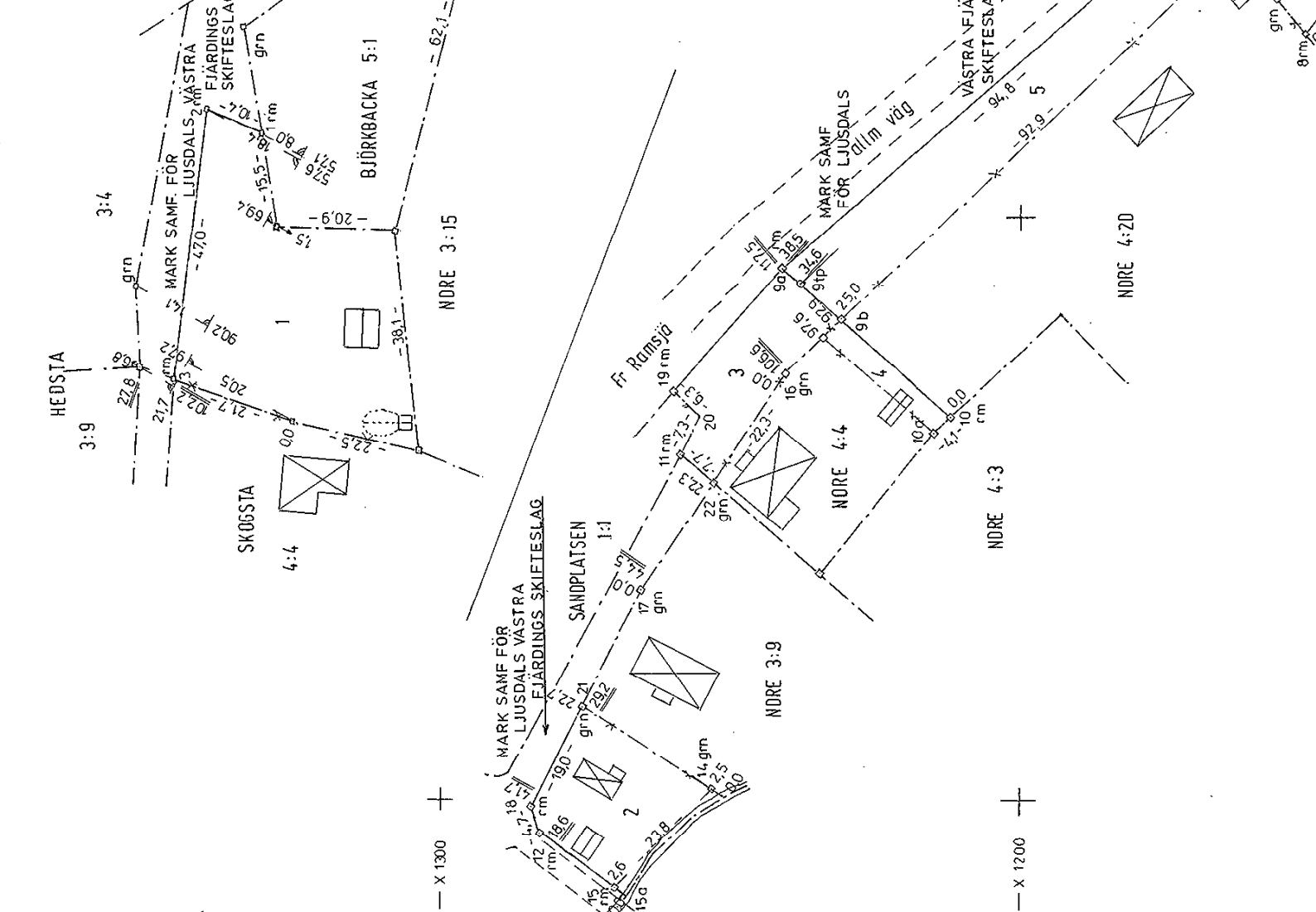
TRÄTTSLIG BESKRIVNING

1	6	0,0590	-	0,0590	Gunnar Nilsson
2	2	0,0540	+	0,0540	Knut Helmer Jansson
3	3	0,0440			Bengt Georg Persson
4	4	0,0110	+	0,0550	Nils Karlsson o.h.h. Maj-Britt Karlsson
5	5	0,1060			
6	4	0,0110	+	0,1540	
7	1	0,1490	+	0,1490	Sonja Kristina Johansson
fälld för västra skifteslag					
1	1	0,1490			1) FIG. 1,2 res. som Hedsta s:2
2	2	0,0540			
3	3	0,0440			2) FIG. 3,5 res. som Hedsta s:1
5	5	0,1060			
				-	0,3530

Belagd: Betald

BESKRIVNING, aktbil BE1

gränser:
5a-12-18-21, 22-11, 19-9a-10, 9a-7a, 8-6-7.



TEKNISK BESKRIVNING

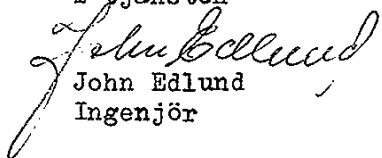
1976-08-23

Koordinatförteckning

Punkt	Markering	Koordinater	
		X	Y
6	rm	1137,10	1000,00
7	rm	1152,12	1018,56
7a		1169,27	1003,64
8	rm	1150,79	981,83
9	tp	1237,98	938,94
9a	rm	1240,90	941,52
9b		1230,78	932,59
10	rm	1212,02	916,06
11	rm	1259,11	909,29
12	rm	1283,09	844,55
14	grn	1253,15	851,96
15	rm	1270,08	835,24
16	grn	1240,72	923,22
17	grn	1265,44	886,24
18	rm	1284,38	849,07
19	rm	1259,91	920,41
20		1255,80	915,74

System: Lokalt.

I tjänsten


John Edlund
Ingenjör

1976-08-23

X 41/76

Ärenden	Fastighetsreglering berörande HEDSTA 8:1, NORE 3:9, 4:4, 4:20, SKOGSTA 4:4 och mark, samfällid för Ljusdals västra fjärdings skifteslag		
	Registerområde Ljusdal	Kommun Ljusdal	Län Gävleborgs
Förrättningslantmätare	Namn Sven Winberg		Handläggningsställe FEM:s kontor
Protokollförare	Namn Densamme		Handläggning <input type="checkbox"/> Utan sammanträde <input checked="" type="checkbox"/> Med sammanträde
Sakägare m m	Namn m m Gunnar Nilsson, sökande, ägare av Hedsta 8:1		Närvarande Ja
	Knut Helmer Jansson, ägare av Nore 3:9		Ja
	Bengt Georg Persson, ägare av Nore 4:4 och Stig Olsson, som nyligen förvärvat Nore 4:4		Ja Ja
	Nils Karlsson o.h.h. Maj-Britt Karlsson, ägare av Nore 4:20		Ja
	Sonja Kristina Johansson, ägare av Skogsta 4:4.		Ja
	Ljusdals västra fjärdings skifteslag, sökande, genom ordföranden Åke Karlberg.		Ja
Yrkande	Se ansökningsen, aktbil A, och fastighetsregleringsavtal aktbil B-G.		
Fastighetsbildningsbeslut	<p>Skäl</p> <p>Regleringen avser att överföra mark, som är samfällid för västra fjärdings skifteslag i Ljusdal, till angränsande fastigheter för att åstadkomma en bättre fastighetsindelning. I stor utsträckning har ifrågavarande marker redan tagits i anspråk av de angränsande fastigheterna. Samtidigt göres en reglering mellan Hedsta 8:1 och Nore 4:20 för att åstadkomma garageplats åt 4:20. Vidare en justering av gränsen mellan Nore 4:4 och 4:20 för att ett uthus tillhörigt 4:4 skall komma inom dess gränser.</p> <p>Överenskommelser enligt 5 kap 18 § första stycket fastighetsbildningslagen, aktbil B - G. Fastighetsregleringarna är sådana som avses i 5 kap 8 § fastighetsbildningslagen.</p> <p>Beslut</p> <p>Fastighetsbildning skall ske enligt karta och beskrivning, aktbil KA och BE.</p>		
Tillträde	Tillträde skall ske när fastighetsbildningsbeslutet vunnit laga kraft.		

Ersättningsbeslut	<p>Skäl Överenskommelser enligt 5 kap 18 § första stycket fastighetsbildningslagen, aktbil B - G. Regleringen är väsentligen utan betydelse för rättsägare som avses i 5 kap 16 § första stycket och 18 § andra stycket fastighetsbildningslagen.</p> <p>Beslut Till västra fjärdingens skifteslag betalar ägarna till nedanstående fastigheter följande belopp:</p> <p>Nore 3:9 810:- kr Nore 4:4 660:- kr Nore 4:20 1.590:- kr Skogsta 4:4 1.490:- kr</p> <p>Ägarna av Nore 4:20 betalar till ägaren av Hedsta 8:1 885:- kr Ägaren av Nore 4:4 betalar till ägarna av Nore 4:20 165:- kr.</p> <p>Ersättningarna äro betalda, se aktbil B - G.</p>
Fördelning av för- rätningskostnaderna	Förrättningskostnaderna skall betalas av ägarna till de fastigheter som mottagit mark i proportion till antalet ägototter de erhållit.
Aktmottagare	Nils Karlsson, Valhallavägen 75, IV, 114 27 STOCKHOLM
Avslutningsbeslut och besvärshänvisning	<p>Förrättningen avslutas. Den som vill besvara sig får anföra besvär hos Gävle tingsrätt, fastighetsdomstolen, Box 196, 801 03 GÄVLE 1. Besvären skall ha kommit in till tingsrätten inom fyra veckor från denna dag eller senast 1976-09-20.</p> <p>Om besvär anføres skall vid besvärslagan fogas två avskrifter av denna och av handlingar som eventuellt hör till inlagen.</p> <p>Vid protokollet</p> <p><i>Sven Winberg</i> Sven Winberg</p>
Protokollet uppsatt 1976-08-23	Förrättningen godkännes: <i>Ove Petersson</i>
Förrättningslant- mätare	<p><i>[Signature]</i> <i>[Signature]</i> <i>[Signature]</i></p> <p><i>[Signature]</i> <i>[Signature]</i> <i>[Signature]</i></p>

Lantmäteriet Bl 0318 74-06. 60 000. ALLF 905 74 077 SRA Sthlm 403075

Blankettutgivare
FASTIGHETSBLIDNINGSMYNDIGHETEN

Blanketten bör ifyllas så fullständigt som möjligt.
Detta underlättar handläggningen. Markera
med x i tillämpliga rutor. Var god skriv tydligt.

- 9 -

ANSÖKAN

om fastighetsbildning m m
Datum

Sändes till

Ifylles av myndigheten	
Sida	Aktbilaga
1 (2)	A
Dnr X4 41176	
Delg nr	

FASTIGHETSBLIDNINGSMYNDIGHETEN

Ljusdals lantmäteridistrikt

Ink. **1976-02-11**

Dnr. **X4 41176**

Ansökningen avser¹ avstyckning från: annan åtgärd nämligen:

*Byggnadsreglering för nybyggd byggnad
i v. g. skifteslag nr 81 i Skogsta 4:4 Sandplutren
1:1 m. pl. byggnad i Skogsta (Norr 4:20 Skogsta)*

Registerområde (socken)	Kommun	Län
<i>Ljusdal</i>	<i>Ljusdal</i>	<i>X</i>

Uppgifter när ansökningen avser avstyckning

Avstyckningen avser Helårsbostad Fritidsbostad Jord- eller skogsbruksändamål

Annat ändamål nämligen:

Överlåtelsehandling rörande område som skall avstyckas är Ej upp- Upprättad² den (bifogas)

Området är bebyggt Byggnadslov är beviljat den:

Köp, byte eller gåva avseende område av fastighet är giltigt endast om fastighetsbildning har sökts senast sex månader efter den dag överlåtelsehandlingen upprättades.

Sökandes namnunderskrift³

[Signature]
Ordt. i v. g. skifteslag 81
[Signature]
Ordt. i v. g. skifteslag 81
[Signature]
Ordt. i v. g. skifteslag 81

Uppgifter om de personer som berörs av åtgärden (sakägare)

Ägare till	Sakägare i egenskap av
<i>Norr 3:9</i>	<input type="checkbox"/> Sökande
Namn, yrke/titel	<input type="checkbox"/> Köpare ⁴
<i>Knut Jansson</i>	<input type="checkbox"/> Säljare ⁴
Utdelningsadress	Telefon (även riktnummer)
Ortsadress (även postnummer)	<i>0651/36081</i>
Ägare till	Sakägare i egenskap av
<i>Skogsta 4:4</i>	<input type="checkbox"/> Sökande
Namn, yrke/titel	<input type="checkbox"/> Köpare ⁴
<i>Sonja Johansson</i>	<input type="checkbox"/> Säljare ⁴
Utdelningsadress	Telefon (även riktnummer)
Ortsadress (även postnummer)	<i>0651/36014</i>

1, 2, 3, 4) Se anvisningar på nästa sida.

Vänd

ANSÖKAN
om fastighetsbildning m m
Datum

Ifylles av myndigheten	
Sida	Aktbilaga
2	A
Dnr	

Blanketten bör ifyllas så fullständigt som möjligt. Detta underlättar handläggningen. Markera med x i ev tillämpliga rutor.
Var god skriv tydligt.

Ägare till <i>Novo Y: 20</i>	Sakägare i egenskap av
Namn, yrke/titel <i>Nils Gustav Karlsson</i>	<input type="checkbox"/> Sökande
Utdelningsadress	<input type="checkbox"/> Köpare ⁴
Ortsadress (även postnummer)	<input type="checkbox"/> Säljare ⁴
Ägare till <i>Novo 4: 4</i>	Telefon (även riktnummer) <i>0851 / 36121</i>
Namn, yrke/titel <i>Bengt Persson Stig Olsson</i>	Sakägare i egenskap av
Utdelningsadress	<input type="checkbox"/> Sökande
Ortsadress (även postnummer)	<input type="checkbox"/> Köpare ⁴
Ägare till <i>Hedsta 8: 1</i>	<input type="checkbox"/> Säljare ⁴
Namn, yrke/titel <i>Gunnar Nilsson</i>	Telefon (även riktnummer) <i>0851 / 10745</i>
Utdelningsadress	Sakägare i egenskap av
Ortsadress (även postnummer)	<input type="checkbox"/> Sökande
Ägare till	<input type="checkbox"/> Köpare ⁴
Namn, yrke/titel	<input type="checkbox"/> Säljare ⁴
Utdelningsadress	Telefon (även riktnummer)
Ortsadress (även postnummer)	Sakägare i egenskap av
	<input type="checkbox"/> Sökande
	<input type="checkbox"/> Köpare ⁴
	<input type="checkbox"/> Säljare ⁴
	Telefon (även riktnummer)

Anvisningar

¹ En enkel kartsbildning kan fogas till ansökningsen, tex i blyerts på genomskinligt papper från tillgänglig karta (förrättningskarta, ekonomisk karta, byggnadslovs-karta e d). Ange om möjligt angränsande fastigheter (eller dessas ägare), vägar, väderströck o d. Om statligt bostadslån skall utnyttjas eller om förvärvstillstånd eller dispens från byggnadsförbud behövs bör antecknas om sådant sökts (kopia av eventuellt beslut i sådant ärende bifogas).

² Om överlåtelsehandling är upprättad skall bestyrkt avskrift av denna insändas (helst i två maskinskrivna exemplar). Observera att köpet annars kan bli ogiltigt.

³ Har fastighet flera delägare undertecknas ansökan av samtliga. Handläggningen underlättas om alla sakägare skriver under ansökningsen. Om sökanden är dödsbo bör kopia av boupp-teckning bifogas. Avstyckning får sökas av förvärvaren av område om överlåtelsehandling finns upprättad. Ansökan får göras genom ombud, som skall bifoga fullmakt. Företrädare för bolag, förening e d skall bifoga registreringsbevis eller protokollsutdrag.

⁴ Vid avstyckning anges både säljare och köpare. Om överlåtelsehandling inte har upprättats men viss köpare till avstyckningsområdet ändå finns anges också denne.

Fastighetsbildningsmyndighetens anteckningar

Datum

Handläggningen överläts på

Enhetschef

Utdrag ur

Protokoll fört vid ordinarie årsstämma med intressenterna i Ljusdals Västra Fjärdings Skifteslag i Bönhuset, Grophamre den 26 april 1971.

- Närvarande: Allan Andersson
 Lars Benmarker
 Fritz Ekenberg
 Hilda Jonsson
 Margareta Johnson
 Sigvard Jonsson
 Uno Johnson
 Bengt Rolfhamre
 Arvid Söderlund

=====
 =====
 =====
 =====

§ 9.

Stämman beslöt i enlighet med styrelsens förslag att uppdraga åt styrelsen att i samråd med distriktslantmätare Sven Vinberg genom ägoutbyte och marköverföring till lämpliga och intresserade grannar försälja samtliga smärre ägotlotter av ringa framtida värde för skifteslaget. Styrelsen fick därvid fullmakt att efter förslag från distriktslantmätaren i samråd med denne fastställa pris och godkänna köpare. Det förutsattes, att omkostnaderna för lantmåteri m m för den planerade försäljningen icke får överstiga intäkterna av den försålda marken.

Beslutet var enhälligt.

§ 12.

Stämman bemyndigade styrelsen att vid förekommande fall av skifteslagets mark försälja mindre områden till tomter och dylikt, upplåta servitutsrätter och nyttjanderätter samt att företräda skifteslaget inför domstol, vid lantmåteriförrättningar, förrättning enligt lagen om enskilda vägar samt förrättning för bildande av fiskevårdsområde.

Styrelsens ordförande bemyndigades att å skifteslagets vägnar underteckna förekommande handlingar vid förrättningar enligt beskrivning i föregående stycke.

=====
 =====
 =====
 =====

Grophamre, Ljusdal den 26.4.1971
 Vid protokollet
 Arne Hedin
 Arne Hedin

Justeras:

Uno Johnson
 Sigvard Jonsson

Rätt utdraget intygar: *Margareta Johnson*
Annika Larsson

FASTIGHETSREGLERINGSAVTAL

Mellan västra fjärdingens skifteslag i Ljusdals socken och ägaren av Nore 3:9 har överenskommit att 540 kvm från den samfällda marken skall överföras till Nore 3:9.

I likvidersättning skall ägaren av Nore 3:9 betala 810:- kronor, vilken summa är betald varför den härmed kvitteras.

Ljusdal 1976-08-23

För Ljusdals västra fjärdings
skifteslag

Knut Helmer Jansson
.....

Knut Helmer Jansson
ägare av Nore 3:9

Åke Karlberg
.....

Åke Karlberg
ordf i samfällighetsförvalt-
ningen

FASTIGHETSREGLERINGSAVTAL

Mellan västra fjärdingens skifteslag i Ljusdals socken och ägaren av Nore 4:4 har överenskommit att 440 kvm från den samfälliga marken skall överföras till Nore 4:4.

I likvidersättning skall ägaren av Nore 4:4 betala 660:- kr, vilken summa är betald varför den härmed kvitteras.

Ljusdal 1976-08-23

Stig Olsson
Ove Persson
.....
ägare av Nore 4:4

För Ljusdals västra fjärdings
skifteslag
Åke Karlberg
.....
Åke Karlberg
ordf i samfällighetsförvalt-
ningen

FASTIGHETSREGLERINGSAVTAL

Mellan västra fjärdingens skifteslag i Ljusdals socken och ägarna av Nore 4:20 har överenskommits att 1060 kvm från den samfällda marken skall överföras till Nore 4:20.

I likvidersättning skall ägarna av Nore 4:20 betala 1.590:- kronor, vilken summa är betald varför den härmed kvitteras.

Ljusdal 1976-08-23

Nils Karlsson
.....

Nils Karlsson

Maj-Britt Karlsson
.....

Maj-Britt Karlsson
ägare av Nore 4:20

För Ljusdals västra fjärdings
skifteslag

Åke Karlberg
.....

Åke Karlberg

ordf i samfällighetsförvalt-
ningen

FASTIGHETSREGLERINGSAVTAL

Mellan västra fjärdingens skifteslag i Ljusdals socken och ägaren av Skogsta 4:4 har överenskommit att 1490 kvm från den samfällda marken skall överföras till Skogsta 4:4.

I likvidersättning skall ägaren av Skogsta 4:4 betala 1.490:- kronor, vilken summa är betald varför den härmed kvitteras.

Ljusdal 1976-08-23

För Ljusdals västra fjärdings
skifteslag

Sonja Johansson
.....
Sonja Johansson
ägare av Skogsta 4:4

Åke Karlberg
.....
Åke Karlberg
ordf i samfällighetsförvalt-
ningen.

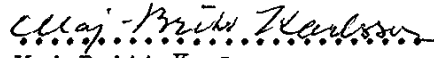
FASTIGHETSREGLERINGSAVTAL


Mellan ägarna av Nore 4:20 och Hedsta 8:1 har överenskommit
att 590 kvm skall överföras från Hedsta 8:1 till Nore 4:20.

I likvidersättning skall ägarna av Nore 4:20 erlægga 885:- kr
till ägaren av Hedsta 8:1. Beloppet är betalt och kvitteras
härmed.

Ljusdal 1976-08-23.


.....
Nils Karlsson


.....
Maj-Britt Karlsson
ägare av Nore 4:20



.....
~~Gunnar Nilsson~~
ägare av Hedsta 8:1


FASTIGHETSREGLERINGSAVTAL


Mellan ägaren av Nore 4:4 och Nore 4:20 har överenskommit att 110 kvm skall överföras från Nore 4:20 till Nore 4:4.

I likvidersättning skall ägaren av Nore 4:4 erlægga 165:- kr till ägarna av Nore 4:20. Beloppet är betalt och kvitteras härmed.

Ljusdal 1976-08-23.


.....
Nils Karlsson


.....
Maj-Britt Karlsson
ägare av Nore 4:20


.....
Gösta Karlsson
ägare av Nore 4:4

Handling som delges ¹		<input type="checkbox"/> Kallelse till sammanträde		Delg nr	Exp datum ¹
Handling som delges ¹		<input type="checkbox"/> ansökan om ärendet		Delg nr	Exp datum ¹
				1-4	76-02-13
Den som avses med delgivning (sakägare m m)	Delg nr	Annat delg sätt och expdatum	Delg bevis ink	Medd enl 12 el 13 § DL (datum)	Anm
För fastighet (område) Björkbacka 5:1			24/2		
Bengt Persson Perssons Fastighetsförmedling 827 00 LJUSDAL	1				
För fastighet (område) Nore 3:9			18/2		
Knut Jansson Hedsta 820 44 TALLÅSEN	2				
För fastighet (område) Nore 4:20			17/2		
Nils Gustav Karlsson Valhallavägen 75 114 27 STOCKHOLM	3				
För fastighet (område) Skogsta 4:4			19/2		
Fru Sonja Johansson Hedsta 820 44 TALLÅSEN	4				
För fastighet (område)					
För fastighet (område)					

Lantmäteriet Bl 0240 b. 12. 1972. 60 000. SRA Sthlm 27175

¹ Ordinär delgivning om annat delgivningssätt ej anges

Atgårdstyper		Berörda fastigheter		Registerområde	
Frögl		Mark samf. f. V. fj. skifteslag samt Skogsta 4:4, Sandplatsen 1:1 m.fl.		Ljusdal	
Kommunkod (4) Kommunnamn (20)		Sökande			
2161 Ljusdal		Västra fj. skifteslag ordf. Arne Hedin			
Atgårdstyper, kod		Ink datum (6)			
18		76-02-11		Lillhaga: 827 00 LJUSDAL	
<input type="checkbox"/> Flera sökande					
Aktbilaga	Datum	Vidtagen åtgärd eller inkommen handling ¹		Anmärkningar	
KA		Förrättningskarta		Antal blad	
		<input checked="" type="checkbox"/> Upprättad		1	
		<input type="checkbox"/> Inte upprättad			
BE		Beskrivning			
		<input type="checkbox"/> Fastighetsrättslig beskrivning i särskild aktbilaga (BE)			
		<input checked="" type="checkbox"/> Fastighetsrättslig beskrivning på förrättningskartan (KA)			
		<input checked="" type="checkbox"/> Teknisk beskrivning i särskild aktbilaga (BE)			
		<input type="checkbox"/> Teknisk beskrivning på förrättningskartan (KA)			
A	76-02-11	Ansökan och fullmakt			
	76-02-13	Delgivning av ansökan			
	1976-03-05	Trotser. byggaffar bet. Nore 3:9, 4:20, Björkblunden 5:1, Sandplatsen 1:1 och Skogsta 4:4.			
	1976-08-19	Inskrivningsuppgr. Hedsta 8:1, Nore 4:4			
	1976-08-19	Inskrivningsuppgr. Nore 3:9, 4:20, Skogsta 4:4 och Hedsta.			
	1976-08-20	Underr. till DN om smtr 1976-08-23 s.o.			
B	1976-08-23	Fastighetsregleringsavtal, Västra			
	-	fjärd. sklag. och Nore 3:9			
C	-	Frögl. avtal V. fj. sklag och Nore 4:4			
D	-	- - - och Nore 4:20			
E	-	- - - och Skogsta 4:4			
F	-	- Hedsta 8:1 och Nore 4:20			
G	-	- Nore 4:4 och Nore 4:20			
PR	-	Förrättn. avtal. Smtr. Protokoll			
<input type="checkbox"/> Forts på tillägsblad					

Lantmäteriet Bl. 0270a-e. 75-06. 30.000x5. LiberFörlag 90573 125 LT 503108

¹ Protokoll biläggs som aktbilagor PR 1, PR 2 osv i kronologisk ordning

Underrättelse till byggnadsnämnden (BN)

<input type="checkbox"/> BN underrättad om förrättningen	Datum, sign	Samråd med BN	Datum, sign
<input type="checkbox"/> BN underrättad om sammanträdet den		<input checked="" type="checkbox"/> Med BN:s företrädare	76-07-27/34
<input type="checkbox"/> BN underrättad om sammanträdet den		Titel, namn:	Mrs. Gvian Holmström
<input type="checkbox"/> BN underrättad om förrättningens avslutande		Resultat av samrådet med BN	
		<input checked="" type="checkbox"/> Ingen erinran	<input type="checkbox"/> Yttrande inhämtas
		<input type="checkbox"/> Uttalande se aktbil	<input type="checkbox"/> BN:s synpunkter se nedan

Anteckningar om samråd (också datum och sign)

Expeditioner från FBM	Exp datum, sign	Expeditioner från FBM	Exp datum, sign
<input checked="" type="checkbox"/> Akt till LSt/FRM inom 1 v	1976-08-26 S.O.	<input type="checkbox"/> Underrättelse till IM om likvid m m (27 § FBLK)	
<input type="checkbox"/> Akt till FRM efter 4 v			
<input type="checkbox"/> Akt till LSt/FRM, förrättn godk			
<input type="checkbox"/> Aktkopia till ÖLM f v b		Vid sammanläggning	
<input checked="" type="checkbox"/> Aktkopia till sakägaren	1976-10-26 ME	<input type="checkbox"/> Underättelse till IM om ansökan	
<input type="checkbox"/> Fastighetsbildningsbeslut till LSt inom 1 v (25 § FBLK)		<input type="checkbox"/> Begäran till IM om yttrande	
<input type="checkbox"/> Tillståndsbeslut till LSt inom 1 v (25 § FBLK)		Bifogade handlingar:	
<input type="checkbox"/> Begäran om reg till FRM		<input type="checkbox"/> Underrättelse till IM om f-beslut	
<input type="checkbox"/> Akten bifogas		<input type="checkbox"/> Underrättelse till IM om att sökt sm ej skall genomföras	
<input type="checkbox"/> Akten bifogas ej			
<input type="checkbox"/>			

FBM:S BESLUT OM INSTÄLLANDE AV FÖRRÄTTNINGEN

Ansökningen återkallad. Förrättningen inställes. Förrättningskostnaderna skall betalas av

Den som är missnöjd med beslutet får anföra besvär hos fastighetsdomstolen i länet inom fyra veckor från denna dag.

(Datum)

(Förrättningslantmätare)

Beslutet godkännes. Jag/vi har inte överlåtit område som ansökningen avsåg. (Stryks om meningen inte gäller.)

(Sökande)