

upprättad vid gränsbestämning,
åqoutbyten och sammanläggning

år 1952 av

Kjell Thorell
Distriktslantmätare

Skala 1:4000
100 50 0 100 200 300 meter

JD 29/1952. Se 1952 d
nade åqoutbytnings sam
lands ämsaga m 1
bestämning av Hedsta
43 blv Skogsta 48
S i am
Csw

Den nybildade fastigheten R. Nr. 8¹ (Hedsta)

Småängarna
belägna ca 1,5 km söder om gården

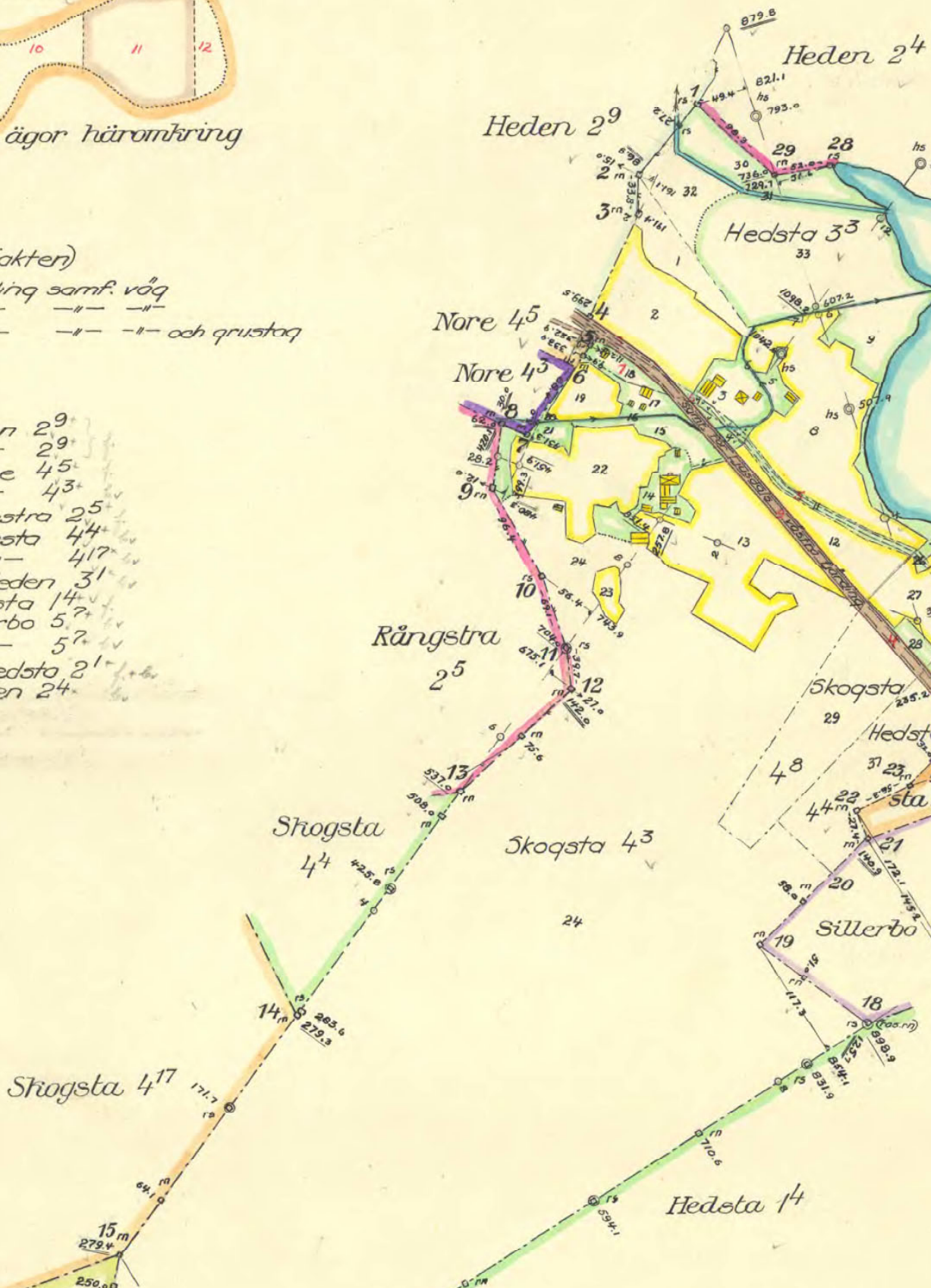



10, 11, 12 = R. Nr. 3⁹ (Hedsta)

(se åqoutbytnesbeskr. i akten)
Ljusdals västra fjärding samf. väg
" " " " " " och grustag
Hedsta 3⁸

en avser:

- an Hedsta 3³ och Heden 2⁹
- Skogsta 4³ " " 2⁹
- " 4³ och Nore 4⁵
- " 4³ " " 4³
- " 4³ " Rångstra 2⁵
- " 4³ " Skogsta 4⁴
- " 4³ " " 4¹⁷
- " 4³ " av Heden 3¹
- " 4³ " Hedsta 1⁴
- " 4³ " Sillerbo 5⁷
- Hedsta 4⁴ " " 5⁷
- " 4⁴ " av Hedsta 2¹
- " 3³ " Heden 2⁴





Akt nr:
21-LJJ-2145

AU\$21-LJJ-2145

D.-Nr 63/51.

HANDLINGAR

angående gränsbestämning och ägoutbyte beträffande fastigheterna

Skogsta 4³ om 2 öres-13½ penningland, Hedsta 3³ H⁴ och Skogsta 4⁸ och

angränsande fastigheter, ävensom rörande sammanläggning av

samma fastigheter Skogsta 4³, 4⁸, Hedsta 3³ och 4⁴

i Ljusdals socken, Gävleborgs län;

upprättade år 1952 av

Erik Thoren

Distriktslantmätare

Till akten hör
.....inneh. kartblad
.....1...plan. L 3.M 24
.....rull. "

Akten består av 1 band handlingar

innehållande 45 skrivna sidor jämte

1 karta plan

Ljusdal nr 2145.

Protokoll rörande gränsbestämning
och ägoutbyte beträffande fastig-
heterna Skogsta 4³ om 2 öres- 13½ pen-
ningland, Hedsta 3³, 4⁴ och Skogsta
4⁸ och angränsande fastigheter i
Ljusdals socken, Gävleborgs län.

§ 1.

År 1952 den 13 februari företogs förrättningen till handläggning
vid sammanträde å förrättningsstället och voro därvid närvarande,
förutom undertecknad distriktslantmätare, biträdd av mätningstek-
nikern Martin Sima, följande sakägare:

Per Nyberg, förrättnings sökande och ägare av fastigheterna
Skogsta 4³, 4⁸, Hedsta 3³ och 4⁴.

Emil Johansson, ägare av lägenheten Heden 2⁹.

Endra Johansson, ägare av lägenheten Nore 4³, genom hustrun
Karin Johansson, utan skriftlig fullmakt.

Carl Ferdinand Johansson, ägare av lägenheten Nore 4⁵.

Anders Joel Nordlund, ägare tillsammans med sin hustru till 2 öres-
land Rångstra 2⁵.

Hanna Karolina Viklund, född Johansson, ägare av lägenheten
Skogsta 4⁴, genom sin make, Algot Viklund, utan skriftlig fullmakt.

Olof Olinder, Heden, ägare tillsammans med sin hustru av 1/3 av
4 öres- 6 penningland av Hedsta 3⁸, samt uppgivande sig föra talan
för Kerstin Olofsson och ^{Mari}[Olof] Zakrisson, ägare av 1 öres- 14 pen-
ningland av Heden 3¹.

Per Höglund, ägare tillsammans med sin hustru av 1/3 av 4 öres-
6 penningland Hedsta 3⁸, samt förande talan för Karin Olsson, född
Höglund, likaledes ägare av 1/3 av Hedsta 3⁸, fullmakt, bil. 1.

L.J.Grönstedt, ägare av 3 öres- 6 penningland av Heden 3¹/_v, samt förande talan för Ljusdals västra fjärdings skifteslags samfällighetsförvaltning. Protokollsutdrag rörande senaste styrelsevalet bilades konceptakten. Grönstedt meddelade, att nytt styrelseval rätteligen borde ha företagits, men intill dess detta företagits, finge gamla styrelsen anses skyldig tillvarataga samfällighetens intressen. Bil. 2.

Emil Silver, tillsammans med sin hustru ägare av lägenheten Hedsta 1⁴/_v samt 1 öres- 21 11/12 penningland av Hedsta 2¹/_v.

Änkefru Signe Söderlund, uppgivande sig föra talan för Olof Söderlunds dödsbo, ägare av lägenheten Sillerbo 5⁷/_v.

[Marma Sägverks Aktiebolag, ägare av bl.a. 3 öresland Hedsta 4¹/_v, genom arkivarien Karl Burman, biträdd av skogsförvaltaren Åke Eglund.] Behörighetshandlingar för Burman, bil. 3 och 4.

Såsom kallade men icke tillstädeskomna antecknades:

A.Vikström och hans hustru, ägare av Heden 2⁴/_v,

Rut Nyberg, Stensele, ägare av Skogsta 4¹⁷/_v.

Till konceptakten bilades kyrkokungörelsen om dagens sammanträde samt beviset från posten om kallelser avsändande till sakägarna.

Bil. 5 och 6.

§ 2.

Ansöknings om förrättningen upplästes och bilades protokollet.

Bil. A.

§ 3.

Jäv mot lantmätaren anmäldes ej eller var av denne känt.

Biträde av godemän påfordrades ej av sakägarna eller ansågs av förrättningsmannen behövt.

§ 4.

Till ledning vid förrättningen fanns tillgängligt:

- 1/ Karta och handlingar rörande år 1853 fastställd delning av hemskog inom Ljusdals västra fjärding, ävensom karta och handlingar rörande samtidigt verkställd och fastställd delning av nybruk.
- 2/ Karta rörande den 2 november 1878 fastställd hemmansklyvning å Skogsta 4¹ (akt 184).
- 3/ Kopia av avsöndringskartan rörande lägenheten Hedsta 4⁴.
- 4/ Utdrag av lagfartsprotokoll med intagna grundavhandlingar rörande lägenheterna Nore 4⁵, Nore 4³ och Sillerbo 5⁷.

Bil. B, C och D.

- 5/ Lagfartsförteckning rörande av förrättningen berörda fastigheter.

Bil. E.

- 6/ Karta och handlingar rörande år 1933 den 13 maj fastställd avstyckning från Skogsta 4⁸, i vilka handlingar fanns såsom bilaga C till förrättningsprotokollet intaget avskrift av grundavhandlingar för lägenheten Skogsta 4⁸.

§ 5.

Förrättnings sökandens avsikt med förrättningen hade varit att få fullt klarlagt omfattningen av hans bruksenhet, utgörande i ansöknings angivna fastigheterna.

Under förliden höst hade i samråd med sakägarna företagits erforderliga fältarbeten för förrättningen samt upprättats förrättningskarta. Kartan företeddes nu för sakägarna.

Antecknades, att samtidigt med förevarande gränsbestämning handlägges avstyckning av ett inom fastigheten Hedsta 1⁸ beläget särskilt ägoskifte till Skogsta 4³. Avstyckningen sker för sammanläggning med Hedsta 1⁸. Det sålunda till avstyckning avsedda skiftet skulle

lämnas utanför gränsbestämningen.

Ett annat särskilt skifte till Skogsta 4³, de s.k. Småängarna, belägna inom fastigheten Hedsta 3⁸, avsågs att i samband med förevarande gränsbestämning genom ägoutbyte tillföras sistnämnda fastighet. Härefter skulle Per Nybergs brukningsenhet komma att utgöras av ett enda skifte, vilket nu i sin helhet upptagits på förrättningskartan.

§ 6.

Angående ifrågavarande gränser utreddes och antecknades följande.

Gränsen mot Heden 2⁴, sträckorna 1-29-28, är i laga ordning bestämd genom 1853 års nybruksdelning. Hävd saknades och gränsen stakades enligt nybrukskartan.

Gränsen mot Heden 2⁹, sträckorna 1-2-3-4, är likaledes i laga ordning bestämd genom nybruksdelningen. Gränsen stakades och markerades nu i överensstämmelse med den hävdade och hägnade gränsen på marken. God överensstämmelse med nybrukskartan kunde påvisas.

Gränsen mot Nore 4⁵, sträckan 5-6, i laga ordning bestämd vid nybruksdelningen, bestämmas nu i överensstämmelse med tidigare företagen gränsbestämning omkring samfälld mark till Ljusdals västra fjärding, vilken gränsbestämning bl.a. avsett en del av nu ifrågavarande raklinje.

Gränsen mot Nore 4³, sträckorna 6-7-8, i laga ordning bestämd genom nybruksdelningen, utstakades enligt hävden och med godtagbar överensstämmelse med nybrukskartan.

Gränsen mot Rångstra 2⁵, sträckorna 8-9-10-11-12-13, är i laga ordning bestämd genom ägoutbyte mellan Rångstra 2⁵ och Skogsta 4³, fastställt den 13 juli 1864 (akt 113). Gränsen hade utstakats och markerats i överensstämmelse med hägnad i hävdelinjen, godtagbart överensstämmande med ägoutbyteskartan.

Gränsen mot Skogsta 4⁴, sträckan 13-14, är i laga ordning bestämd såsom skifteslinje vid hemmansklyvning å Skogsta 4¹, fastställd den 2 november 1878 (akt 184). I punkt 13 fanns gammal råsten och i övrigt tämligen tydlig hävd i en sträckning, som syntes överensstämma med kartan rörande hemmansklyvningen.

Gränsen mot Skogsta 4¹⁷, sträckan 14-15, utgör samma hemmansklyvningslinje, som utgör gräns mot Skogsta 4³. Hemmanslinjen i sin helhet hade stakats från gammal råsten i punkt 13 till lämningar efter råsten i punkt 15, varvid nämnvärd avvikelse från hävden icke uppkom.

Gränsen mot Heden 3¹, sträckan 15-16, utgör gräns enligt den år 1853 fastställda delningen å hemskog inom Ljusdals västra fjärding. I punkt 16 fanns råmärke, anbringat vid gränsbestämning i samband med laga skifte å Hedsta nr 1 m.fl., fastställt den 31 dec. 1940, akt 1452. Gränsen bestämmes nu i enlighet med hävden såsom en raklinje mellan råmärkena i punkt 15 och 16. Ifrågavarande skifte av Heden 3¹ tillhör sämjelotten 1 öres- 14 penningland, tillhörig Olof Zakrisson och hans ~~moder~~ ^{moder} Kerstin Zakrisson, född Olofsson. Sedan Olof Zakrisson numera är avliden, tillhör ^{hans del av} sämjelotten ~~i sin helhet~~ ^{Matti} änkefru Zakrisson.

Gränsen mot Hedsta 1⁹, sträckan 16-17, erfordrade nu icke bestämning, eftersom den, såsom ovan nämnts, blivit bestämd vid laga skiftet inom Hedsta nr 1.

Gränsen mot Hedsta 1⁴, sträckan 17-18, utgör skifteslinje enligt 1853 års hemskogsdelning. Tämligen tydlig hävdelinje fanns, vilken verkställd uppstakning mellan punkt 17 och punkt 18 kom att väl följa.

Gränsen mot Sillerbo 5⁷, sträckorna 18-19-21, ^(och 26-27) utgör gräns enligt nybruksdelningen, fastställd år 1853. Den uppstakades nu i huvudsaklig överensstämmelse med hävden, Godtagbar överensstämmelse med nybrukskartan erhöles.

Gränsen mot Hedsta 2¹, sträckorna 21-22-23-24, torde icke kunna anses vara förut i laga ordning bestämd. Ifrågavarande nybruksskifte har utlagts såsom gemensamt för Hedsta nr 2 och Hedsta nr 4. Den till Hedsta nr 4 hörande delen enligt sänjedelning har emellertid avsöndrats såsom lägenheten Hedsta 4⁴, varigenom sänjegränsen blivit fastighetsgräns. Gränsen hade nu utstakats i enlighet med hävden.

§ 7.

Då avsikten med förrättningen var att lösa alla oklarheter beträffande gränserna omkring brukningsenheten ifråga, ansåg sig lantmätaren böra påvisa, att lägenheten Hedsta 4⁴, vilken i grundavhandlingen benämnes Pollmyran nr 1 med en areal av 1,1650 hektar, med hänsyn till omständigheterna finge anses ha avsetts skola omfatta hela ifrågavarande skifte å nybrukskartan till Hedsta nr 4, sedan Hedsta nr 2 erhållit sin sänjelott av skiftet. Emellertid upptog avsöndringskarta endast den del av skiftet, vilken redovisats såsom inägofigurer på nybrukskartan. Den ovan angivna arealen, 1,1650 hektar, innefattar endast den odlade delen. Som stöd för denna åsikt kunde anföras det osannolika i att stamhemmanet Hedsta 4¹ behållit en ensam för sig liggande skogbit utan sammanhang med säljarens övriga ägor. Om detta hade varit meningen, hade säkerligen i grundavhandlingen särskilt angivits, att en del av skiftet skulle undantagas från försäljningen. Den areal, som sålunda kunde vara föremål för osäkerhet uppgår till c:a 0,5 hektar.

Emil Silver såsom ägare av den till Hedsta nr 2 hörande delen av ifrågavarande nybruksskifte förklarade sig vara helt av samma åsikt som förrättningsmannen. Representanterna för Marma Sågverks AB,

vilket bolag är ägare av stamhemmanet Hedsta 4¹, förklarade sig däremot icke kunna godkänna att lägenheten Hedsta 4⁴ skulle omfatta mer än vad avsöndringskartan angav.

§ 8.

Frånsett ovannämnda invändning beträffande lägenheten Hedsta 4⁴ anmälde ingen sakägare missnöje med de verkställda gränsutstakningarna eller vad eljest utretts eller framkommit vid förrättningen.

I den utsträckning förrättningsmannen fann lämpligt ingicks förening om de utstakade gränserna. Bil. F.

Rörande gränsbestämningen i övrigt meddelade förrättningsmannen följande beslut:

I den mån de gränser, vilka vid denna förrättning behandlas icke omfattas av föreningen, bilaga F till förrättningsprotokollet, bestämmas de härmed att gå, såsom de nu utstakats och markerats på marken samt upptagits på förrättningskartan. På förrättningskartan utgöra de härigenom bestämda gränserna följande sträckor:

sträckorna 1-29-28, gräns mellan Hedsta 3³ och Heden 2⁴,

" 6-7-8, " " Skogsta 4³ " Nore 4³,

sträckan 13-14, " " Skogsta 4³ " Skogsta 4⁴,

" 14-15, " " Skogsta 4³ " Skogsta 4¹⁷,

" 15-16, " " Skogsta 4³ " Heden 3¹,

sträckorna 18-19-20, 26-27, gräns mellan Skogsta 4³ och Sillerbo 5⁷,

sträckan 20-21, gräns mellan Hedsta 4⁴ och Sillerbo 5⁷,

sträckorna 21-22-23-24, gräns mellan Hedsta 4⁴ och Hedsta 2¹.

Vid avsöndringen av lägenheten Hedsta 4⁴ skall icke någon mark av stamfastigheten Hedsta 4¹:s ifrågavarande skifte anses ha bibehållits till stamfastigheten, utan avsöndringen skall anses ha omfattat hela skiftet, alltså även den del, som icke upptages på avsöndrings-

kartan över Hedsta 4⁴ och utgör ägoskiftets sydvästra del.

§ 9.

Närvarande sakägare utom representanterna för Marma Sågverks AB hade icke något att erinra mot beslutet.

Bolagets representanter förklarade sig emellertid icke påyrka, att berörda oklarhet beträffande lägenheten Hedsta 4⁴ skulle upptagas såsom äganderättstvist angående visst område, vilken skulle kunna underställas ägodelningsrättens prövning. Som förklaring till sin ståndpunkt framhöllo de, att de icke ansågo sig ha befogenhet att uppgiva bolagets anspråk på mark, då det gällde mark, bevuxen med skog, och då förefintliga handlingar icke gävo otvetydigt vid handen, att bolaget avhänt sig marken.

Antecknades, att ehuru vid förrättningen icke bestämts gräns mot fastigheten Heden 4¹, denna fastighet dock finge anses berörd av förrättningen, samt framhölls, att om besvär icke anföres mot förrättningen, är oklarheten beträffande Hedsta 4⁴ slutgiltigt löst i enlighet med beslutet härövan.

§ 10.

Under gränsbestämningen hade befunnits lämpligt med visst ägoutbyte. Därigenom skulle ~~ERIN~~ den genom Per Nybergs brukningsenhet löpande samfällda gamla landsvägen undanskaffas och i stället nuvarande allmänna vägen bliva samfälld. I samband härmed skulle även tillföras Skogsta 4³ en utbuktning av gamla vägen med ett grustag. Vidare skulle de till Skogsta 4³ hörande s.k. Småängarna tillföras omgivande fastighet genom ägoutbyte. I sistnämnda fall kunde emellertid vederlag i mark icke utgå, om en förbättring i fastighetsindelningen skulle uppkomma. Hinder mot penninglikvid i stället för mark syntes emellertid icke förefinnas.

Förrättningsmannen hade verkställt gradering av den i ägoutbytet ingående marken samt ^{över}ägoutbytet upprättat vederbörlig beskrivning.

Berörda sakägare ingingo förening om ägoutbytet. Bil. G.

Förrättningsmannen fann uppenbart, att ägoutbytet icke kunde lända inteckningshavare eller likställda beträffande berörda fastigheter till förfång.

§ 11.

Med hänsyn till att Olof Olinder och Per Höglund icke kunna te skriftliga fullmakter att föra talan för sina hustrur erfordrades följande förrättningsmannens beslut:

Ägoutbytet skall äga rum på sätt som angives i föreningen, bilaga G till förrättningsprotokollet och utgöra bestämmelserna i föreningens förrättningsmannens beslut.

§ 12.

På Per Nybergs begäran hade förrättningsmannen verkställt utredning för och upprättat beskrivning över sammanläggning av hans olika fastigheter. Dessa voro i sin helhet upptagna på förrättningskartan. Det beslöts nu att dessa handlingar av praktiska skäl skulle inbindas i förevarande förrättningsakt och att ansökningen om sammanläggningen skulle åtfölja förrättningsakten.

§ 13.

Förrättningsmannen beslöt, att avskrift av förrättningshandlingarna samt kopia av kartan skulle emottagas och förvaras av Per Nyberg. Detta skulle tillställas honom femton dagar härefter.

§ 14.

Förrättningsmannen beslöt, att förrättningskostnaderna beträffande gränsbestämningen skulle utgöras till 70 procent av Per Nyberg, medan återstående 30 procent skulle fördelas i proportion till längden av vars och ens anliggande ägo gräns, i den mån bestämning av densamma skett vid förrättningen.

Kostnaderna för ägoutbytet skulle i sin helhet erläggas av Per Nyberg.

§ 15.

Då protokollet icke medhunnits att avfatta under dagens lopp, bestämdes, att sammanträdet skulle fortsätta påföljande dag kl. 14.00.

§ 16.

År 1952 den 14 februari.

Vid sammanträdets fortsättning denna dag voro endast närvarande, förutom förrättningsmannen, Per Nyberg och Anders Joel Nordlund.

Då intet ytterligare återstod att vid förrättningen avhandla, förklarades densamma avslutad och tillkännagavs, att den som vore missnöjd med beslut eller åtgärd, evad beträffande gränsbestämningen som ägutbytet, ägde att fullfölja talan genom till Västra Hälsinglands domsagas ägodelningsrätt ställda besvär, vilka skulle ingivas till ägodelningsdomaren inom trettio dagar härefter eller på klagandens eget äventyr med posten insändas så tidigt, att de komme ägodelningsdomaren tillhanda inom ovannämnda tid.

Hedsta den 14 februari 1952.

På tjänstens vägnar:

Kerik Nordin

Distriktslantmätare.

Uppläst vid sammanträdet och justerat, som ovan den 14/2 1952:

Joel Nordlund ... Per Nyberg...

Protokollet uppsatt den 14 /2 1952.

29/1952. År 1952, den 16 september fastställd ägodelningsdomaren i Västra Hälsinglands domsaga gränsbestämningar och ägutbytet, bekräftar.

*Skuggat 2-
insatt exp.*

*På ambetslek vägnar:
Gunnar Rindholm*

Ljusdals lantmäteridistrikt
D.nr. 63/51.....
Inkom den 15/9 1951..

Bilaga A.

Till

Distriktslantmätaren i Ljusdals distrikt.

Härmed anhålles om gränsbestämning i erforderliga delar omkring fastigheterna Skogsta 4³, Skogsta 4⁸, Hedsta 3³ och Hedsta 4⁴ i Ljusdals socken.

Hedsta, Tallåsen den 15 september 1951.

.....*Per Nyberg*.....

Avskrift.

Utdrag av Lagfartsprotokoll, hållet vid lagtima Høstetinget med Ljusdale Tingslag uti Tingshueet vid Ljusdale kyrka den 30 December 1839.

§ 236.

S.D. Uppstod ur Rätten Hæradshövdingen Sven Johanson 1 Sörkämsta samt, å Hedsta bye och skolerotes vägnar, anhöll om lagfart på grund af en ingifven afhandling, så lydende:

"Wi undertecknade, egere till hemmanet N:o eub 4 i Nore, upplåter härmed och försäljer en del af det vårt hemmen under siste skogs- och nybruksdelningen oss tilldelade Nybrukejord i den så kallade Lillrödningsen, belägen å Hedsta by, innehållande cirka 6½ kappland i areal med en därå uppförd stugubyggnad med åtta knutar till Hedsta byns Skolerotemedlemmer till beegnande af nämnda byggnad till inredande af Skolhus för Hedsta byns läserote för en oss emellen öfverenskommen och betingad köpesumma stor Etthundrasjutio 170 Riksdaler Riksmünt, hvilken köpesumma redan är betelt och varder härmed qvitterad och åbyggnaden och jordlägenheten är reden af köparna tillträdt, och förbehåller vi oss säljere ett på nämnde jordlägenhet få hafve en ordentlig kjörväg för både vinter och sommer samt plats för en oss tillhörig kornleda samt för öfvrigt åligger det köperenaett till oss

Distriktelantmätaren Erik Thoren, Ljusdal.

5
/Nore 4 /.

säljare eller våra rättsinnehafvare utbetala i skatt eller afgäld
En Rikedaler Riksmünt för året.

På dessa grunder och villkor afhände vi oss och våra erfvingar
ofvanbämälte 6½ kappland med nämnde åbyggnad till Hedsta byns skol-
rotemedlemmar samt deras efterkommande, att averldeligen bruka och
besitta samt utan vårt vidare hörande söka Wälloflige Härads Rätts
stadfästelse derå, hvilket wi med våra namns underskrifter i Whitkalla-
de vittnens närvaro, intygar som skedde Ljusdal och Hedsta den 28
Decambar 1869.

Bönderna Jon /bom/ Andersson & Per /bom/ Andersson i Nore,
Säljare.

Bönderna Pehr /bom/ Olofsson N:o 1 i Hedsta. Pehr Johanson N:o
sub 2 i Heden. Torparen Per /bom/ Olofsson i Hedsta å egna och de
öfriga af Skolrotens medlemmarna vägnar.

Wittna: L.J.Hallgren. Handlande. A.Svedberg. Skollärara."

Efter uppläsande här af och sedan tillika företetts dels
denna Härads Rätts den 2 Mars 1855 för Bonden Jon Andersson utfärda-
de Fasta å 6 Öresland Krono Skatte N:o 4 i Nore, dels ock samma
Härads Rätte basagde dag för Per Andersson meddelade fastedom
å 2 Öresland af samma hemman, pröfvade Härads Rätten skäligt att å
ifrågakomne lägenhet om 6½ kappland med tillhörigheter, som Jon Anders-
son och Per Andersson, enligt ofvanintagne efhandling, emot 170
Rikedaler Riksmünt och årlig afgäld, till Hedsta bys Skolrotens med-
lemmar Bönderna Per Olofsson å N:o 1 Hedsta, Per Johansson N:o Sub 2
Heden, och Torparen Per Olofsson i Hedsta m.fl. försålt, bawilja
uppbud - Första gången; hwaröfver bawis skulle meddelas genom

Utdrag af protokollet samt påskrift å afhandlingen. afaades.

År och dagar som förr skrifvne stå.

På Häradsrättens vägnar:

C.W.Granbom.

Rätt avskrivet; betygar Ljusdal i Västra Hälsinglands
domsagas kensli den 18 februari 1952.

~~Enligt förordnandet~~

Ex officio
Georg Erik

Avskrift.

Utdrag av lagfartsprotokoll,
hållet vid lagtima Wårtinget med Ljus-
dals tingslag å gästgifvargården i
Ljusdal den 9 april 1889.

§ 201.

Med begäran om lagfart inlemnade nämndemannen Per
Olsson i Onsäng ett så lydande

"Köpebref.

Härigenom upplåte och försälja vi Jon Andersson
och Per Andersson, egare af Kronoskatte N:o eub 4 i Nore
om 5 öreslend, till nämndeman Per Olsson i Onsäng och
Hemmansegarna Oskar Hallberg i Nore samt Jonas Pereson i
Ygsbo stt af dem eller deras rättsinnehafvare evärdeli-
gen egss och brukas den så kellsde Gräftslyckan, odlad
åker i sreal 2 tunland, samt $\frac{1}{2}$ gillingsland äng i före-
nämnde äga, skog till husbehofebyggnad och vedbrend,
för torpets behof, får af hemmanets skogeskitte tagss,
dettis allt mot en öfverenskommen härmed qvitterad köpe-
ekilling af Trehundrefemtio /350/ kronor, samt en årlig
sfgäld ef Tre kronor. Sålunda afhandlat styrkes med våra
namn i vittnens närvaro som skeddé i Ljusdal och Hedsta
den 30 Mars 1889.

Jon /bon/ Andersson, Per /bon/ Andersson, säljare.
Per Olsson i Onsäng, Oskar Hallberg i, Jonas Peresson
genom Per Olsson, Köpare.

Wittnar: Sven Pereson i Letsbo, Karolins Englund.

Distriktslantmätsren Erik Thorén, Ljusdal.

3
/Nore 4 /

Härjemte inlemnades tvenns af denna Häredsrätt den 2 Mars 1855 utfärdeds fastebref, det ena för Jon Andersson å sex öresland N:o 4 i Nore och det andra för Per Andersson å två öresland af samma hemman.

Med anledning af hvad sålunda förekommit fann häredsrätten skäligt meddela lagfart å en från fem öresland N:o 4 i Nore af-
ändrad lägenhet om 2 tunnland åker och $\frac{1}{2}$ gillingsland äng, som Per Olsson, Oakar Hallberg och Jonas Persson enligt köpebref den 30 Mars 1889, emot 350 kronor och andra vilkor, tillhandlat sig af Jon Andersson och Per Andersson; hvarom lagfartsbevis skulle utfärdaa.

På Häreda Rättens vägnar:

Th.A:n Hagander.

Rätt avkrivet; betygar Ljusdal i Västra Hälsinglands domsagas kansli den 15 februari 1952.

~~Enligt förordnande:~~

Ex officio:
Georg Björk

Avskrift.

Utdrag av lagfartsproto-
koll hållet vid lagtima Winter Tinget
et med Ljusdals Tingslag å Tings-
stället vid Färils Kyrks den 22
Juni 1869.

§ 209.

S.D. Genom Häradsdomaren Sven Johansson i Sörkämsta lät
Bondedottern Karin Olsdotter i Hedsta i ändamål af lag-
fart till häraderätten ingifva en köpeafhandling, så
lydande:

"Jag Johan Andersson ägare af hemmanet N:o 5 i
Sillerbo försäljer härigenom, med min Kära hustrus sam-
tycke, till bondedottern Karin Olsdotter i Hedsta, be-
lägen i Hedsta, Östra Pålmyran kallad, som vid sist af-
jorda nybruksdelning tillföll Hemmanet N:o 5 i Siller-
bo till hela sin vidd för oss emellen en öfverenskommen
köpesumma stor 600 Rår Sexhundra Riksdaler Riksmynt,
vilken summa är redan betalt som härigenom af mig
qvitteras, men sälja i svärdeliga tider så att nämnda
Karin Olsdotter må för all framtid nyttja och bruka som
sin värfångna egendom; och tillåtes köparen att i mitt
hemman N:o 5 i Sillerbo söka inteckning till fastställel-
se derå emot en årlig afgälds beräknadt äftår 20 Rika-
daler Öreslandet. Köparen tillåtss att till Tärpets be-
hof åtnjuta nödvändigt stängselvirke och vedbrand af
Nedfallen skog på Hemmanets skifften.

Distriktslantmätaren Erik Thoren, Ljusdal.

/Sillerbo 5 /.

Att så vare afhendladt och avslutas i tillkallade vittnens närvaro af våra namns underskrifter. Sillarbo den 14 Juni 1869.

Joh./bom/ Andersson N:o 5. Karin /bom/ Larsdotter, Säl gare.

Karin /bom/ Olsdotter, Köpare. Wittna A.O.Palm. L.Ol.Palm."

Efter uppläsanda här af företeddes dels häradsrättens för Jon Andersson och hans hustru Karin Larsdotter den 4 Oktober 1861 utfärdade fastebref å 6 öres- 6 penningland af Skattehemmanat Sillarbo N:o 5 dels ock ett så lydande bavis:

"På begäran af bondadottren Karin Olsdotter i Hedsta får jag härmed lemna det intyg, att den hemmanat Sillarbo N: 5 tillhörande, på sagda bys karta upptagna, östra dalen af den så kallade Pollmyran, sådan sagda del är genom nu befintliga råar utmarkerad, innehåller:

	Tld.	Kld.	Tld.	Kld.	
fig. 1486 odling gr 3	-	10,8	1	areal	- : 3,357 1 uppskattning
af " 1487 Avel gr 3	-	9	-	-	: 3, " "
af " 1488 Ång gr 8	-	1,6	-	-	: 0,200 " "
af " 1489 Sval gr 2½	-	3.-	-	-	: 1,200 " "
af " 1491 Ång gr 12	-	0,7	-	-	: 0,058 " "
af " 1492 d:o gr 4	-	13,1	-	-	: 3,275 " "
" 1493 d:o gr 3	-	8.-	-	-	: 2,867 " "
" 1494 4 Svalar gr 2	-	1,25	-	-	: 28,500 " "
" 1494½ Ång gr 2	-	6.	-	-	: 3.-- " "
" 1495 d:o gr 3	-	10	-	-	: 3.333 " "
Summa		3.22,5			1.16.590 "

och således emotsvarar inegojord för ett skattetal af 10 5/8 penningl.

Sålunda uträknadt och befunnit betygar

Ljusdal den 19 Juni 1869.

På embatets vägnar:

J.A.Hartman."

På grund af hvad sålunda förekommit fann häradsrätten skäligt att å ifrågakomne från 6 örea- 6 penningland Krono- Skatte No 5 i Sillerbo afsöndrade jordlägenhet, motsvarande inegojerd för ett skattetal af 10 5/8 penningland, som Bonden Johan Andersson och hana hustru Karin Larsdotter genom köpeafhandling den 14 innevarande månad, emot 600 Riksdaler, till Bondedottran Karin Olsdotter i Hedsta försålt, meddela - förata uppbudet, under erinran för Köparen att afhandlingen hade för pröfvning af afsöndringens storlek och den öfverenskomna afgälden till Konungens Befallningshafvande i Länet ingifvas, öfver hvilket beslut, som afsedes, bevis skälle meddelas genom utdrag af protokollet och bevis å köpebrevet.

På häradsrättens vägnar:

C.W.Granbom.

Rätt avskrivet; betygar Ljusdel i Västra Hälsinglands
domsaga kansli den 15 februari 1952.

Enligt förordnande:

A. Jansson

Lagfartsförteckning.

- Heden 3¹ ✓ Kerstin Olofsson 1902 d. 10/3 § 2 avser 0:03 5/8
✓ -" -" -" § 3 -" 0:03 5/8
✓ L. J. Grönstedt 1918 d. 23/1 § 27 -" 3:06
Wilgerd K.M. (Matti) Zakrisson f. Hendriksson 1951 d. 12/12 nr 794
~~Olof Zakrisson 1949 d. 23/5 nr 223~~ 1:06 3/4
- Skogsta 4¹⁷ ✓ Rut Nyberg 1943 d. 29/12 nr 919
- Skogsta 4⁴ ✓ Hanna Karolina Johansson 1941 d. 27/8 nr 468
- Rångstra 2⁵ ✓ And. Joel Nordlund och h.h. 1941 d. 20/8 nr 453
- Nore 4³ ✓ Endro Johansson 1946 d. 14/8 nr 612
- Nore 4⁵ ✓ Carl Ferdinand Johansson 1935 d. 5/6 nr 423
- Heden 2⁹ ✓ Emil Johansson 1948 d. 30/6 nr 451
- Heden 2⁴ ✓ A. Wikström och h.h. 1927 d. 13/6 § 208
- Hedsta 2¹ ✓ Per Erik Zakrisson och
✓ ~~Karin~~ *Kristina* -" -" 1910 d. 8/9 § 58 avser 1:00 1/6 (12 1/12 pgl. u vardera)
✓ Per Erik Zakrisson och h.h. 1913 d. 5/5 § 98 -" 0:12 1/12 u
✓ G. Emil Silver och h.h. 1913 d. 5/5 § 99 -" 0:12 1/12 u
✓ -" -" 1913 d. 5/5 § 101 -" 1:09 5/6 u
✓ Per Erik Zakrisson och h.h. -" § 100 -" 1:09 5/6 u
- ✓ Sillerbo 5⁷ ✓ Dödsboet efter Olof Söderlund 1951 d. 10/10 nr 603 u
- ✓ Hedsta 1⁴ ✓ G. Emil Silver och h.h. 1913 d. 2/9 § 9 u
- Hedsta 1⁹ ✓ Ingvar Klang och h.h. 1948 d. 18/2 nr 89
- Hedsta 3⁸ ✓ Olof Olinder och h.h. }
✓ Per Höglund och h.h. } 1939 13/12 nr 965
✓ Karin Höglund g. Olsson }
- Skogsta 4³ ✓ Per Nyberg 1951 d. 30/5 nr 338
- Skogsta 4⁸ ✓ -" -" -" -"
- Hedsta 4⁴ ✓ -" -" -" -"
- Hedsta 3³ ✓ -" 1917 d. 30/10 § 101
- Hedsta 4¹ ✓ Marma Sägverks Aktieföretag, 1899 d. 31/10, § 50

Ljusdal den 1 februari 1952.

Erik Morsén
Distriktslantmätare.

Bilaga F.

Förening.

Vid lantmäterisammanträde denna dag rörande gränsbestämning omkring fastigheterna Skogsta 4³ om 2 öres- $13\frac{1}{2}$ penningland, Hedsta 3³, Hedsta 4⁴, Skogsta 4⁸ i Ljusdals socken ha undertecknade närvarande sakägare överenskommit att godkänna följande vid förrättningen behandlade gränser sådana de nu utstakats och markerats samt upptagits på förrättningskartan, nämligen

- sträckorba 1-2-3-4, gräns mellan å ena sidan Hedsta 3³ och Skogsta 4³ samt å andra sidan Heden 2⁹,
 - sträckan 5-6, gräns mellan Skogsta 4³ och Nore 4⁵,
 - sträckorna 8-9-10-11-12-13, gräns mellan Skogsta 4³ och Rångstra 2⁵,
 - sträckan 17-18, gräns mellan Skogsta 4³ och Hedsta 1⁴,
 - sträckorna 21-22-23-24, gräns mellan Hedsta 4⁴ och Hedsta 2¹.
- Sålunda överenskommet.

Hedsta den 13 februari 1952.

För Skogsta 4³, Hedsta 3³, 4⁴ och Skogsta 4⁸: *P. Nyberg*.....

För Heden 2⁹: *E. ml. Johansson*.....

För Nore 4⁵: *Carl Johansson*.....

För Rångstra 2⁵: *Jarl af Adelund*.....

För Hedsta 1⁴: *E. Linn*.....

För Hedsta 2¹:
}

Föreningen med underskrifter bestyrkes på tjänstens vägnar:

Carl Gustaf
Distriktslantmätare.

Förening.

Vid lantmäterisammanträde denna dag rörande gränsbestämning och ägoutbyte beträffande fastigheterna Skogsta 4³ om 2 öres- 13½ penningland, Hedsta 3³, 4⁴ och Skogsta 4⁸ och angränsande fastigheter i Ljusdals socken hava undertecknade sakägare överenskommit att ägoutbyte skall ske på sätt som framgår av förrättningskartan och till handlingarna fogad ägoutbytesbeskrivning, innebärande dels att den för Ljusdals västra fjärdings skifteslag samfällda gamla landsvägen genom ovannämnda fastigheter flyttas till det läge den efter omläggning numera har och dels att de till Skogsta 4³ hörande s.k. Småängarna tillägges omgivande fastigheten Hedsta 3⁸, varvid i sistnämnda fall vederlaget i sin helhet måste utgå i penningar. Ägaren av Skogsta 4³ skall sålunda erhålla av ägarna av Hedsta 3⁸ ett belopp av trehundra /300:-/ kronor, utgörande likvid för dels bristande tilldelning av 0,0560 uppskattade hektar och dels för st åndskog. Beloppet erlægges nu och kvitteras härmed. ✓

Hedsta den 13 februari 1952.

För Skogsta 4³ : *As. Nyberg*

För Ljusdals västra fjärdings skifteslag: *Ljusdals socken*

För Hedsta 3⁸: *Olof Lind*

Föreningen med underskrifter bestyrkes på tjänstens vägnar:

Erik Thorell
Distriktslantmätare.

Handskrivning i vänster marginal

Fullmakt för Hemäg. Per Höglund, Hedsta, att å
lantmäterisammanträde hos Per Nyberg Hedsta onsdagen den 13
februari 1952 kl. 9 min talan föra och min rätt bevaka godkän-
nande jag ombudets lagliga åtgärder.

Hovra den 11 februari 1952.

Karin Alsson

Egenhändiga namnteckningen bevittnas:

Britta Jansson, J. V. Jansson

Utdrag av protokoll fört vid ordinari allmänningstämma
med Västra Fjärdingens skifteslag den 41 april 1948.

§ 1

Stämman öppnades av styrelsens ordförande, direktör L Joh Grönstedt som och efter det röstlängden förklarats justerad, valdes till stämman ordförande.

§ 2

Till justeringsmän för stämmans protokoll valdes Olov Olinder, Heden och Gottfrid Larsson Rångstra.

§ 3

Förklarades stämman i laga ordning utlyst.

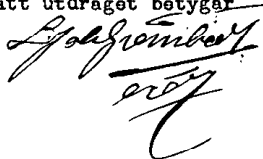
§ 8

Företogs val av styrelse för för tiden intill ordinari stämman 1951 varvid valdes: som ordförande L Joh Grönstedt samt som ledamöter Erik Nyberg, Hedsta och Uno Jonsson Hamre med Olov Olinder, Heden och Fer Höglund, Hedsta samt Gustav Nordström, Skogsta som suppleanter.

=====

Justerat
Gottfrid Larsson
Olov Olinder

Som övan
L Joh Grönstedt

Rätt utdraget betygar


FULLMAKT

för Skogschefen Göran Unger eller den han i sitt ställe förordnar att bevaka vår rätt och föra vår talan i alla rättegångs- och utskningsmål eller andra ärenden, som inför domstolar eller andra myndigheter kunna förekomma och angå oss, samt å kommunalstämmor, kyrkostämmor, vid valförrättningar av alla slag samt vid alla andra tillfällen föra vår talan och utöva vår rösträtt, innefattande denna fullmakt jämväl bemyndigande för Herr Unger eller den han i sitt ställe förordnar att å våra vägnar anhängiggöra ansvarstalan, ävensom att vid tvistiga fall med laga verkan ingå förlikning å våra vägnar.

Vad ombudet lagligen gör och låter godkännes.

Söderhamn den 1 oktober 1952

MARMA SÅOVERKS AKTIEBOLAG

Knut Dahlberg

Bevittnas:

Anders Karlsson

F. Ahlberg

Transporteras på Arkivarie Karl Burman, Ljusdal, att gälla vid sammanträde för gränsbestämning omkring Skogsta 4³, 4⁸, Hedsta 3³ och 4⁴ jämte ägoutbyten i Ljusdals socken.

Ljusdal den 6 febr. 1952

Sörensen

Skogschefen Ungers egenhändiga underskrift bevittna:

Göran Unger

Avskrift

Att Kungl. patent- och registreringsverket den 24 maj 1897 beviljat registrering för Marma Sägverks Aktiebolag;
att, enligt en denna dag i aktiebolagsregistret intagen uppgift, styrelsen, som har sitt säte i Söderala socken av Gävleborgs län, utgöres av bankiren Carl Tage Robert Cervin, advokaten Edvard Hugo Stenbeck, och bankdirektören Petrus Brundell, alla i Stockholm, hovjägmästaren friherre Carl Wilhelm Orozco Klingspor å Hällekiis, Medelplana socken av Skaraborgs län, kaptenen Björn Barkman i Körunda, Ösma socken av Stockholms län, samt professorn Gösta Luthman i Söderhamn, med direktörerna Gösta Jacobson och Ulf Barkman, byråchefen Knut von Horn, bankdirektören Karl Gustaf Frithiof Ahrén samt taxeringskommisariern Sven Herman Ekman, alla i Stockholm, friherre Carl Gustaf Klingspor å Hällekiis, jämte advokaten Sture Jean Bertil Hövden i Lidingö till suppleanter, verkställande direktör är Luthman,
och att firman tecknas, förutom av styrelsen, av Cervin, Stenbeck, Brundell, Carl Wilhelm Orozco Klingspor, Björn Barkman, Luthman, Ulf Barkman och Carl Gustaf Klingspor var för sig ävensom av envar av direktörerna Hugo Martin Roland i Marmaverken, Söderala socken av Gävleborgs län, och Karl August Dahlberg i Söderhamn, det varder härmed till bevis meddelat.

Stockholm den 17 september 1951.

Ex officio:

Walter Welin
Kommissionären.

STÄMPEL

Lösen Kr. 2:--

Stämpel " 2:--

Summa Kr. 4:--

Rätt avskrivet betyga:

Carl Klingspor *W. M. Martin*

Dnr

- 27 -

Bil. 5

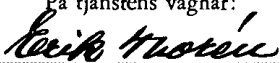
Kungörelse.

Anslagsrubrik

Lantmätarisammanträde hålles hos Per Nyberg i Hedstaonsdagen den 13 februari 1952 kl. 9.00 rörande gränsbestämning omkring fastigheterna Skogsta 4³, Skogsta 4⁸, Hedsta 3³ och Hedsta 4⁴, ävensom i samband därmed ägoutbyte, allt i Ljusdals socken. Vid sammanträdet kommer att behandlas bl. a.: De redan utstakade gränsernas formella behandling samt handläggning av avtalat ägoutbyte.

Sakägare anmanas att vid sammanträdet förete tillgängliga åtkomsthandlingar, handlingar om servitut, kartor och lantmäterihandlingar angående jord, som beröres av förrättningen.

På tjänstens vägnar:



Distriktslantmätare.

Anslagen i laga ordning i Ljusdals

församling den 27 januari 19 52, intygar:



Kyrkoherde v. Pastor Komminister Kyrkoadjunkt

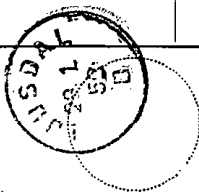
Distriktslantmätaren i

Ljusdals

distrikt har denna

dag inlämnat nedanstående försändelser för postbehandling:

Antal	A d r e s s a t e n s		
	n a m n	bostad och postadress	
1	Per Nyberg ✓	Hedsta Gallåsen	
1	Herstin Olafsson ✓ 1	-- --	1:14 av Hedsta 3'
1	Olaf Jakobssons syster ✓ 2	-- --	"
1	Marina Karolina Johansson ✓	-- --	Skogsta 4'
1	And. Joel Nordlund och h. h. ✓	-- --	Rångården 25
1	Anders Johansson ✓	-- --	110x 43
1	Karl Ferdinand Johansson ✓	-- --	
1	Emil Johansson ✓	-- --	
1	B. Wikström ö. h. h. ✓	-- --	Hedsta 2'
1	Per Erik Jakobsson (nr 1) ✓	-- --	Hedsta 2'
1	E. Emil Silver och h. h. 3 ✓	-- --	"
1	Olaf Söderlunds syster ✓	-- --	Sivens 57
1	Per Flögren ö. h. h. ✓	-- --	
1	Olaf Alinder och h. h. ✓	Hedsta, Ljusdal	
1	L. J. Cronstedt ✓	Flögren -- --	3:6 av Hedsta 3'
1	Emil Karin Alsson (nr 1) ✓	Flåna, Hovsgraven	
1	Emil Per Nyberg ✓	Stensle	Skogsta 47'
1	Marina Sign. N. B. ✓	Boor, Ljusdal	
18	st.		



Beteckning å kartan, ägornas namn m. m.	Inrösningsjord		Avrösningsjord		
	Areal	Uppskattn.	Areal	Uppskattn.	annan avrösningsjord
Beskrivning över ägoutbyten mellan HEDSTA 4 ⁴ , SKOGSTA 4 ³ och SKOGSTA 4 ⁸ samt HEDSTA 3 ⁸ och för Ljusdals västra fjärding samfällad mark i Ljusdals socken av Gävleborgs län;					
Hedsta 4 ⁴ erhåller och samf. mark för Ljusdals västra fjärding avstår:					
1 Gml. väg, åker 10	0 0650	0 0650			
Summa	0 0650	0 0650			
Hedsta 4 ⁴ avstår och samf. mark för Ljusdals västra fjärding erhåller:					
2 Nya landsv. åker 6 ång 12	0 0780	0 0650			
Summa	0 0780	0 0650			
<u>Sammandrag</u>	<u>Erhåller</u>	<u>Avstår</u>	<u>Skilnad</u>		
Hedsta 4 ⁴	0 0650	0 0650	0 0780	0 0650	- 0 0130 10
Samf. mark för Ljusdals västra fjärding:					
Skilnaderna bliva desamma som för Hedsta 4 ⁴ men med motsatta tecken.					
Skogsta 4 ⁸ erhåller och samf. mark för Ljusdals västra fjärding avstår:					

Beteckning & karton, ägornas namn m. m.	Inrösningsjord		Avrösningsjord		annan avrösningsjord
	Areäl	Uppskattn.	Areäl	Uppskattn.	
3. Gml. väg, åter 5 äng 1	0.0670	0.0670			
Summa	0.0670	0.0670			
Skogsta 4 ⁸ avstår och samf. mark för Ljusdals västra fjärding erhåller:					
4. Nya landsv. äng 1.5	0.0990	0.0660			
Summa	0.0990	0.0660			
<u>Sammandrag.</u>	<u>Erhåller</u>	<u>Avstår</u>	<u>Skilnad</u>		
Skogsta 4 ⁸ Samf. mark för Ljusdals västra fjärding:	0.0670	0.0670	0.0990	0.0660	-0.0330 + 0.0660
Skogsta 4 ³ erhåller och samf. mark för Ljusdals västra fjärding avstår:					
5. Gml. landsv. äng 1.0	0.2060	0.2060			
6. " " äng 1.0	0.0140	0.0140			
7. Gml. grustag " " 1.0	0.1250	0.1250			
Summa	0.3450	0.3450			
Skogsta 4 ³ avstår och samf. mark för Ljusdals västra fjärding erhåller:					
8. Nya landsv. åter 1	0.0410	0.0410			
9. " " " " 5 äng 1	0.3040	0.3040			
Summa	0.3450	0.3450			

Skilnaderna bliwa desamma som för Skogsta 4⁸ men med motsatta tecken.

Utredning

rörande sammanläggning av fastigheterna Skogsta 4³, 4⁸, Hedsta 3³ och 4⁴ i Ljusdals socken, Gävleborgs län.

De olika i sammanläggningen ingående fastigheternas arealer samt arealen av den sammanlagda fastigheten framgå av den upprättade ägo- och sammanläggningsbeskrivningen. Nämda beskrivning liksom denna utredning inbindes i handlingarna rörande gränsbestämning och ägoutbyte beträffande samma fastigheter. Kartan rörande sistnämnda förättning upptager den sammanlagda fastigheten i dess helhet.

Fastigheten 2 öres- 13¹/₂ penningland Skogsta 4³ har bildats vid hemmansklyvning å 8 öresland Skogsta 4¹, fastställd den 2 nov. 1878, (akt 184). Till fastigheten hörde ursprungligen utskog på Prästvallens fäbodeskog, men denna har numera avskilts såsom avsöndringar liksom hemskogsskiftet på Mörtberget.

Genom en härmed samtidig avstyckning avskiljes dessutom ett särskilt skifte, beläget inom fastigheten Hedsta 1⁸. Detta skifte är sålunda icke inräknat i den i sammanläggningsbeskrivningen angivna arealen.

Fastigheten är försedd med åbyggnader och utgör huvudfastigheten i den brukningsdel, det här är fråga om, bestående av Skogsta 4³, 4⁸, Hedsta 3³ och 4⁴.

Ytterligare är att märka, att genom ovannämnda gränsbestämning och ägoutbyte rörande ifrågavarande brukningsdel ha de till fastigheten hörande s.k. småängarna fräntagits fastigheten och tillagts den omgivande fastigheten Hedsta 3⁸ genom ägoutbyte.

Fastigheten Skogsta 4⁸ utgör en från Skogsta 4¹ avsöndrad lägenhet, vilken icke varit föremål för fastställelse och första gången lagfarits den 1 november 1862. Avskrift av grundavhandlingen för densamma finnes

intagen såsom bilaga C i förrättningsakten rörande avstyckning från lägenheten av fastigheten Skogsta 4¹⁹, fastställd den 13 maj 1933, (akt 95 5).

Fastigheten Hedsta 3³, eller Norsboängen nr 1 utgör en från 8 öres-12 penningland avsöndrad lägenhet, vilken ingått i och utlagts vid laga skifte å Hedsta 3¹, fastställt den 6 oktober 1924, (akt 672).

Fastigheten Hedsta 4⁴ eller P ollmyran nr 1 utgör en från 3 öresland Hedsta 4¹ avsöndrad lägenhet, vilken fastställts av länsstyrelsen den 20 augusti 1907. Karta har därvid upprättats; men såsom närmare berörts i förrättningsprotokollet rörande förevarande gränsbestämning och ägoutbyte har bristande överensstämmelse rått mellan avsöndringskartan och de på marken hävdade gränserna. Vid förrättningen har denna oklarhet undanröjts genom förrättningsmannens beslut.

Den sammanlagda fastigheten om 2 öres-13 $\frac{1}{2}$ penningland kommer att bestå av ett enda skifte. Fastigheten kommer att utgöra ett sådant mindre jordbruk, som stundom benämnes småbruk och stundom ofullständigt jordbruk. Genom sammanläggningen erhålles en avsevärd förbättring ur fastighetsindelningssynpunkt, i det att fastigheter, vilka sedan gammalt utgjort en brukningsenhet, bliva sammanlagda till en fastighet.

Hedsta den 13 februari 1952.

På tjänstens vägnar:



Distriktslantmätare.

Beteckning & kartan, ägornas namn m. m.	Ägoslag. Areal i hektar				
	åker	äng	odlingsmark	skogsmark	annan avräsningsjord
Ägo- och sammanläggningsbeskrivning & fastigheterna 2 öres- 13 1/2 penningland Skogsta 4 ³ samt avs. lägenheterna Hedsta 3 ³ , Hedsta 4 ⁴ och Skogsta 4 ⁸ i Ljusdals socken, Gävleborgs län; upprättad år 1951.					
<u>2 öres- 13 1/2 penningland</u>					
<u>Skogsta 4³:</u>					
1 Skogsmark, stenb.				0 4200	
2 Åker	0 9700				
3 Äng, tomt		0 3430			
4 -"-		0 0440			
5 -"- stenb.		0 0960			
6 Bäck					0 0470
7 Ängsren		0 0050			
8 Åker	1 5200				
9 Äng, sjöstrand		0 7320			
10 Åker	0 2630				
11 Äng, gl. väg		0 1600			
12 Åker	0 4500				
13 -"-	1 4300				
14 Äng, tomt		0 3500			
15 -"- bäckdal		0 2200			
16 Bäck					6 0230
17 Äng, bäckdal och ren		0 1650			
18 -"- , gl. grustag		0 1250			
19 Åker	0 2400				
20 Äng, ren		0 0170			
21 -"- , buskig		0 1850			
22 Åker	0 8900				
Överföres	5 7630	2 4420		0 4200	0 0700

Bl 0324 Avstyckning, Ägobeskrivning - status förändringsansökan - Normal 3 - 3000.

Beteckning & kartan, ägornas namn m. m.	Ägoslag. Areal i hektar				
	Åker	Äng	odlingsmark	skogsmark	annan avräsningsjord
Överfört	5 7630	2 4420		0 4200	0 0700
23 Åker	0 1100				
24 Skogsskiftet				28 0500	
Summa	5 8730	2 4420		28 4700	0 0700
<u>Sammandrag:</u>					
Åker	5 8730				
Äng	2 4420				
Skogsmark	28 4700				
Annan avr.jord	0 0700				
Totalsumma	36 8550				
Oberäknat denna areal finnes inom fastighetens gränser en del av allm. vägen från Ramsjö till Ljusdal, samfällid för Ljusdals västra fjärdings skifteslag.					
Härförutom hör till fastigheten:					
1) vattenområdet i Hedstatjärn enl. 12:4 jordabalken utanför fastighetens strand och					
2) andel efter skattetalet, 2 öres- 13 1/2 penningland, uti de samfälligheter, rättigheter, skyldigheter och förmåner, som tillkommit vid de laga skiftesförrättningar av vilka fastigheten berörts.					
<u>Avs. lägenheten Skogsta 4⁸:</u>					
25 Åker, gl.väg	0 0510				
26 Äng, gl. väg och ren		0 0240			
27 Åker	0 4150				
28 Ängsbacke, buskbev.		0 0800			
29 Skogsmark				1 3400	
Summa	0 4660	0 1040		1 3400	

Beteckning & kartan, ägornas namn m. m.	Ägoslag. Areal i hektar				
	åker	äng	odlingsmark	skogsmark	annan avräsningsjord
<u>Sammandrag:</u>					
Åker	0 4660				
Äng	0 1040				
Skogsmark	1 3400				
Totalsumma	1 9100				
Oberäknat denna areal finnes inom fastighetens gränser en del av allm. vägen från Ramsjö till Ljusdal, samf. för Ljusdals västra fjärdings skifteslag.					
<u>Avs. lägenheten Hedsta 3³:</u>					
30 Äng, ngt. skogig		0 5650			
31 Del av bäcken från Hedsta- tjärn till Letsjön					0 0900
32 Skogsmark, ngt myrl.				0 3950	
33 Äng, buskbev. gl. odling		1 7900			
Summa		2 3550		0 3950	0 0900
<u>Sammandrag:</u>					
Äng	2 3550				
Skogsmark	0 3950				
Annan avr.jord	0 0900				
Totalsumma	2 8400				
<u>Avs. lägenheten Hedsta 4⁴:</u>					
34 Åker, gl. väg	0 0650				
35 -"-	0 3950				
36 Ängsbacke, buskbev.		0 0800			
37 Skogsmark				1 1500	
Summa	0 4600	0 0800		1 1500	

Beteckning å kartan, ägornas namn m. m.	Ägoslag. Areal i hektar				
	åker	äng	odlingsmark	skogsmark	annan avräsningsjord
<u>Sammandrag:</u>					
Åker	0 4600				
Äng	0 0800				
Skogsmark	1 1500				
Totalsumma	1 6900				
Oberäknat denna areal finnes inom fastighetens gränser en del av allm. vägen från Ramsjö till Ljusdal, samf. för Ljusdals västra fjärdings skifteslag.					
<u>Nybildade fastigheten:</u>					
om 2 öres- 13 1/2 penning-	R. N. r.	8 ¹ (Hedsta)			
land kommer att uti ett skif-					
te innehålla:					
1-24 förutvarande Skogsta 4 ³	5 8730	2 4420		28 4700	0 0700
25-29 -"- Skogsta 4 ⁸	0 4660	0 1040		1 3400	
30-33 -"- Hedsta 3 ³		2 3550		0 3950	0 0900
34-37 -"- Hedsta 4 ⁴	0 4600	0 0800		1 1500	
Summa	6 7990	4 9810		31 3550	0 1600
<u>Sammandrag:</u>					
Åker	6 7990				
Äng	4 9810				
Skogsmark	31 3550				
Annan avr. jord	0 1600				
Totalsumma	43 2950				
Oberäknat denna areal finnes inom nybildade fastighetens gränser en del av allm. vägen från Ramsjö till Ljusdal, samf. för Ljusdals västra fjärdings skif- teslag.					
Härförutom kommer att till nybildade fastigheten höra:					

Räkningen avsånd den 15 februari 1952.

RÄKNING

till Per Nyberg, Hedsta, Fallåsen.

Där ej ersättning uttagits genom postförskott, skall betalning erläggas till lantmäteristyrelsen genom insättning å postgirokontonr 1 56 73 inom fyra veckor efter det att räkning eller annan underrättelse om betalningsskyldigheten avsånts till vederbörande sakägare eller överlämnats till bonam.

Vill betalningsskyldig framställa anmärkning mot räkning, skall detta göras hos lantmäteristyrelsen, Box 1 63 31, Stockholm 16, snarast möjligt och senast inom tre veckor från det betalning erlagts.

Räkningens nummer skall angivas å inbetalnings- eller girokortets kupong.

DEBET

Dnr 1/5219.

Lantmäteriersättning för sammanläggningsutredning rörande
fastigheterna Skogsta ³ 8 ³ ⁴ Hedsta ³ och ⁴ i Ljusdals
socken.

Grundbelopp 25:- kr,

I sammanläggningen ingående fastighet

4 st. å 5:- kr.

20:- "

45:-

Summa kronor

45:-

Ljusdal den 15 februari 1952.

Leilo Morsén
Distriktslantmätare.

Räkningen avsänd den 15 februari 1952.

RÄKNING

till Per Nyberg, Hedsta, Tallåsen,

Där ej ersättning uttagits genom postförskott, skall betalning erläggas till lantmäteristyrelsen genom insättning å postgirokontot nr 1 56 73 inom fyra veckor efter det att räkning eller annan underrättelse om betalningskyldigheten avsänts till vederbörande sakägare eller överlämnats till honom.

Vill betalningskyldig framställa anmärkning mot räkning, skall detta göras hos lantmäteristyrelsen, Box 1 63 31, Stockholm 16, snarast möjligt och senast inom tre veckor från det betalning erlagts.

Räkningens nummer skall anslås å inbetalnings- eller girokortets kupong.

DEBET

Dnr <u>63/51.</u> Flora sakägare		
Lantmäteriersättning för gränsbestämning och ägoutbyten rörande fastigheterna Skogsta 4, 4, Hedsta 3 och 4 m.fl. i Ljusdals socken.		
<u>Gränsbestämning:</u>		
Grundbelopp		80:- kr.
Fast tillägg		20:- "
För km mätt gränslängd 3.9 km å 70:-		273:- "
" " utstakad " 3.1 " " 40:-		124:-
<u>Merarbete enl. 11 § mo. i lantmäteritaxan:</u>		
För detaljmätning 20 tim. å 4:-	80:-	577:-
<u>Ägoutbyte:</u>		
Grundbelopp		40:-
5 fastigheter eller samf. å 10:-		50:-
för sammanlagda arealen av i ägoutbytet ing. mark 2.4 har		78:-
" " " " " " ing. inrösn. jord 0.6 har	3:-	171:-
	<u>Summa kronor</u>	<u>748:-</u>
<u>Kostnadsfördelning enligt 14 § förrättningsprotokollet:</u>		
Se fortsättningsblad nr 1.		

	Transport
Per Nyberg, Hedsta, Tallåsen, för Skogsta ³ 4 m.fl.	
70 % av 577:- = 403:90 + äv 171:- = 574:90	Avrund. 575:-
A. Wikström, Hedsta, Tallåsen, för Heden ⁴ 2	
1.5 % av 577:- = 8:66	" 9:-
Emil Johansson, Hedsta, Tallåsen, för Heden ⁹ 2	
4.3 % av 577:- = 24:81	" 25:-
Joel Nordlund, Hedsta, Tallåsen, för Rångatra ⁵ 2	
4.2 % av 577:- = 24:23	" 24:-
Endro Johansson, Hedsta, Tallåsen, för Nore ³ 4	
1.2 % av 577:- = 6:92	" 7:-
Algot Viklund, Hedsta, Tallåsen, för Skogsta ⁴ 4	
2.6 % av 577:- = 15:-	" 15:-
Fru Rut Nyberg, Stensele, för Skogsta ¹⁷ 4	
2.9 % av 577:- = 16:73	" 17:-
Olof Zackrisson, Hedsta, Tallåsen, för av Heden ¹ 3	
2.8 % av 577:- = 16:16	" 16:-
Emil Silver, Hedsta, Tallåsen, för Hedsta ⁴ 1 och av ¹ 2	
7.7 % av 577:- = 44:43	" 44:-
Ol. Söderlunds dödsbo, Hedsta, Tallåsen, för Sillerbo ⁷ 5	
2.8 % av 577:- = 16:16	" 16:-
	748:-

Ljusdal den 15 februari 1952.

Erik Mörén
 Distriktslantmätare.

Transport/Summa

Kvitto.

Att jag denna dag mottagit avskrift av förrättningshandlingarna och kopia av kartan rörande gränsbestämning omkring Skogsta 4³ m.fl., ävensom rörande ägoutbyte, erkännes: Fastigheterna ifråga belägna i Ljusdals socken.

Hedsta den 29 februari 1952.

.....*P. Nyberg*.....

Avskrift.

Västra Hälsinglands domsaga.

Protokoll fört av ägodelnings-
domaren å tingshuset i Ljusdal den 16
september 1952.

Ärendet:

1/ fastställelseprövning av en den 14 februari 1952
avslutad jorddelningsförrättning, avseende dels
ägotbyte mellan lägenheten Hedsta 4⁴, 2 Öres-13³
penningland Skogsta 4³ och lägenheten Skogsta 4³,
å ena, samt samfälla mark för Ljusdals västra fjär-
dings skifteslag, å andra sidan, Evenson mellan
Skogsta 4³, å ena, samt 4 Öres-6 penningland Hed-
sta 3³, å andra sidan, dels ock gränsbestämning mel-
lan lägenheten Hedsta 3³, Skogsta 4³ och Hedsta 4⁴,
å ena, samt Heden 2⁹, Nore 4⁵ och 4³, Rångstra 2⁵,
Skogsta 4⁴ och 4¹⁷, Heden 3¹, Hedsta 1⁴, Sillerbo 5⁷
Hedsta 2¹ och Heden 2⁴, å andra sidan, allt i Ljus-
dals socken.

2/ ansökan av Per Nyberg och hans hustru Karla Nyberg
om sammanläggning av Hedsta 3³, Hedsta 4⁴, Skogsta
4³ och Skogsta 4³.

Sedan från fastighetsboken inhämtats erforderliga
upplysningar, företager ägodelningsdomaren ärendet till

J.D. 29/1952

Utan avgift.

Överlantmätaren i Gävleborgs län.

prövning samt meddelar följande

B e s l u t.

Med avseende å lagfartsförhållandena föreligger ej hinder mot sammanläggning.

De fastigheter, som avses att sammanläggas, beväras icke av någon sökt eller beviljad inteckning.

Då ej heller eljest möter hinder mot sammanläggning, samt anledning ej förekommer till annat än att förrättningen är lagligen beskaffad, prövar lagsdelningsdomaren lagligt dels fastställa lagsutbytet och gränsbestämningen, dels ock förordna om sammanläggning i enlighet med därom gjord ansökan. R. Nr. 8¹ (Hedsta)

Som ovan.

På Ambetets vägnar:

Gunnar Rådström.

Vidimeras, ex officio:

Uy Thureman

Överlantmätaren förordnar, att den genom detta beslut tillkomna fastigheten benämnes Hedsta 8¹.

Gävle i länets lantmäterikontor den 6 oktober 1952.

Ove Mörtzell
(Ove Mörtzell)