

KARTA öfver NEDRE RUNGSTÅNG

Ett mtl. Skatte uti
Tanums Socken och Härad af Bohus Län

Ägorne öfmätte af A.M. Wetterström
Och uti Enskifte fördelte år 1826
af
Carl Wetterström.

Öfskrift

År 1827, den 26 maj, är detta Enskifte, såsom oklandrat och laga kraftswunnet, af Konungens Befallningshafvande gillat och faststaldt, bestyrker, Götheborgs Landscanzlie ut supra

Ex officio
E. Engström.

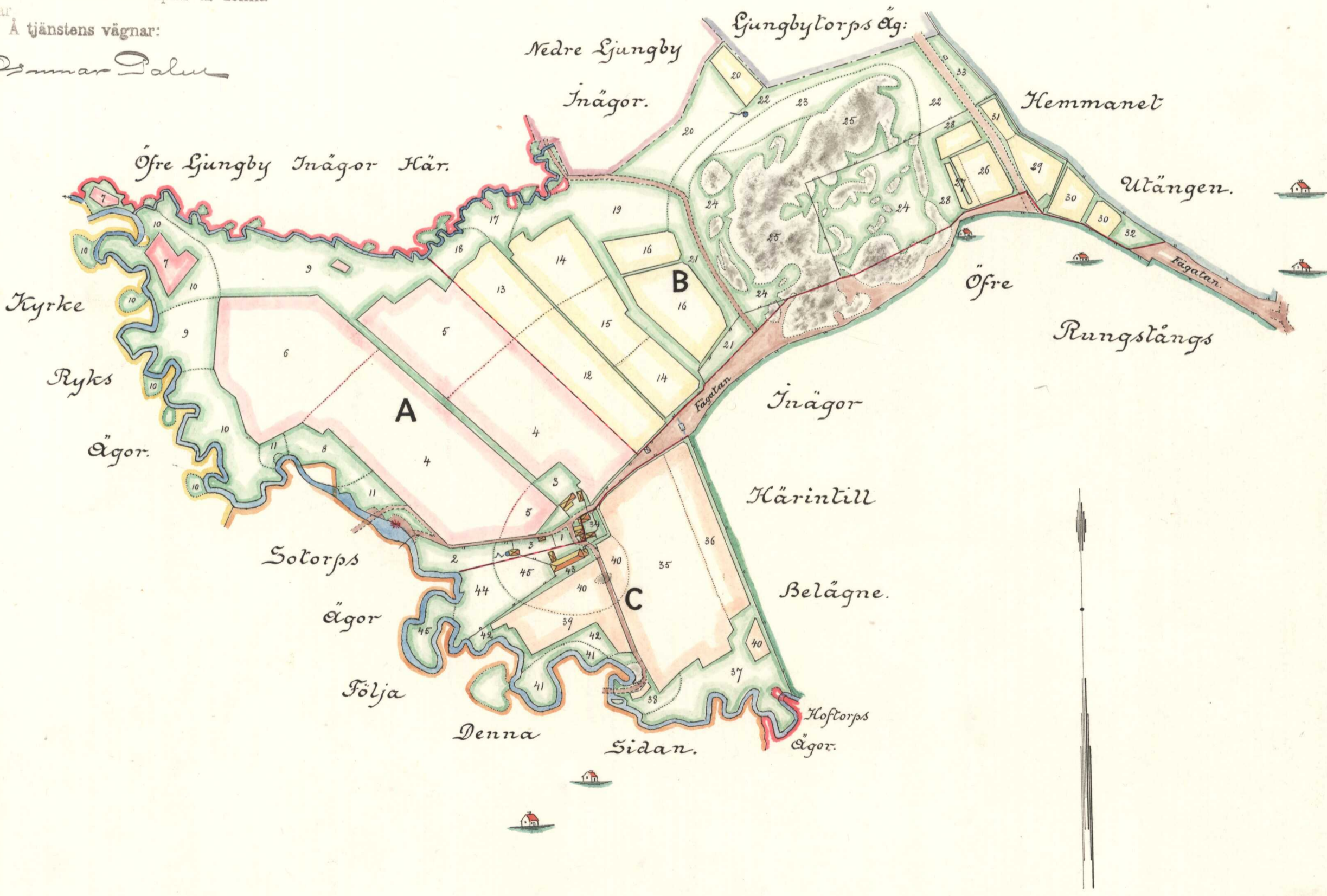
LIT A = R. Nr. 1.
" B = " 13.
" C = " 14.

Vägarna (utan den mellan fig. 22 & 33 m. f.) = R. Nr. 5 & 2

Rätt kopierad från ett i Kungl. Landtmäteristyrelsens arkiv förvaradt exemplar af denna karta; betygat

Å tjänstens vägnar:

Osmar Dalus



Scala 0 100 200 300 400 500 600 700 Alnar.

**Tillägg till akt i Arken**

2018-10-29

Ärendenummer



O183540

Handläggare

Alicia Lundgren

Ärende	Registrering av befintlig samfällighet	
	Kommun: Tanum	Län: Västra Götaland
Akt som kompletteras	14-TAN-232.	
Registerbeteckning i FR	Rungstung s:3	
Ändamål	Kvarnfall	
Beskrivning av samfälligheten i ursprungsakten	Förening: Sidan 8, § 6.	

*S. 6. Kvarnfall i Bäckens mot Solvaga ftall. Fästare en
hvar i sin efter hemmanbålet och Cilla Olovson. Kvarnfall
S. 2 jämte utgående afriknes.*



Akt nr:

14 - TAN - 232

AU\$14-TAN-232

Tanum
232 pm

22 sider

no 83
1827
L. 32

Udskrift af Guldbergs Landbrevskæde den 26. Maj 1827.

Protocoll holdt ved Erskiftes-Delegationen i
Nordre Rungstæng, N. Amt, Skotte; Janus Soder-

och Hærad af Bohus Län.
No 1825, den 18^{de} Juli

Med anledning af Kammerens Befalning udfærdiget den 27^{de} febr. Februarii for underleet Landmætere meddelte Forednede, at emellan Nordre Rungstængs Jordegare forvæltede Løse Røstjætte, hafve vederbørende bekræftet gennem Kungölske Løsligen kaldet, at i dag med forvæltningssman sammankomne, hvor for sig indførte:

- | | | |
|---------------------|----|------------------|
| Anders Svensson for | 12 | } N. Amt, Skotte |
| Peter Andersson for | 14 | |
| Jacob Svensson for | 14 | |

Det som desse Nordre Rungstængs Jordegare vore sigede med, at sigem dem emellan Erskiftesvis fordelas, så an-
logo de gemensamt til Godeman, Hans Jacobson; Kyr-
keryst, Johan Olsson; Löterp och Hans Jacobson Hjernsteng.

Som emot angrænsende ikke sigem fridighet ar an-
Rogängarne, afhördes ikke sigem angrænsende hemmans-
ägare.

Efter Rungstængs upplöfande företedde delägare
den öfver Nordre Rungstængs Snöger vid Skorstiftet
den 1786, upprättade Chartan, hvilken innefattade alla
den mark som till Erskifte kunde beredas, emedan till
delsta hemman af finnes sigem enskilt utmark. For ett
helt mantal sigter likvis Nordre Rungstæng del ut sam-
fakta utmarken till sigem och Petter hemman; Janus
och Petter Sackner, hvilken ikke ar af den beræffenhed,
att delning dere, i sammankomning med Snögern, kan verk-
stalles.

Snögern besögs, och besögs dervid, att
hemmanets Snöger besögs, och besögs dervid, att
sedan Skorstiftet-mötningen, kan betydelig delingen
skedd, i sammankomning i den så kallade Mötningen, hvor
for det ansæddes nödigt att de till Erskifte anord-
nede Cegurne sigem affattades, hvilket gøres af
medes till sigem Cegurner till Edolph Wetterström

Ar 1826 den 12^{te} Maj

Efter utvallden kallades sammankommande i dag med Landtmästarerna, Delägarna och deras Godsmän, för att, sedan i Örnens fullständiga Charta blifvit uppräddad, i de samma förutlåta lag försäkring - Grundarna för Taxeringer blifva af Landtmästarerna bekänna sig; hvarefter han öfölydes af Delägarna och Godsmännen ut på Marken, hvilken undersöktes och besågs till större delen bestå af god hemmjöl till Matjord af en half Alnars djup. Lik på ^{1/2} Alnars boten samt derför taxerades till 6, 5 1/2 och 5 grad, hvaremot de samma Örnar präfades till värde af 4 1/2, 4, 3 1/2, 3, 2 1/2, 2, 1 1/2, 1, 1/2, och 1/4 samt Buxen 1/16^{de} grad, hvilket allt det af Delägarna och Förordningsmännen underskrifna Taxerings Instrument närmare upplyses. Hvar efter afgjordes hvar ärt vägar skulle utlaggas af samfällt mark och med det samma bestämles för gatans störtlek och gränser, hvilka senare rättades närmast gårdar efter Chartans visning.

den 13^{de} Maj 1826.

Plan för Delningen utvisade Landtmästarerna, hvilken och af Delägarna antogs, då den för kallade Nöthagen af sin skulle ingå uti Enskiftesberäkningen, emedan den är för liten att afrösa och särskilt fördela. Delägarna träffade om Enskiftesberäkningen följande

Förening

§. 1. Baktill Buret Nöthagen med deravande Stenbundna hiden är ofruktbart, anse vi icke att det samma bör afröses utan att Sten Skedd Taxeringen tilldelas Östra fjärdedelen, emedan om afrösning här skulle ske, Stängfeln föröktes och Örnblandning förordfakade Örnad med flera Örnsheder Delägarna emellan; Fördon skulle förklaras till Örn hirsingom bröjde, att Örnar utan afrösning fördelas uti ett enda Skifte till hvarje Delägare.

§. 2. Skolande Jacob Svensson till kvar och erhålla för des 1/4^{de} del till Jödra rågt, Anders Svensson för des halva hemman Västra rågt, samt endart flytta på Örn till =

kontand dess Ladugård och Fåhus, dermot skulle Per Andersson utflytta till Östra fjärdedels Rågt och af Jacob Svensson erhålla; flyttningshjelp, nästkommande Örnar, Jätt till Örn. Mjöl.

§. 3. Som taoligen är, att Anders Svenssons Präneri kommit på Jacobs Enskiftesrott, så får det samma mot vederlag för Jätt, väg och utrymme, gvarfva så länge Anders Svensson det äfränder.

§. 4. Byrågarna till Kyrkeråk, Solunga och Hjungeby af räknas till Sex Alnars bred med 2^{de} Alnar till diken.

§. 5. En kvar har rättighet att borttaga all den sten han redan uppburet, hvar är härefter, men uti Tjuse års tid från detta räknat, för Jördägarna uppburet och taga all för hemmanets behofver fördeliga sten, hvar ärt den uti Nöthagsliderna finnes; Efter denna tids förlopp, skall de befruktliga stenen tillhöra markägaren.

§. 6. Quarrafallet i backen mot Solunga skall tillhöra en kvar; men efter hemmanetelet och åtta Alnars ^{bred} med Quarrafallet givt utrymme afräknas.

Med Delägarnas och Förordningsmännens underskrifter var denna förening besiglad till ofelbar efter rättelse. Men var icke att för Enskiftesberäkningen iakttaga.

den 16^{de} Maj 1826.

Enskifteslotten utspakades i dag på Marken; Delägarnas och Godsmännens närvaro, hvarefter för ut skriftlig som muntlig underrättelse lammades Delägarna om sattet och tiden för Perssons anförande emot en ofelubad Enskiftes beräkning.

Till och Ort förskrifven
Per Carlstens vägnar
Wetterström

7

Vid Parishes-beslutningen uti Nedre Rungstens häfva
delägarens beviljande följande


Förening
§. 1. Bekänt Brevet Nötthogen med däravande skänkningsbrev
är ofuktligt, anse vi icke att det samma bör afstås
utan efter skedd Taxeringen fördelas Östra Herredalen,
emdan om afståelse här skulle ske, skänks förstås
och ägoblandning förordfaktade ohöjnad med flera olagen-
heter delägare emellan, för denskull förklara vi oss
härigenom nöjde, att ägarna utan afståelse fördelas
uti ett enda skifte till hvarje delägare.

§. 2. Skolande Jacob Svensson bör kvar och erhålla för dess
14^{del} socker födros Löset, Anders Svensson för dess hufva hem-
man Västra Löset, samt endast flytta på egen bekostnad
dess Ladugård och fähus, deremot skall Per Andersson
utflytta till Östra Herredals Löset och af Jacob Svensson
erhålla: flyttningstjelp, värtkommande Ular, Trettio
Rop-Myg.

§. 3. Som tvölven är, att Anders Svenssons Brännrikskammer på
Jacobs Enskiftelott, så får det samma mot vederlag för
Tant, väg och utrymme, kvarstå, så länge Anders Svens-
son det öfverlär.

R.M.V.
Rungstens
S. 2.
§. 4. Byvägarna till kyrkkrak och Dotarp samt Ljungby afskrivas
till 6 alnars bred med 2^{de} Alnar till diken.

§. 5. En hvar har rättighet att borttaga all den sten han
vidan uppträffar, hvar är härnäst, men uti Tjugue Års
tid från detta räknat, får Jordägare uppträffa och
taga all för hvarmanets behof erforderlige sten, hvarint
den uti Nötthogsliderna finnes. Efter denna tids för-
lopp



Skall 2: befintliga Stenen hönans Markägare
 S. G. Quarnfallst; Bäckens mot Solunga skall förhållas en
 kvar i ena efter hemmankallet och Otto Olsson. Quarnfallst
 samt uträkningen afräknas.

2) R. 11-1
 5-2

Desse öfverenskomelser bekräftas till orubbligt bestånd
 med våra underskrifter, som gjordes uti Andra Rungstens
 den 13^{de} Mars 1826.

Anders Svensson — äger 12 mtg
 Per Andersson — — 14 1/2 } Inth. Vatten
 Jacob Svensson — — 14 1/2 }

Otto Jordborn Jälcinda öfverenskommit
 Gafvika

HANS ANDERS JON — i Kärkeby
 Hans Jälcinda — i Hjingsby
 Johan Örn — i Solunga

Beskrifning

Öfver Enskiftes Delningen uti Nedre Rungstäng, Inth. Skatte
 i Samnäs Herred och Looken af Bohus Län, förrättad År 1826.

Enskiftade Ögor	Areal		Areal Summan		Värde	
	Sok	1/2 Sok	Sok	1/2 Sok	Sok	1/2 Sok
Enskiftade Ögor i Samnäs i inth. Skatte						
Tomter		10.				
Åker	25.	11.	51.	7.	33.	12,087.
Ång	21.	33.				
Berg	0.	24.				
Vägar Väddar och diken innesätt	2.	2.	2.	2.		
Summa			53.	15.	33.	12,087.
Öf desse till Enskiftes Anordnade Ögor tillhör enligt den Delnings grund Skaftebeskrifningen utlöfan						
A. Anders Svenssons — 2 mtg					16.	21,250.
B. Per Anderssons — 11 mtg					8.	11,500.
C. Jacob Svenssons — 14 1/2					8.	11,747.
Summa mtg					33.	12,087.
Enskiftes Delningens						
A. Anders Svensson har för desse 2 mtg uti Enskifte bekommit följande Ögor:						
1. Öf gamla Familplan — bergbunden 1 1/2		4.				1,000
2. Öf Trädet — — — — — 5 1/2		11.				10,023.
3. D: — — — — — 5.		21.				17,500
4. Långflaten, Lermuggla på Blalers bot 6.	6.	24.			6.	24,000.
5. D: — — — — — 5.	2.	5.			1.	25,500.
6. Vänningarna — — — — — 5 1/2	3.	6.			2.	29,500
7. Tungen — — — — — Gullersbank 2 1/2		12.				5,000.
8. Ång utmed bäcken — — — — — 5.		16.				12,500.
9. D: — — — — — 4.	3.	11.			2.	7,747.
10. D: — — — — — 3 1/2	2.	9.			1.	10,587.
11. Ånggruttar — — — — — 2 1/2		15.				6,250.
A. Andel			20.	6.	16.	21,250.
B. Per Andersson, har för desse 11 mtg					13.	

4 1/2 mt. uti Enskifte bekommit:

12.	Sångflaten — god lerruggla på Lerbotten	6.	1.	16.	—	—	1.	16,000
13.	D: —	5.	—	28.	—	—	—	23,444
14.	Husmansflaten —	5.	1.	18.	—	—	1.	9,667
15.	D: —	4 1/2	—	24.	—	—	—	18,000
16.	Nåthags Vållarna, sandjord	3 1/2	1.	14.	—	—	—	26,333
17.	Holmanne	5.	—	12.	—	—	—	10,000
18.	D: Anghavskar	4.	—	12.	—	—	—	2,000
19.	D: —	2 1/2	1.	24.	—	—	—	23,444
20.	D: —	2.	1.	9.	—	—	—	13,667
21.	Nåthagsliderna, flenbunden	1 1/2	—	18.	—	—	—	4,500
22.	D: —	1.	1.	12.	—	—	—	7,333
23.	D: —	1/2	—	30.	—	—	—	2,500
24.	D: —	1/2	2.	16.	—	—	—	2,333
25.	Nåthags Berget	1/6	3.	24.	—	—	—	1,250
26.	Syckar, Sandjord	2 1/2	—	12.	—	—	—	5,000
27.	D: —	2.	—	9.	—	—	—	3,000
28.	D: Piden	1 1/2	—	16.	—	—	—	4,000
29.	D: Offer om landsvägen	4.	—	12.	—	—	—	8,667
30.	D: —	2 1/2	—	18.	—	—	—	7,523
31.	D: —	2.	—	5.	—	—	—	1,000
32.	D: Ang	3.	—	9.	—	—	—	4,500
33.	D: —	1 1/2	—	8.	—	—	—	2,000

B. Andel — — — — — 21. 20. 8. 11,500.

C. Jacob ~~Svensson~~ har för dess 4 mt. uti Enskifte bekommit:

34.	Åf Ganila Samulslars Bergbunden	1 1/2	—	6.	—	—	—	1,500
35.	Lera, god stes på flaf Odalens botten	6	3	—	—	—	3.	9,000
36.	D: —	5 1/2	—	22.	—	—	—	25,667
37.	Ang under lera, god och Bördig	5.	1.	8.	—	—	1.	1,333
38.	Lerbanck, jordras underkastad	2.	—	9.	—	—	—	3,000
39.	Trädet i lerruggla	5 1/2	—	22.	—	—	—	20,166
40.	D: med Bergskar	5.	—	24.	—	—	—	20,000
41.	Ang under Trädet god och Bördig	6	—	18.	—	—	—	12,000
42.	D: —	5.	—	10.	—	—	—	8,333
43.	Bergbunden, Anghavskavid husen	2.	—	7.	—	—	—	1,000
44.	Angen Trädet	5 1/2	—	16.	—	—	—	14,667
45.	D: —	5.	—	20.	—	—	—	16,667

C. Andel — — — — — 9. 13. 8. 11,333

Sedan ägorna jämnade blifvit uti.

Uti Enskifte lagde och Enskiftes Lotten utstämades, afflutades denna förrättning i Wedderboran, des närvaro den 16^{de} Maj 1826; Bestyrker

På Embetets Wagnar

Metterström

Ang reg ar samt se förening, sid 7, 8

Häfte Beskrifning

Till Enskiftes Cartan öfver Nedre Rungstang 1 mt. Skatte
i Janums Soeken och Händ af Bohus Län, författad vid
Enskiftes Delningen. År 1826.

Häfte
Cafuum.

Nedre Rungstangs ägar
har År 1796 blifvit Storskifta
de, och efter Storskiftelinnehar:

A. Anders Svenssons för 2 mt
Innehar Öken

Innehar	Arealen innehållet		Taxering innehållet		Arealen Summan		Taxering Summan					
	Sul.	4/6	Sul.	4/6	Sul.	4/6	Sul.	4/6				
6.	5.	5.	5.	5.	5,000.							
5 1/2.	2.	6.	2.	29,500.								
5.	1.	8.	1.	1,777.	11.	20.	10.	6. 333				
3 1/2.	1.	14.		26,277.								
2 1/2.		12.		5,000.								
2.		8.		2,667.								
5 1/2.		28.		25,667.								
5.	1.	25.	1.	14,167.								
4.	2.	22.	1.	25,777.								
3 1/2.	2.	9.	1.	10,583.								
2 1/2.		15.		6,250.								
16.	3.			1,000.					15	13.	6.	8,417.
14.		30.		1,200.								
12.		20.		2,500.								
1.	1.	6.		6,777.								
1 1/2.		24.		6,000.								
2.		16.		5,777.								
				6,500.								
Summa					16.	21,250.						
B. Pehr. Olofsons 4 1/2 mt Innehar Öken	6.	2	29.	2.	29,000.	7.	1.	6.	8,833.			
	5.	3.	10.	2.	24,777.							
	4 1/2.		26.		19,500.							
	5.		12.		10,000.							
D: Öng	4.	1.	3.		23,777.	4.	4.	1.	31,417.			
	2 1/2.	1.	24.		22,777.							
	2.		15.		5,000.							
D: Liden	1 1/2.	0	3.		500.							
	1.		6.		1,000.	8.			11,500.			
	1/4.		6.		250.							
af Samfällte Ögorne för 1/4 mt												3,250.
Summa					8.	11,500.						
Transport							28.	6.	24.	23,000.		

				Transport	28.	6.	24.	27,000.		
C	Jacob Svenssons 1/4 del mtg									
	Svinnar Öker	6.	3.	10.	3.	10,000.	6.	25.	5.	29,500.
		5 1/2	1.	12.	1.	12,877.				
		5.		24.		20,000.				
		11.		13.		2,667.				
		22.		12.		5,000.				
		2.		12.		4,000.				
	D: Öng	6.		19.		19,000.				
		5.	1.	19.	1.	10,500.				
		3.		4.		2,000.				
	Lider	2.		12.		4,000.	5.	11.	2.	10,583.
		1 1/2		20.		5,000.				
		14.	1.	13.		1,875.				
		16.		20.		202.				
						2,250.				
	af Samfällte Ögornes förämg					2,250.				
	Salmorna				2.	11,474.				
	Samfällte Ögor, afis twilkasen									
	hvar i man efter hemmantal									
	äger det									
30.	af Gatan	1 1/2		7.		1,750.	29.			13,000.
37	D:	1/4		2.		0.83.				
39.	Lycka	3 1/2		13.		7,667.				
41.	D:	3.		7.		2,500.				
	Summa			29.		13,000.				
	Vägar Bäckar och Diken				2.	2.				
	Total Summa				53	15.	33.	12,033.		
	Delningsgrund ä des ja Ögor är twan									
	en hvar efter Stor skiftet emmanar,									
	fäledes tillkommer uti Enskifte,									
	A. Anders Svensson för des 1/4 mtg						16.	21,250.		
	B. Pehr Andersson för des 1/4 mtg b.						2.	11,500.		
	C. Jacob Svensson D: 1/4 mtg C.						2.	11,477.		
	Rätteligen Utråknet						33	12,033.		
	bestyrker									
	(Mitterström)									

Taxerings Instrument

Öfver Nere Rungstam, Sock. Skatte i Tanums Län och Härad
af Östus Län, författad i Rungstams församling den 19^{de} Maj 1826.

Örtnes Namn och beskaffenhet.	Areala innehåll		Taxerings innehåll	
	Org.	Byg.	Org.	Byg. d. C.
1. Öfverflaten Lena, bestående af god hemmyla god blalersbotter	6	3.	9.	2,9,000.
2. D: i Öfver	5 1/2		28.	25,667.
3. Öng, god och lördig utmed backen	5.	1.	8.	1,777.
4. D: Pulten	2.		9.	3,000.
5. Trädet, god hemmyla	5 1/2		22.	20,166.
6. D: i	5.		24.	20,000.
7. Öng, utmed backen	6.		18.	18,000.
8. D: i	5.		10.	8,777.
9. Öng Trädet	2.		7.	1,000.
10. D: i	5 1/2		27.	24,750.
11. Långflaten, god öker på blalersbotter	6	3.	30.	3,300.
12. D: i	5.		9.	7,500.
13. Vänningarne, god Öker	5 1/2	3.	6.	2,9,500.
14. Öng utmed backen	5.		16.	12,500.
15. D: i	4.		28.	18,667.
16. D: i	3 1/2	1.	8.	23,777.
17. Öng, utmed backen	2 1/2		15.	6,250.
18. Öng, god lördig	2 1/2		12.	5,000.
19. D: Öng	3 1/2	1.	1.	19,250.
20. Öng under Vänningarne	4.	2.	27.	1,28,667.
21. Långflaten, hemmyla god blalersbotter	6	4.	10.	4,10,000.
22. D: i	5.	2.	24.	2,9,777.
23. Husmansflaten lördig	5.	1.	18.	1,9,667.
24. D: i	4 1/2		24.	18,000.
25. Nöthögslidarne	3 1/2	1.	14.	26,877.
26. Holmarna	5.		12.	10,000.
27. Öng, utmed backen	2 1/2	1.	24.	27,777.
28. D: i	2.	1.	9.	13,667.
29. Nöthögslidarne	1 1/2		18.	4,500.
30. D: i	1.	1.	12.	7,777.
31. D: i	1/2.		30.	2,500.
32. D: i	1/4.	2.	16.	3,777.
Transport	44.	18	32.	4,707.

24	Nötkogen, dölst beas	Teansport	7/16	144.18.	32.4.	583.
25	Lytkan, jord och grusjord		22	3.24.	-	1,250.
26	"		22	-	12.	5,000.
27	"		2.	-	9.	3,000.
28	Lytkans Offer in landvägen		1 1/2	-	16.	4,000.
29	"		4.	-	13.	9,667.
30	"		3 1/2	-	13.	7,500.
31	"		2.	-	7.	1,000.
32	"		3.	-	9.	4,500.
33	Gamla Tomtpålar, beas beas		1 1/2	-	8.	2,000.
34	Vägar, bäcker och diken inrebetta		1 1/2	-	10.	2,500.
				2.	4.	-

34 34 följande vara: Opusculum med 300 exemplar
 35 35 följande vara: Opusculum med 300 exemplar
 36 36 följande vara: Opusculum med 300 exemplar

Wetterström
 Landtmåttare

Stens Andersson } Goderman
 Hans Jacobsen }
 Johan Olsson }
 Med förstående Taxering förklarar
 sig till följande list värd, som med
 sig underskrifter bestyrkas.
 Anders Svensson } delägare
 Per Andersson }
 Jacob Svensson }

1829
 2625
 3. SCH.

Beskrifning af de till d. 20. Apr. 1827.

Per Hansson
 232

Ref. Ref. Ref.
 Remitterat till hvar landtmåttare
 till Carl Wetterström med
 förordnande att hvar landtmåttare
 skall för sin skifta utlysning i hvar
 ordning som skedd hos hvar
 borgmästare i hvar stad den 3. Apr.

Andersson

Wetterström

25-26

Om hvar landtmåttare i hvar stad förordnande
 med förordnande till hvar landtmåttare
 i hvar stad, som med sig underskrifter
 bestyrkas.

Per Andersson
 Jacob Svensson
 i hvar stad

Wetterström

Vid talans förteut åligger det den
af Neds Rättstängs Delager, som
med i dag afstutade Säktaflet här
härdes en misspråk, att, på jätt 11.8.
af 1807. Eni Kongl: Säktaflets förordning
föret jätt, som Besvär till Kongl:
Majest: Prefalering hafvande i
Götheborg utgifva inom fyrtio fem
dagar härskes.

Neds Rättstäng den 16^{de} Maji 1826.

På Embetes utseende

Carl Wetterström

Att delagerne vid förutgångens stult
emotträt en med denna bekälsdande skrift
och att handskräterien den muntaligen en-
deutrat om skriftens innehåll, bestyrka.

M. N. S. Andersson

Karl Jacobson

Johan Olsson

P

varseelse.

Enkiftes-föräbringen i Vidre Brongstang kom-
mer att föreläggas den Adertonde inflytande Juli
kl: 9, f: m: dervid Delägarna och H: Gudman Skole
med Landhövdingen sammanträda hos Enkiftes-Sök-
warden, för att med vederleknads-medhjelpare öf-
rens komma om hvad som till utskingen hör.

Den 11: Juni 1875.

P. Embekes Wæger

(seal: Netterstrøm)

Tanum k.

Skunjord, Tanum k.
den 12: Juni 1875.