

Ärende <b>Se nedan.</b>		Kommun <b>Tanum</b>	Län <b>Göteborg-Bohus</b>
Registerområde <b>Tanum</b>		Nybildade fastigheter <i>Anrås Stora Norgården 5:12</i>	
Förrättningslantmätare <i>Olof Börn</i> <b>Olof Börn</b>		Registreringsdatum <i>1973-12-21</i>	
Fastighet, område, m m		<input checked="" type="checkbox"/> Uppgift om åtgärd förrättningen avsett har införts i fastighetsregistret <i>Annalies Allou</i> För fastighetsregistermyndigheten e.u.	
Fig	Areal hektar m <sup>2</sup> delareal	+ ändring/ - summa	Ägare, uppgifter till lokal skattemyndighet och andra anmärkningar

**Ärende:**

Avstyckning och fastighetsreglering berörande Anrås Stora Norgården 5:8, samfällid mark för Anrås Stora Norgården 5:8 och Anrås Stora Västergården 6:4, samfällid mark för Anrås Stora Mellangården nr 4, Anrås Stora Norgården nr 5, Anrås Stora Västergården nr 6, Anrås Stora Östergården nr 7 och Anrås nr 9.

\* R:Nr 5:2

**FASTIGHETSÄTTSLIG BESKRIVNING**  
aktbil. BE 1.

**TEKNISK BESKRIVNING**

Koordinatförteckning

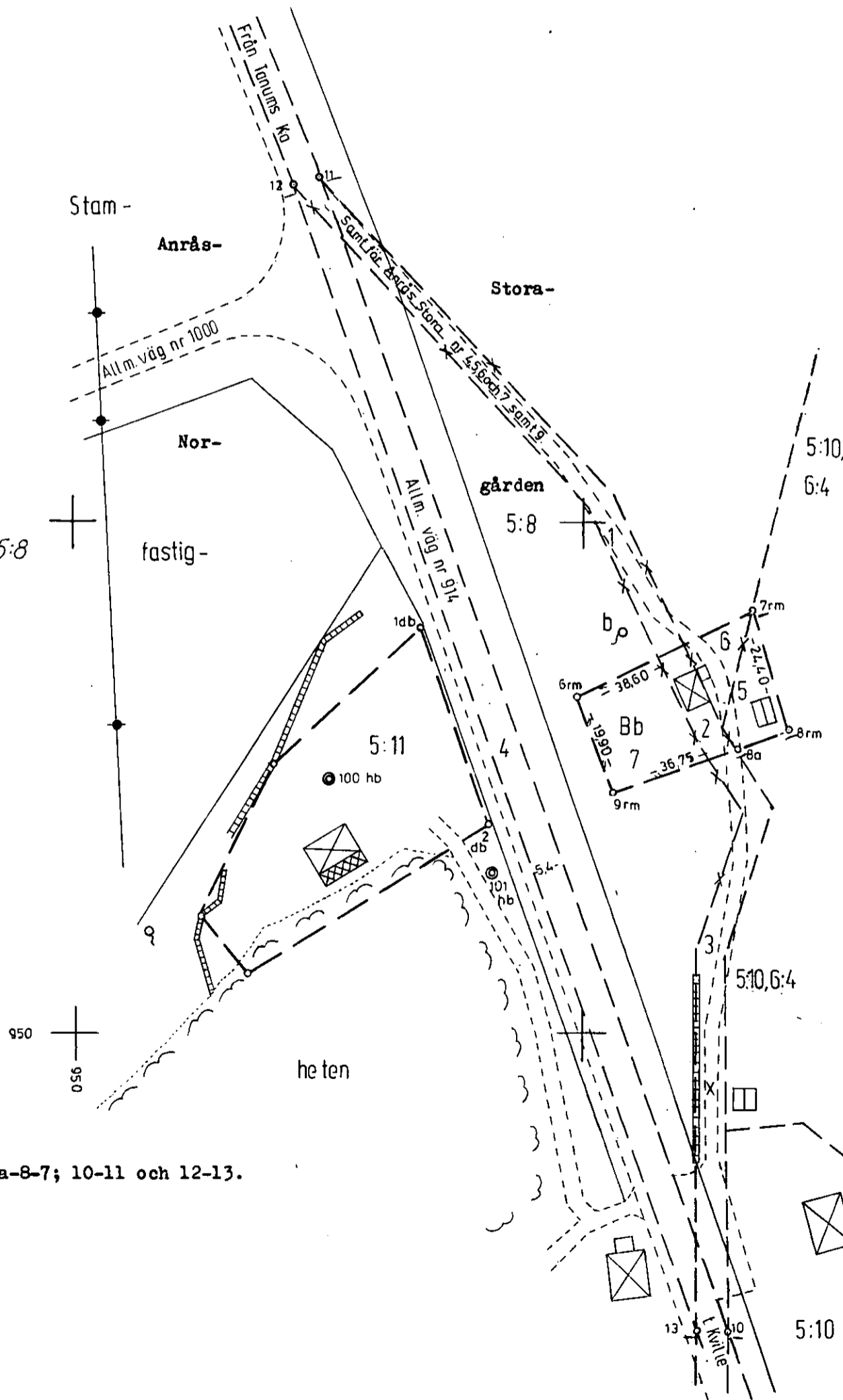
Fristående system

Nr	mark	x	y
1	gdb	1029.39	1017.86
2	gdb	991.05	1031.35
6	rm	1016.13	1048.87
7	rm	1033.09	1083.56
8	rm	1009.69	1090.61
9	rm	997.47	1055.98
100	hb	1000.00	1000.00
101	hb	981.58	1032.03

Fig 4 till Anrås 5:1

Fig 1 och 3 till Anrås Stora Norgården 5:8

Lotten Bb = R:Nr 5:12



Vid fastighetsregleringen nytillkomna gränser: 8a-8-7; 10-11 och 12-13.  
Vid avstyckningen nytillkomna gränser: 8a-9-6-7.

För det tekniska innehållet svarar

Skala | Reg karta, lägesangivning

Framställd genom


1:1000 75NO

Mätning | Beräkning | Kartering | Ritn redigering

NYMÄTNING

*Sven Hoflund*

STA Data STA



**Akt nr:**

**14 - TAN - 2732**

\*AU\$14-TAN-2732\*

FASTIGHETSBLDNINGSMYNDIGHETEN

Strömstads lantmäteridistrikt

HANDLINGAR

Upprättade år	Dnr
1973	213/71
Ärende Avstyckning och fastighetsreglering berörande Anrås Stora Norgården 5:8, gemensam mark för Anrås Stora Norgården 5:10 och Anrås Stora Västergården 6:4, jämte samfällad mark för Anrås Stora Mellangården nr 4, Anrås Stora Norgården nr 5, Anrås Stora Västergården nr 6, Anrås Stora Östergården nr 7 och Anrås 9:1	
Registerområde Tanum	
Kommun	Län
Tanum	Göteborgs och Bohus

Till akten hör

- ..... 1 ..... band
- ..... 35 ..... numrerade sidor
- ..... 1 ..... inneliggande karta
- ..... annan karta

Lantmäteriet BI 0280 11. 1972. 50 000. SRA Sthlm 26429

*Tanum  
2732*

*C 1298/1973*

*PM*

FASTIGHETSBLDNINGSMYNDIGHETEN  
Strömstads lantmäteridistrikt

BESKRIVNING

Datum  
1973-10-15

Sida

Aktbilaga

1  
Dnr  
04:213/71

BE

Ärendet  Se nedan	Kommun <b>Tanum</b>	Län <b>Göteborgs och Bohus</b>
	Registreringsdatum <i>1973-12-21 v</i>	
Registerområde <b>Tanum</b>	<input checked="" type="checkbox"/> Uppgift om åtgärd för- rättningen avsett har in- förts i fastighetsregistret	

*Amelias Allen*  
För fastighetsregistermyndigheten *B.U.*

Fastighet, område m m 1	Fig 2	Areal hektar, m <sup>2</sup>			Ägare, uppgifter till lokal skattemyndighet och andra anmärkningar 5
		avstår 3a	erhåller 3b	± ändring/ 4 summa	

Avstyckning och fastighetsreglering berörande Anrås Stora Norgården 5:8, samf. mark för Anrås Stora Norgården 5:10 och Anrås Stora Västergården 6:4 jämte samf. mark för Anrås Stora Mellangården nr 4, Anrås Stora Norgården nr 5, Anrås Stora Västergården nr 6, Anrås Stora Östergården nr 7 och Anrås 9:1.

**FASTIGHETSREGLERINGEN**  
Anrås Stora Norgården 5:8

	<u>1</u>		595		Henry och Gull-Britt Andersson
	<u>2</u>		121		
	<u>3</u>		580		
	<u>4</u>	1215			
	<u>5</u>		172		

		1215	1468	+253	
--	--	------	------	------	--

x) Anrås Stora Norgården 5:10 och Anrås Stora Västergården 6:4 R: Nr Anrås 5:2

	5	172		-172	Anm. v.g.v. Henry och Gull-Britt Andersson, Otto, Elsa och Erland Hansson
--	---	-----	--	------	---

Samf. mark för Anrås nr 4, 5, 6, 7 och 9:1

R: Nr Anrås 5:1

	1	595			Samf. väg tillkommen vid en- skifte fastst. 1823-05-16 Arkivakt Tanum 89
	2	121			
	3	580			
	4		1215		
		1296	1215	- 81	

--	--	--	--	--	--

**AVSTYCKNING FRÅN**  
Anrås Stora Norgården 5:8

Lotten Bb-R: Nr Anrås Stora Norgården 5:12

	2		121		Evelina Andersson Ödsmål 450 71 Fjällbacka 00-2-13
	5		172		
	6		133		
	7		399		
			832	832	

--	--	--	--	--	--

**NYBILDNING AV SERVITUT**

Med lotten Bb (härskande) följer rätt att på stamfastigheten Anrås Stora Norgården 5:8 (tjänande):

1. använda och underhålla vägen x för utfart
2. taga vatten ur brunnen b
3. anlägga, använda och underhålla ledningar för vatten och avlopp.

4  
x) Anm.

Samf. (oskiftad) mark tillkommen vid hemmansklyvning 1875-04-22. (arkivakt Tanum 531) - med stöd av enl. jordregister 1842-07-02 f. hemmansklyvning varvid marken registrerats som tillhörig f.d. Anrås Stora Norgården 5:7-, (arkivakt Tanum 527) jfr. ägareutredning vid förrättningen och aktbil C. 1053.

Fastighet, område m m 1	Fig 2	Areal hektar, m <sup>2</sup>			Ägare, uppgifter till lokal skattemyndighet och andra anmärkningar 5
		avstår 3a	erhåller 3b	± ändring/ 4 summa	
<p><u>Ersättning:</u> Se ersättningsbeslut, aktbil PR 2.</p> <p>I tjänsten</p> <p><i>Olof Bern</i></p> <p>Olof Bern förrättningslantmätare</p>					

1973-10-15

213/71

Stora Anrås lantmätarkontoret

Ärenden	Avstyckning och fastighetsreglering berörande Anrås Stora Norgården 5:8, gemensam mark för Anrås Stora Norgården 5:10 och Anrås Stora Västergården 6:4, jämte samfälld mark för Anrås Stora Mellangården nr 4, Anrås Stora Norgården nr 5, Anrås Stora Västergården nr 6, Anrås Stora Östergården nr 7 och Anrås 9:1 i		
	Registerområde Tanum	Kommun Tanum	Län Göteborgs och Bohus
Förrättningslantmätare	Namn Olof Bern	Handläggningsställe Norgården	
Protokollförare	Namn Densamme	Handläggning <input type="checkbox"/> Utan sammanträde	<input checked="" type="checkbox"/> Med sammanträde
Sakägare m m	Namn m m Se särskild förteckning, aktbil E.	Närvarande Do	
Yrkande	Se ansökningsen, aktbil A och BE.		
Fastighetsbildningsbeslut	<p>Skäl:</p> <p>Avstyckningens ändamål: permanent bostadsändamål, Styckningslotten är lämplig för sitt ändamål.</p> <p>Fastighetsbildningen strider inte mot bestämmelserna i 3 kap 3 § fastighetsbildningslagen (FBL).</p> <p>Tomtplatsen genomkorsas av samfälld väg, f.d. landsväg. Behov av vägen som samfälld finns ej längre.</p> <p>Den samfällda vägen har tillkommit vid enskifte fastställt 1823-05-16 (arkivakt Tanum 89), Vägen är samfälld för 4:6, 4:8, 4:10-4:13, 5:6, 5:8, 5:10, 6:3-6:4, 7:2 och 7:5, samt 9:1.</p> <p>Vägen hävdas i mycket god överensstämmelse med förefintliga äldre kartor.</p> <p>Fastighetsbestämning anses härför ej erforderlig, enär flertalet gränssträckningar försvinner genom fastighetsregleringen nedan.</p> <p>Överenskommelse träffades vad avser ägofigur nr 5 enligt 5 kap 18 § första stycket FBL, aktbil C.</p> <p>Fastighetsregleringen innebär endast sådan storleksförändring som är tillåten enligt 5 kap 8 § FBL.</p> <p>Den yrkade regleringen och överföringen från samfälld mark kan ske enligt 5 kap 4 och 8 §§.</p> <p>Grundhandling, aktbilaga B och D.</p> <p>Beslut:</p> <p>Fastighetsbildningen skall ske enligt karta och beskrivning, aktbil KA och BE.</p> <p>Styckningslotten skall inte besvärans av fordran som avses i 10 kap 9 § första stycket FBL.</p>		

Tillträde

Tillträde skall ske så snart fastighetsbildningsbeslutet vunnit laga kraft.

Ersättningsbeslut

Skäl:

Överenskommelse enligt 5 kap 18 § första stycket FBL, aktbil C.

Fastighets andel i överförd mark har endast obetydligt värde. Något yrkande på ersättning har ej framställts. Enligt 6 kap 6 § FBL skall därför någon ersättning ej utgå.

Beslut:

Ägaren till Anrås Stora Norgården 5:8, Henry och Gull-Britt Andersson, skall direkt till ägaren av Anrås Stora Västergården 6:4, Otto, Elsa och Erland Hansson, erlægga kronor 86:-. Ersättningen är betald och kvitterad. Någon ersättning skall härutöver ej utgå.

Fördelning av förrättningskostnader

Evelina Andersson, Ödsmål, 450 71 Fjällbacka.

Aktmottagare

Densamme.


Förrättnings fortsättande

Förrättningen skulle avslutas -sedan handlingar kompletterats och färdigställts- utan sammanträde på förrättningsmannens tjänsterum i Strömstad 1973-11-05.

Vid protokollet

  
.....

Protokollet uppsatt 1973-10-15

  
.....


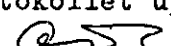
förrättningslantmätare



Srönsteds lantmäteridistrikt

1973-11-05

213/71

Ärenden	Avstyckning och fastighetsreglering berörande Anrås Stora Norgården 5:8, gemensam mark för Anrås Stora Norgården 5:10 och Anrås Stora Västergården 6:4, jämte samfälld mark för Anrås Stora Mellangården nr 4, Anrås Stora Norgården nr 5, Anrås Stora Västergården nr 6, Anrås Stora Östergården nr 7 och Anrås 9:1 i		
	Registerområde Tanum	Kommun Tanum	Län Göteborgs och Bohus
Förrättningslantmätare	Namn Olof Bern		Handläggningsställe FBM:s kontor
Protokollförelse	Namn Densamme		Handläggning <input checked="" type="checkbox"/> Utan sammanträde <input type="checkbox"/> Med sammanträde
Sakägare m m	Namn m m Se särskild förteckning, aktbil E.		Närvarande Ingen.
Yrkande	Se ansökningen, aktbil A.		
Fastighetsbildningsbeslut	Skäl: Se PR 1.  Beslut: Se PR 1.		
Tillträde	Se PR 1.		
Ersättningsbeslut	Se PR 1.		
Fördelning av förrättningskostnader	Se PR 1.		
Aktmottagare	Se PR 1.		
Avslutningsbeslut och besvärshänvisning	Förrättningen avslutas. Den som vill besvara sig får anföra besvär hos Tingsrätten i Göteborg; Fack, 401 10 Göteborg 1 inom fyra veckor från denna dag eller senast 1973-12-03. Om besvär anförs skall vid besvärslagan fogas två avskrifter av denna och av handlingar som eventuellt hör till inlagen.  Vid protokollet  .....  Protokollet uppsatt 1973-11-05  ..... förrättningslantmätare		

Blanketten bör ifyllas så fullständigt som möjligt.  
 Detta underlättar handläggningen. Markera  
 med x i tillämpliga rutor. Var god skriv tydligt.

## ANSÖKAN om fastighetsbildning m m

Datum

4/11-1971.

Sändes till

Lantmäterikenteret  
Strömstad.

Myndighetens stämpel (ankomstdag och diarienummer)

Distriktslantmätaren I  
 Strömstads distrikt (05)  
 Inkom den 5.11.1971  
 Dnr 213/71

Ansökan avser<sup>1</sup>

<input checked="" type="checkbox"/> avstyckning från	<input type="checkbox"/> annan åtgärd nämligen
Fastigheten Anrås St. Nordgård 5 <sup>8</sup> -5 <sup>10</sup> i Tanums socken	
Stora Norgården /he	
Socken/ <del>socken</del>	Kommun
Tanum	Tanum
Län	
Göteborgs & Bohus	

Uppgifter när ansökan avser avstyckning

Förrättningen avser			
<input checked="" type="checkbox"/> helårsbostad	<input type="checkbox"/> fritidsbostad	<input type="checkbox"/> jord- eller skogsbruksändamål	<input type="checkbox"/> annat ändamål
Överlåtelsehandling rörande område som skall avstyckas är		Området är	Datum för byggnadslov om sådant är beviljat
<input type="checkbox"/> ej upprättad	<input checked="" type="checkbox"/> upprättad (se fotnot 2)	<input checked="" type="checkbox"/> bebyggt	

Berörda sakägare<sup>2</sup>

Namn (sökande), yrke/titel	Agare till
Andersson Hildur Evelina Fru	Köpare
Adress (även postnummer)	Telefon (även riktnummer)
Ödsmål, 450 71 Fjällbacka	0525/31106
Namn, yrke/titel	Agare till
Adress (även postnummer)	Telefon (även riktnummer)
Namn, yrke/titel	Agare till
Andersson Karl Henry Lantbrukare	Anrås St. Nordgård 5 <sup>8</sup> -5 <sup>10</sup>
Adress (även postnummer)	Telefon (även riktnummer)
Nordgård, 450 80 Tanumshede	0525/12096
Namn, yrke/titel	Agare till
<del>XXXXXXXXXX</del> Andersson Elin Gull-Britt Fru	Anrås St. Nordgård 5 <sup>8</sup> -5 <sup>10</sup>
Adress (även postnummer)	Telefon (även riktnummer)
Nordgård, 450 80 Tanumshede.	0525/12096

Sökandens namnunderskrift<sup>4</sup>

Evelina Andersson

<sup>1</sup> En enkel kartsnitt bör fogas till ansökningsen, t ex i blyerts på genomskinnligt papper från tillgänglig karta (förrättningskarta, ekonomisk karta, byggnadslovs-karta e d). Ange om möjligt angränsande fastigheter (eller dessas ägare), vägar, väderstreck o d. Om statligt bostadslån skall utnyttjas eller om förvärvstillstånd eller dispens från byggnadsförbud behövs, bör antecknas om sådant sökts (kopia av eventuellt beslut i sådant ärende bifogas).

<sup>2</sup> Om överlåtelsehandling är upprättad skall bestyrkt avskrift av denna insändas (helst i två maskinskrivna exemplar). För att överlåtelse av område av fastighet genom köp, byte eller gåva skall vara giltig fordras att avstyckning sökts senast sex månader efter den dag då överlåtelsehandlingen upprättades.

<sup>3</sup> Vid avstyckning anges både säljare och köpare. Om överlåtelsehandling inte har upprättats men viss köpare till avstyckningsområdet ändå finns anges denne här. Om utrymmet inte är tillräckligt kan också blankettens baksida användas.

<sup>4</sup> Har fastighet flera delägare undertecknas ansökan av samtliga. Avstyckning får sökas av förvärvaren av område om överlåtelsehandling finns upprättad. Ansökan får göras genom ombud, som skall bifoga fullmakt. Företrädare för bolag, förening e d skall bifoga registreringsbevis eller protokollsutdrag.

## Avskrift

Distriktslantmätaren I  
Strömstads distrikt (05)

Inkom den 4.11.1971

Nu Dnr 213/71

Köpebrev.

Undertecknade Fru Elin Gull-Britt Andersson och Karl Henry Andersson försäljer härmed till Fru Hildur Evelina Andersson ett tomt-  
område, beläget på fastigheten Anrås St. Nerdgård 5<sup>8</sup>-5<sup>10</sup> i Tanums socken.

Köpesumman skall vara Etthundra (100:--)-kronor för tomtens  
som beräknas till ca. 1000 kv<sup>2</sup>.

Rätt till vatten i befintlig vattentäckt och utfartsväg  
ingår i köpet.

Köparen skall hålla laggiltigt stängsel omkring det försälda  
området.

Avstyckningskostnader och lagfartskostnader betalas av köparen,  
säljare tillhandahåller åtkomsthändingar.

Härav är två lika lydande exemplar upprättade varav säljare  
och köpare tagit var sitt.

St. Anrås den 4/11-1971.

Henry Andersson Gull-Britt Andersson

säljare

Evelina Andersson

köpare

evanstående namnteckningar bevitnas

Karl O. Andersson

Lera Andersson

Bestyrkes å tjänstens vägnar

Olof Bengtsson

Ärende	Fastighetsreglering berörande <b>Anrås Stora Norgården 5:8, samf. mark föt Anrås Stora Norgården 5:8 och Anrås Stora Västergården 6:4 och samfällid mark för Anrås Stora Mellangården nr 4 m.fl.</b> Kommun Tanum Län Göteborgs och Bohus län	
Ansökan	<input type="checkbox"/> Ansökningen kompletteras att avse också ovanstående åtgärd <input checked="" type="checkbox"/> Vi ansluter oss till ansökningen i ovanstående ärende	
Överenskommelse om fastighetsreglering	<p><b>Undertecknade överenskommer härigenom följande:</b></p> <p>1. Ägofigur nr 5 om 172 m<sup>2</sup> skall genom fastighetsreglering överföras från samfällid mark till Anrås Stora Norgården 5:10 och Anrås Stora Västergården 6:4.</p> <p>2. Ersättning för överförd mark d.v.s. för andel belöpande på A. St. V. 6:4 ( 1/2 andel ) skall utgå efter 1:- kr/m<sup>2</sup>. Sålunda beräknad likvid utgörande kronor 86:- är till fullo betald och kvitteras härmed.</p> <p>3. Samtliga kostnader för marköverföringen skall betalas av Evelina Andersson.</p> <p>4. Tillträde av ägolotten skall ske när förrättningen vinner laga kraft.</p>	
Medgivande till större ändring av graderingsvärde	Genom fastighetsregleringen minskas graderingsvärdet väsentligt för	Ägare av fastigheten(erna)  (Maken skall godkänna minskningen, se nedan)
	Fastighetsregleringen innebär större ökning än som är tillåten enligt 5 kap 8 § fastighetsbildningslagen av graderingsvärdet för	
Överenskommelse om fördelning av förrättningskostnader m m	Förrättningskostnaderna för denna fastighetsreglering skall betalas av <b>Se mom. 3. ovan.</b> Akimottagare <b>Evelina Andersson</b>	

Sakägarnas egenhändiga underskrifter

*Oluf Hansson Henning Andersson*  
*Evelina Andersson Gull-Britt Andersson*

Makes godkännande

Medgiven minskning godkännes

Bevitning av makes namnteckning

*Oluf Hansson*

Lantmäteriet Bl Ö 76 8.1.1972

Avskrift:

1973-10-15

K Ö P E B R E V .

Huvudavtal

Köpebrev av den 4/11 1971.

K ö p ä r e

Hildur Evelina Andersson (97-05-05 -484 ) Ödsmål, 450 71  
FJÄLLBACKA.

S ä l j a r e

Elin Gull-Britt Andersson och Karl Henry Andersson Stora  
Anrås Norgård , 450 80 TANUMSHEDE.

Överlåten egendom

Ett på marken utvisat tomtområde om 832 m<sup>2</sup>, som denna dag  
under litt. Bb avstyckats från Anrås Stora Norgården 5:8 i  
Tanums socken och kommun . (Tomten är således ej belägen på  
A. St. N. 5:10).

Överlåtelsevillkor

- 1/ Köpesumman skall oförändrat utgöra Etthundra (100:-) kr  
och kvitteras härmed.
- 2/ Med lotten litt. Bb (härskande) följer rätt att på stam-  
fastigheten Anrås Stora Norgården 5:8 (tjänande ):  
1. använda och underhålla vägen litt. x för utfart  
2. taga vatten ur brunnen litt. b  
3. anlägga, använda och underhålla ledningar för vatten  
och avlopp.
- 3/ Köparen åtager sig jämväl alla kostnader för erforderlig  
fastighetsreglering 7-flyttning av samfällid väg - som  
bl.a. genomkorsar tomtplatsen.

Underskrifter

Stora Anrås, dag som ovan:

Henry Andersson .....

Gull- Britt Andersson .....


Evelina Andersson .....

Egenhändiga namnunderskrifterna bevittna:

Otto Hansson .....

Gösta Johansson .....

Rätt avskrivet betygar i tjänsten:

  
Distriktslantmätare.

Dnr 213/71

Sammanträdesdatum 1 1973-10-15

3

2

4

Sakägare m m	Nr	Sammanträde enligt ovan		Akt- bilaga
		nr	anteckning om närvaro m m	
För fastighet (område) Anrås St. Mellang. 4:6 och 4:8  Sven Ahl St. Anrås Mellangård 450 80 Tanumshede	1	1	n	
För fastighet (område) 4:10-4:13  Märta Lundin St. Anrås Mellangård 450 80 Tanumshede	2	1	—	
För fastighet (område) Anrås St. Norgården 5:6  Gösta Johansson St. Anrås Norgård 450 80 Tanumshede	3	1	n	
För fastighet (område) 5:8 o 5:10  Henry Andersson o.h.h. Gull-Britt St. Anrås Norgård 450 80 Tanumshede	4	1	n + n	
För fastighet (område) Anrås St. Västerg. 6:3  Bengt Isak Johansson St. Anrås Västerg. 450 80 Tanumshede	5	1	n	
För fastighet (område) Anrås St. Västerg. 6:4  Otto Hansson, Elsa Hansson, Erland Hansson St. Anrås Västerg. 450 80 Tanumshede	6	1	n, n/42 + n/42 usp	

Dnr 213/71

Sammanträdesdatum 1 1973-10-15

3

2

4

Sakägare m m	Nr	Sammanträde en ligt ovan		Aktbilaga
		nr	anteckning om närvaro m m	
<p>För fastighet (område) Anrås St. Österg. 7:2 7:5</p> <p>Leif Larsson St. Anrås Österg. 450 80 Tanumshede</p>	7	1	<i>m</i>	
<p>För fastighet (område) Lotten Bb</p> <p>Eveline Andersson Fjällbacka 221 450 71 Fjällbacka</p>	8	1	<i>m</i>	
<p>För fastighet (område) Anrås 9:1</p> <p>Gunnar Karlsson Anrås 450 80 Tanumshede</p>	9	1	<i>m</i>	
<p>För fastighet (område) underrättelse</p> <p>Byggnadsnämnden i Tanums kommun Kommunalkontoret 450 80 Tanumshede</p>		1	<i>-</i>	
<p>För fastighet (område)</p>		1		
<p>För fastighet (område)</p>		1		

Lantmäteriet BI 0240 a. 12. 1972. 80 000. SRA Sthlm 27175

Handling som delges<sup>1</sup>Handling som delges<sup>1</sup>ansökan om  
ärendet Kallelse till  
sammanträde 1973-10-15

Delg nr

1-6 (9)

Exp datum<sup>1</sup>73-09-27 *SA*

Delg nr

Exp datum<sup>1</sup>

Den som avses med delgivning (sakägare m m)	Delg nr	Annat delg sätt och expdatum	Delg bevis ink	Medd enl 12 el 13 § DL (datum)	Anm
För fastighet (område) Anrås St. Mellang. 4:6 och 4:8  Sven Ahl St. Anrås Mellangård 450 80 Tanumshede	1		1/10		
För fastighet (område) 4:10-4:13  Märta Lundin St. Anrås Mellangård 450 80 Tanumshede	2		2/10		
För fastighet (område) Anrås St. Norgården 5:6  Gösta Johansson St. Anrås Norgård 450 80 Tanumshede	3		3/10		
För fastighet (område) 5:8 o 5:10  Henry Andersson o.h.h. Gull-Britt St. Anrås Norgård 450 80 Tanumshede	4		1/10		
För fastighet (område) Anrås St. Västerg. 6:3  Bengt Isak Johansson St. Anrås Västerg. 450 80 Tanumshede	5		1/10		
För fastighet (område) Anrås St. Västerg. 6:4  Otto Hansson, Elsa Hansson, Erland Hansson St. Anrås Västerg. 450 80 Tanumshede	6		2/10		

<sup>1</sup> Ordinär delgivning om annat delgivningsätt ej anges



Handling som delges<sup>1</sup>  Kallelse till sammanträde 1973-10-15 Delg nr 7-9 (9) Exp datum<sup>1</sup> 73-09-27 Sv

Handling som delges<sup>1</sup> ansökan om ärendet  Delg nr Exp datum<sup>1</sup>

Den som avses med delgivning (sakägare m m)	Delg nr	Annat delg sätt och expdatum	Delg bevis ink	Medd enl 12 el 13 § DL (datum)	Anm
För fastighet (område) Anrås St. Österg. 7:2 7:5 Leif Larsson St. Anrås Österg. 450 80 Tanumshede	7		1/10		
För fastighet (område) Lotten Bb Eveline Andersson Fjällbacka 221 450 71 Fjällbacka	8		1/10		
För fastighet (område) Anrås 9:1 Gunnar Karlsson Anrås 450 80 Tanumshede	9		1/10		
För fastighet (område) underrättelse Byggnadsnämnden i Tanums kommun Kommunalkontoret 450 80 Tanumshede			—		
För fastighet (område)					
För fastighet (område)					

Lantmäteriet Bl 0240 b. 12. 1972. 60 000. SRA Sthlm 27176

<sup>1</sup> Ordinär delgivning om annat delgivningssätt ej anges

Datum

Enhet och dnr

1973-09-27

04 213/71

Strömstads lantmäteridistrikt  
S. Hornagatan 2  
Box 15  
452 01 STRÖMSTAD 1  
Telefon 0526-11159

Förrättningslantmätare  
Olof Bern

ANRÅS ST. VÄSTERG. 6:4  
Otto Hansson, Elsa Hansson,  
Erland Hansson  
St. Anrås Västerg.  
450 80 Tanumshede

6

Förrättning Avstyckning och fastighetsreglering berörande Anrås Stora Norgården 5:8, gemensam mark för Anrås Stora Norgården 5:10 och Anrås Stora Västergården 6:4, jämte samfällid mark för Anrås Stora Mellangården nr 4, Anrås Stora Norgården nr 5, Anrås Stora Västergården nr 6, Anrås Stora Östergården nr 7 och Anrås 9:1 i Tanum socken och kommun av Göteborgs och Bohus län.

Sammanträde hålls

datum

tid

plats

15/10-73

9.30

Henry Andersson, Anrås Norgården,  
450 80 Tanumshede

Vid sammanträdet kommer att behandlas bl a : förutom avstyckning från Anrås Stora Norgården 5:8 flyttning av samfällid väg.

Överföres mark från samfällighet, skall ersättning i pengar eller annat vederlag som regel utgå för marken endast om yrkande framställes under förrättningen. Sådant yrkande bör framställas skriftligen eller muntligen till fastighetsbildningsmyndigheten före eller under sammanträdet.

Som sakägare kallas Ni till sammanträdet.

Om Ni vid förrättningen företräds av ombud skall ombudet ha skriftlig fullmakt (se nedan eller bifogad blankett). Företrädare för bolag, förening e d skall ha registreringsbevis eller protokollsutdrag.

Uteblir sökanden från det första förrättningsammanträde till vilket han kallas, skall ansökningsen anses återkallad, om inte sökanden anmält laga förfall eller det är uppenbart att han vidhåller ansökningsen (4 kap 32 § fastighetsbildningslagen).

Enligt uppdrag

*Oluf Bern*

FULLMAKT (får inte avskiljas från kallelsen)

Fullmakt för (namn på ombudet)

*Otto Andersson*

att vara ombud vid förrättningen<sup>1</sup>. Ombudet har rätt att sätta annan i sitt ställe:  
(Stryk det som inte gäller).

Ort och datum

*St. Anrås 15/10 1973*

Namnteckning av den(de) som fått fullmakt

*Erland Hansson*

*Elsa Hansson*

Namnteckningen(arna) behöver inte bevittnas

<sup>1</sup>) Avser även rätt att underteckna överenskommelser o d

0 0 0

Dnr 213/71

LANTMÄTERIET

Datum för lagfartsuppgift 1973-07-10 Sign. SGT Datum för ant. enl fastighetslängd 1973-07-10 Sign. SGT

ÄGAREFÖRTECKNING

Lagfart / Inteckning	Ägare / Innehavare	Lagfart / Inteckning		Adress	ANM
		Dat	Nr		
Aslighet Amias St Mellanväg 4:6 och 4:8	Swen Ahl	1955-04-06	131	St. Amias Mellanväg 45080 Tammskede	
4:10-4:13	"Karta Kundin"	1961-04-12	197	-- 11 --	
A. St. Norg 5:6	Gösta Johansson	1973-04-11	440	St. Amias Norgväg 45080 Tammskede	
5:8 och 5:10	Leony Anderson	De inkriv.	Nr uppg.	-- 11 --	
A. St. Västug 6:3	O. h. h. Gull - Rikt A	1949-11-23	470	St. Amias Västug 45080 Tammskede	
6:4	Bengt Erik Johansson Otto Ramon Elsa -- -- Erlend -- --	De inkriv.	Nr uppg.	-- 11 --	
A. St. Östug 7:2 och 7:5	Leif Larsson	1959-01-08	186	St. Amias Östug 45080 Tammskede	
Loffen Bb	Eveline Anderson			Fjällbräcka 221. 45071 Fjällbräcka Amias	
Amias 9:1	Gunnar Karlsson			45080 Tammskede	

Åtgärdstyper		Berörda fastigheter		Registerområde	
Avst, frgl		Anrås Stora Worgården 5:8 m fl		Tanum	
Kommunkod (4)   Kommunnamn (20)			Sökande		
1435 Tanum			Evelina Andersson		
Åtgärdstyper, kod		Ink datum (6)	Ödsmål		
11, 18		71-11-05	450 71 Fjällbacka		
<input type="checkbox"/> Flera sökande					
Aktbilaga	Datum	Vidtagen åtgärd eller inkommen handling <sup>1</sup>		Anmärkningar	
KA		Förrättningskarta		Antal blad	
		<input checked="" type="checkbox"/> Upprättad		.....	
		<input type="checkbox"/> Inte upprättad			
BE		Beskrivning			
		<input checked="" type="checkbox"/> Fastighetsrättslig beskrivning i särskild aktbilaga (BE)			
		<input type="checkbox"/> Fastighetsrättslig beskrivning på förrättningskartan (KA)			
		<input type="checkbox"/> Teknisk beskrivning i särskild aktbilaga (BE)			
		<input checked="" type="checkbox"/> Teknisk beskrivning på förrättningskartan (KA)			
A	71-11-05	Ansökan			
B	-"-	Köpebrev			
	73-04-16	Köpare och säljare jämte Otto Hansson			
		(delägare i 6:4) närvarande vid tomtutstakningen. Ingen erinran mot företagen tomtutformning. Otto Hansson yrkar ersättning med 1:- kr per m <sup>2</sup> på den del av gemensamma marken som be-			
		löper på 6:4. <i>SLA</i>			
	73-07-10	Inskrivningsuppgifter			
1	-"-	Ägareförteckning, =delgivningsförteckning			
C	73-10-15	Överenskommelse			
B	73-10-15	Köpebrev			
E	73-10-15	Sakägareförteckning			
2	73-10-15	Fullmakt från Erland och Elsa Hansson			
3	73-10-15	Ägareförteckning			
PR1	73-10-15	Protokoll			

<sup>1</sup> Protokoll biläggs som aktbilagor PR 1, PR 2 osv i kronologisk ordning

Aktbilaga	Datum	Vidtagen åtgärd eller inkommen handling	Anmärkingar
PR 2	73-11-05	Protokoll, avsl.	

Forts på tillägsblad

Underrättelse till byggnadsnämnden (BN)

<input type="checkbox"/> BN underrättad om förrättningen	_____ Datum, sign	<input type="checkbox"/> Samråd med BN	_____ Datum, sign
<input checked="" type="checkbox"/> BN underrättad om sammanträdet den 15/10-73	73-09-27 JH	<input type="checkbox"/> Med BN:s företrädare	_____
<input checked="" type="checkbox"/> BN underrättad om sammanträdet den 73-11-05	73-11-02 JH	Titel, namn: _____	
avsl.		Resultat av samrådet med BN	
		<input type="checkbox"/> Ingen erinran	<input checked="" type="checkbox"/> Yttrande inhämtas
		<input type="checkbox"/> Uttalande se aktbil	<input type="checkbox"/> BN:s synpunkter se nedan

Anteckningar om samråd (också datum och sign)

\_\_\_\_\_

\_\_\_\_\_

\_\_\_\_\_

\_\_\_\_\_

\_\_\_\_\_

\_\_\_\_\_

\_\_\_\_\_

Expeditioner från FBM	Exp datum, sign	Expeditioner från FBM	Exp datum, sign
<input checked="" type="checkbox"/> Akt till ÖLM inom 1 v.....	1973-11-07 JH	<input type="checkbox"/> Underrättelse till IM om likvid m m (27 § FBLK)	_____
<input type="checkbox"/> Akt till FRM efter 4 v .....		<input type="checkbox"/> _____	_____
<input type="checkbox"/> Aktkopia till FRM f v b .....		<input type="checkbox"/> _____	_____
<input type="checkbox"/> Aktkopia till sakägaren .....		Vid sammanläggning	
<input type="checkbox"/> _____		<input type="checkbox"/> Underrättelse till IM om ansökan ....	_____
<input type="checkbox"/> Tillståndsbeslut till ÖLM.....		<input type="checkbox"/> Begäran till IM om yttrande.....	_____
<input type="checkbox"/> Begäran om reg till FRM .....		Bifogade handlingar:	
<input type="checkbox"/> Akten bifogas		<input type="checkbox"/> Underrättelse till IM om f-beslut. ....	_____
<input type="checkbox"/> Akten bifogas ej		<input type="checkbox"/> _____	_____
<input type="checkbox"/> _____			_____