



# **Gävleborg**

# **Nordanstig**

**Akt nr:**

**21 - 81 / 719**

F 156/86

---

FASTIGHETSBLDNINGSMYNDIGHETEN  
Specialenhet nr 1 i Gävleborgs län

HANDLINGAR

Upprättade år; 1981      Dnr; X5 13805

Ärende;  
Ledningsförrättning för upplåtande av  
ledningsrätt för vissa Bålforsens Kraft  
AB:s befintliga kraftledningar, nämligen  
dels 130 kV-ledning från Årskogen till  
gränsen mot Hudiksvalls kommun, dels  
40 kV-ledning från Rogsta 3:11 till  
Backen 5:1 och dels 10 kV-distributions-  
ledningar i anslutning till de nämnda  
130- och 40 kV-ledningarna och fastig-  
hetsreglering

Registerområde; Gnarp, Jättendal, Harmånger  
Kommun; Nordanstig      Län; Gävleborg

---

198-1-7-19

FASTIGHETSBLDNINGSMYNDIGHETEN

HANDLINGAR

Specialenhet nr 1 i Gävleborgs län

Upprättade år	Dnr
1981	X5 13805
Ärende	
Ledningsförrättning för upplåtande av ledningsrätt för vissa Bålforsens Kraft AB:s befintliga kraftledningar, nämligen dels 130 kV-ledning från Årskogen till gränsen mot Hudiksvalls kommun, dels 40 kV-ledning från Rogsta 3:11 till Backen 5:1 och dels 10 kV-distributionsledningar i anslutning till de nämnda 130- och 40 kV-ledningarna	
Registerområde och fastighetsreglering	
Gnarp, Jättendal, Harmånger	
Kommun	Län
Nordanstig	Gävleborg

06-17.  
D - 81 - 842

Överinsatsermyndigheten  
i Gävleborgs län  
Ink. 08. 13.  
ÖM 131/81

Till akten hör

- 1 band D - 84 - 415
- 305 numrerade sidor
- inneliggande karta
- annan karta

1981:719



Kop till FBTKS,  
KS 84-03-23/

Dom nr 123

GÄVLE TINGSRÄTT  
InR 84-02-13  
AKR F 137/81  
Aktbil 63

Gävle tingsrätt  
Fastighetsdomstolen

MÅL F 137/81

Martin Persson m fl ./. BÅKAB

Besvär över ledningsförrättning avseende kraftledningar i Nordanstigs kommun

Sedan förlikning träffats mellan parterna återkallar samtliga av mig företrädde sakägare sin talan med begäran att målet avskrivs. Förlikningen innefattar även gottgörelse för rättegångskostnader.

Falun den 8 februari 1984

*Nils Larsson*  
Nils Larsson

GÄVLE TINGSRÄTT  
Fastighetsdomstolen  
Bevis 1984.03.22  
 Beslutet  Domen  
 Utslaget  Förrättningen  
har vunnit laga kraft.  
I tjänsten

*Margareta Wallböck*

Bålforsens Kraftaktiebolag (BÅKAB) medger att målet avskrivs och vitsordar att något kvarstående yrkande ej finnes.

Sundsvall 1984-02-10

*J. Granlund*  
J. Granlund

BESLUT 1984-02-22

Målet avskrivs från vidare handläggning.

FULLFÖLJD SHÄNVISNING se bilaga nr 1  
Besvär senast 1984-03-21

På fastighetsdomstolens vägnar

*Hilding Fröberg*  
Hilding Fröberg

*ha* ; *Olle*

.....  
bestyrkes:  
*J. Granlund*

5  
FULLFÖLJDHÄNVISNING

Bilaga

nr 1

Vill part överklaga beslutet skall han göra detta skriftligen. Skriften (besvärslagan) skall ha kommit in till tingsrätten inom ~~två~~ veckor från beslutets datum eller

fyra

senast .....1984-03-21.....

Den skall vara ställd till hovrätten för Nedre Norrland.

Fullföljdshänvisning — slutligt beslut

Dv 402 E 1.1983 Nilsons Tr AB Bjärnum

#### Upplýsingar

1 Besvärslagan skall alltså vara riktad till hovrätten men lämnas eller skickas till tingsrätten. Om handlingar sänds till tingsrätten skall portot ha fullt betalats av avsändaren.

2 Har part ej gett in tillräckligt antal avskrifter av inlaga som skall delges motpart, när det behövs, framställer rätten på partens bekostnad de avskrifter som behövs för delgivningen. (När delgivning skall ske behövs normalt en avskrift för varje motpart.)

3 Ytterligare upplýsingar kan erhållas från tingsrätten. Dess adress och telefonnummer anges på första sidan av beslutet.

FASTIGHETSBLDNINGSMYNDIGHETEN

BESKRIVNING

Sida

Aktbilaga

Specialenhet nr 1 i Gävleborgs län

Datum  
1981-05-08

1 (61)  
Dnr  
X5 13805

BE

Arende Ledningsförrättning för upplåtande av ledningsrätt för vissa Bålforsens Kraft AB:s befintliga kraftledningar, nämligen dels 130 kV-ledning från Årskogen till gränsen mot Hudiksvalls kommun, dels 40 kV-ledning från Rogsta 3:1 till Bäckén 5:1 och dels 10 kV-distributionsledningar i anslutning till de nämnda 130- och 40 kV-ledningarna och	Kommun	Län
	Nordanstig	Gävleborg
Registeringsdatum	1985-01-17	
Registerområde	fastighetsreglering	
Gnarp, Harmånger, Jättendal	<input checked="" type="checkbox"/> Uppgift om åtgärd för rättningen avsett har införts i fastighetsregistret <i>Anna Lena Hellström</i> För fastighetsregistermyndigheten	

Fastighet, område m m	Fig	Areal hektar, m <sup>2</sup>		Ägare, uppgifter till lokal skattemyndighet och andra anmärkningar
		delareal	± ändring/summa	
1	2	3	4	5
LEDNINGSRÄTTSÅTGÄRD				
A Berörande 130 kV-kraftledningen från Årskogen till Vattring.				
Härskande fastighet:				
Sköle 2:51 i Tuna registerområde, Västernorrlands län.				Bålforsens Kraft AB
<p>Upplåtelse av ledningsrätt</p> <p>Till förmån för Bålforsens Kraft AB såsom ägare till Sköle 2:51 upplåtes ledningsrätt avseende rätt att för all framtid bibehålla elektrisk starkströmsledning inom nedanstående fastigheter i den befintliga ledningens sträckning. Ledningsrätten avser en 130 kV-ledning (luftledning) på sträckorna 1-2, 2-3, 3-4, 4-4A, 4B-4C och 4C-5 enligt kartsnitt, aktbilaga BE.</p> <p>I ledningsrätten skall dessutom ingå rätt för ledningshavare,</p> <p>att anbringa för ledningen erforderliga stolpar, stag och säkerhetsanordningar,</p> <p>att nu, och framdeles, inom ett 30 meter brett område i skogsmark, röja befintlig vegetation samt inom annat område fälla för ledningen hinderliga eller för dess säkerhet farliga träd och buskar, vilka förblir fastighetsägarens egendom,</p> <p>att ta för ledningens bibehållande erforderlig sten, vilken ej upplagts för särskilt ändamål,</p> <p>att för ledningens tillsyn, underhåll och reparation äga tillträde till fastigheten varvid ledningshavaren har att, i den mån detta utan avsevärd</p>				

Specialenhet nr 1 i Gävleborgs län

1981-05-08

X5 13805

Fastighet, område m m 1	Fig 2	Areal hektar, m <sup>2</sup>		Ägare, uppgifter till lokal skattemyndighet och andra anmärkningar 5
		delareal 3	± ändring/summa 4	
<p>olägenhet kan ske, iakttaga av fastighetsägaren givna anvisningar beträffande rätten att ta väg.</p> <p>Ledningshavaren skall tillse att träd inte kvarlämnas i ledningsgatan så att fara för insektsangrepp uppstår.</p> <p>Ledningshavaren skall vid utövning av ledningsrätten förfara så, att den tjänande fastigheten inte betungas mer än nödvändigt. Har ledningshavaren på den tjänande fastigheten väg, byggnad eller annan anläggning, åligger det honom att hålla den i sådant skick att skada eller olägenhet icke vållas onödigtvis.</p> <p>Fastighetsägaren får icke under eller invid ledningen,</p> <p>ändra markanvändningen så att ledningens bibehållande, enligt säkerhetsföreskrifternas regler, äventyras,</p> <p>utan ledningshavarens i god tid inhämtade medgivande spränga, fälla träd, ändra marknivån, uppsätta stängsel eller vidtaga annan åtgärd som kan medföra fara för ledningen eller dess tillbehör eller vålla skada på person eller egendom. Det åligger därvid ledningshavaren att genom sakkunnig personal anvisa lämpliga skyddsåtgärder vid arbetets utförande.</p>				
<u>Tjänande fastigheter:</u>				<u>Antal områden</u>
Gnarp, Jättendal, Harmånger registerområde				<u>kartskiss</u>
<u>Sträcka 1 - 2</u>				<u>blad nr</u>
Gnarp registerområde:				
<u>Årskogen 1:1</u>				1, 2
Upplåtelse av ledningsrätt, se ovan				
<u>Årskogen 1:12</u>				2
"				
<u>Årskogen 1:8</u>				2
"				

Specialenhet nr 1 i Gävleborgs län

1981-05-08

X5

13805

Fastighet, område m m 1	Fig 2	Areal hektar, m <sup>2</sup>		Ägare, uppgifter till lokal skattemyndighet och andra anmärkningar 5
		delareal 3	± ändring/summa 4	
<u>Årskogen 1:7</u>				<u>Antal områden</u> 2
Upplåtelse av ledningsrätt, se ovan				<u>kartskiss</u> <u>blad nr</u>
<u>Årskogen 1:6</u>				2
<u>Årskogen 1:2</u>				2
<u>Årskogen 1:5</u>				2
<u>Årskogen 1:4</u>				2
<u>Årskogen 1:3</u>				2, 3
<u>Berge 1:1</u>				3
<u>Berge 1:7</u>				3
<u>Berge 5:1</u>				3
<u>Berge 5:19</u>				3
<u>Berge 4:8</u>				3
<u>Berge 4:21</u>				3
<u>Berge 4:22</u>				3
<u>Frästa 10:2</u>				3
<u>Åckne 1:13</u>				3, 4
<u>Ängeby 1:34</u>				4
<u>Ängeby 1:33</u>				4
<u>Åckne 4:17</u>				4
<u>Åckne 3:3</u>				4

Specialenhet nr 1 i Gävleborgs län

1981-05-08

X5 13805

Fastighet, område m m 1	Fig 2	Areal hektar, m <sup>2</sup>		Ägare, uppgifter till lokal skattemyndighet och andra anmärkningar 5
		delareal 3	± ändring/summa 4	
<u>Åckne 3:2</u>				<u>Antal områden</u> <u>kartskiss</u> <u>blad nr</u> 4
		Upplåtelse av ledningsrätt, se ovan		
<u>Åckne 4:17</u>				4
		Se Åckne 4:17, ovan		
<u>Åckne 2:1</u>				2 4
		Upplåtelse av ledningsrätt, se ovan		
<del>Åckne Gav 2</del>				4
		"		
<u>Åckne 2:1</u>				4
		Se Åckne 2:1, ovan		
<u>Gryttje 10:1</u>				4
		Upplåtelse av ledningsrätt, se ovan		
<u>Åckne 8:1</u>				4
		"		
<u>Gryttje 9:1</u>				2 4
		"		
<u>Gryttje 4:6</u>				4
		"		
<u>Gryttje 9:1</u>				4, 5
		Se Gryttje 9:1, ovan		
<u>Gryttje 2:16</u>				5
		Upplåtelse av ledningsrätt, se ovan		
<u>Gryttje 1:19</u>				5
		"		
<u>Gryttje 7:7</u>				5
		"		
<u>Gryttje 23:3</u>				5
		"		
<u>Gryttje 1:3</u>				5
		"		
<u>Gryttje 5:1</u>				5
		"		
<u>Gryttje 6:6</u>				2 5, 6
		"		
<u>Gryttje 6:7</u>				2 6
		"		
<u>Gryttje 7:5</u>				6
		"		
<u>Gryttje 8:16</u>				2 6
		"		

Fastighet, område m m 1	Fig 2	Areal hektar, m <sup>2</sup>		Ägare, uppgifter till lokal skattemyndighet och andra anmärkningar 5	Antal områden	kartskiss blad nr
		delareal 3	± ändring/summa 4			
<u>Gryttje 8:12</u>						6
				Upplåtelse av ledningsrätt, se ovan		
<u>Gryttje 6:7</u>						6
				Se Gryttje 6:7, ovan		
<u>Gryttje 6:6</u>						6
				Se Gryttje 6:6, ovan		
<u>Skesta 3:6 A</u>				Upplåtelse av ledningsrätt, se ovan		6
<u>Gryttje 8:16</u>						6
				Se Gryttje 8:16, ovan		
<u>Gärde 2:1</u>						6
				Upplåtelse av ledningsrätt, se ovan		
<u>Skesta 3:12</u>				"		6
<u>Skesta 3:11</u>				"		6
<u>Rogsta 2:1</u>				"		6, 7
<u>Rogsta 2:2</u>				"		7
<u>Rogsta 2:8</u>				"		7
<u>Rogsta 3:1</u>				"	2	7
<u>Rogsta 5:1</u>				"		7
<u>Skesta 4:1</u>				"		7
<u>Rogsta 4:1,B</u>				"		7
<u>Rogsta 3:1</u>						7
				Se Rogsta 3:1, ovan		
<u>Rogsta 3:11</u>						7
				Upplåtelse av ledningsrätt, se ovan		
<u>Sträcka 2 - 3</u>						
<u>Rogsta 3:11</u>				"		7
<u>Rogsta 3:1</u>				"		7

Specialenhet nr 1 i Gävleborgs län

1981-05-08

X5 13805

Fastighet, område m m 1	Fig 2	Areal hektar, m <sup>2</sup>		Ägare, uppgifter till lokal skattemyndighet och andra anmärkningar 5
		delareal 3	± ändring/summa 4	
<u>Rogsta 5:1</u>				Antal områden kartskiss blad nr 7
		Upplåtelse av ledningsrätt, se ovan		
<u>Böle 1:11</u>		"		7
<u>Böle 2:2</u>		"		3 7
<u>Böle 2:7</u>		"		7
<u>Böle 2:3</u>		"		7
<u>Böle 2:2</u>				7, 8
		Se Böle 2:2, ovan		
<u>Böle 2:8</u>				8
		Upplåtelse av ledningsrätt, se ovan		
<u>Böle 2:2</u>				8
		Se Böle 2:2, ovan		
<u>Böle 1:22</u>				8
		Upplåtelse av ledningsrätt, se ovan		
<u>Böle 1:9</u>		"		8
<u>Röde 1:2</u>		"		8
<u>Röde 2:2</u>		"		8
<u>Röde 5:1</u>		"		8
Jättendals registerområde:				
<u>Bäling 7:8</u>		"		8
<u>Bäling 4:7</u>		"		2 8, 9
<u>Bäling 10:1</u>		"		2 9
<u>Bäling 10:2</u>		"		9
<u>Bäling 10:1</u>				9
		Se Bäling 10:1, ovan		
<u>Bäling 4:7</u>				9
		Se Bäling 4:7, ovan		

Specialenhet nr 1 i Gävleborgs län

1981-05-08

X5 13805

Fastighet, område m m 1	Fig 2	Areal hektar, m <sup>2</sup>		Ägare, uppgifter till lokal skattemyndighet och andra anmärkningar 5
		delareal 3	± ändring/summa 4	
<u>Bäling 15:1</u>				<u>Antal områden</u> 2
Upplåtelse av ledningsrätt, se ovan				<u>kartskiss</u> <u>blad nr</u> 9
<u>Bäling 3:4</u>		"		9
<u>Bäling 3:9</u>		"		9
<u>Bäling 15:1</u>				9
Se Bäling 15:1, ovan				
<u>Bäling 13:1</u>				9, 10
Upplåtelse av ledningsrätt, se ovan				
<u>Bäling 2:2</u>		"		10
<u>Bäling 5:10</u>		"		2 10
<u>Bäling 5:2</u>		"		10
<u>Bäling 5:10</u>				10
Se Bäling 5:10, ovan				
<u>Å 1:17</u>				10
Upplåtelse av ledningsrätt, se ovan				
<u>Å 3:2</u>		"		10
<u>Kungsgården 4:1</u>		"		10
<u>Å 1:9</u>		"		10
<u>Å 1:19</u>		"		10
<u>Kungsgården 2:13</u>		"		2 10
<u>Å 1:16</u>		"		10, 11
<u>Kungsgården 1:11</u>		"		11
<u>Frösten 18:1</u>		"		11
<u>Kungsgården 1:2</u>		"		11

Specialenhet nr 1 i Gävleborgs län

1981-05-08

X5 13805

Fastighet, område m m 1	Fig 2	Areal hektar, m <sup>2</sup>		Ägare, uppgifter till lokal skattemyndighet och andra anmärkningar 5
		delareal 3	± ändring/summa 4	
<u>Frösten 2:20</u>				Antal områden: <u>kartskiss</u> <u>blad nr</u> 11
Upplåtelse av ledningsrätt, se ovan				
<u>Kungsgården 2:13</u>				11
Se Kungsgården 2:13, ovan				
<u>Frösten 16:1</u>				11
Upplåtelse av ledningsrätt, se ovan				
<u>Frösten 6:3</u>			"	11
<u>Frösten 6:2</u>			"	11
<u>Frösten 1:1</u>			"	11
<u>Deltagande fastig-</u> <u>heter i samfällig-</u> <u>heten Lindsta S:8</u>			"	11
				Samfälligheten utlagd som samf. <del>insänkeplats</del> vid laga skifte akt Jättendal 32. <sup>x</sup> vägar
				Delaktighet:
				Frösten 1:1 1:8,25 pgl
				" 5:2 2:11,5 "
				" 5:3 0:5 "
				" 5:4 0:12 "
				" 6:2 2:23,50 "
				" 6:3 0:5 "
				" 7:3 2:0,375 "
				" 7:4 2:0,375 "
				" 16:1 9:16,50 "
				" 18:1 2:22 "
				Lindsta 2:5 1:5,50 "
				" 3:2 4:0 "
				" 3:17 1:23 "
				" 3:19 0:4,5 "
				" 5:6 0:12 "
				" 5:7 0:12 "
				" 5:8 0:10 "
				" 7:1 9:18,9 "
				" 8:1 0:12,5 "
				" 9:1 4:1,60 "
<u>Lindsta 5:21</u>			"	11
<u>Sträcka 3 - 4</u>				
<u>Lindsta 5:21</u>			"	11
<u>Lindsta 5:16</u>			"	11

Specialenhet nr 1 i Gävleborgs län

Datum

1981-05-08

9

Dnr

X5 13805

BE

Fastighet, område m m 1	Fig 2	Areal hektar, m <sup>2</sup>		Ägare, uppgifter till lokal skattemyndighet och andra anmärkningar 5
		delareal 3	± ändring/summa 4	
<u>Bindsta 5:12</u>				Antal områden
Upplåtelse av ledningsrätt, se ovan				kartskiss blad nr 11
<u>Å 4:7</u>		"		11
<u>Vik 1:2</u>		"		11
<u>Lunde 2:1</u>		"		11
<u>Lunde 5:1</u>		"		11
<u>Edsmyrvallen 2:1</u>		"		2 11
<u>Dvästa 1:2</u>		"		2 11
<u>Edsmyrvallen 2:1</u>				11
Se Edsmyrvallen 2:1, ovan				
<u>Dvästa 11:1</u>				11
Upplåtelse av ledningsrätt, se ovan				
<u>Dvästa 3:1</u>		"		11
<u>Dvästa 5:1</u>		"		11
<u>Dvästa 1:3</u>		"		11
<u>Dvästa 1:2</u>				11
Se Dvästa 1:2, ovan				
<u>Dvästa 7:1</u>				11
Upplåtelse av ledningsrätt, se ovan				
<u>Gärde 3:9</u>		"		13
<u>Gärde 4:4</u>		"		13
<u>Älvsta 1:14</u>		"		13
<u>Gärde 1:1</u>		"		13
<u>Älvsta 13:1</u>		"		13

Fastighet, område m m 1	Fig 2	Areal hektar, m <sup>2</sup>		Ägare, uppgifter till lokal skattemyndighet och andra anmärkningar 5
		delareal 3	± ändring/summa 4	
<u>Älvsta 5:7</u>				Antal områden 2
			Upplåtelse av ledningsrätt, se ovan	kartskiss blad nr 13
<u>Älvsta 1:6</u>			"	13
<u>Älvsta 6:6</u>			"	13
<u>Tennsätter 6:1</u>			"	3 13
<u>Älvsta 5:7</u>			Se Älvsta 5:7, ovan	13
<u>Älvsta 4:2</u>			Upplåtelse av ledningsrätt, se ovan	13
<u>Älvsta 3:4</u>			"	13
<u>Älvsta 1:11</u>			"	13
<u>Tennsätter 5:1</u>			"	13
<u>Tennsätter 6:1</u>			Se Tennsätter 6:1, ovan	13
<u>Nybyn 2:3, Tennsätter 1:1</u>			= Tennsätter 5:1 Upplåtelse av ledningsrätt, se ovan	13
<u>Tennsätter 6:1</u>			Se Tennsätter 6:1, ovan	13
<u>Nybyn 2:2</u>			Upplåtelse av ledningsrätt, se ovan	13
Harmångers registerområde:				
<u>Rösta 5:1</u>			"	3 13
<u>Rösta 8:2</u>			"	13
<u>Rösta 5:1</u>			Se Rösta 5:1, ovan	13
<u>Rösta 4:7</u>			Upplåtelse av ledningsrätt, se ovan	13

Fastighet, område m m 1	Fig 2	Areal hektar, m <sup>2</sup>		Ägare, uppgifter till lokal skattemyndighet och andra anmärkningar 5
		delareal 3	± ändring/summa 4	
<u>Rösta 7:19</u>				Antal områden kartskiss blad nr 13
		Upplåtelse av ledningsrätt, se ovan		
<u>Rösta 7:18</u>			"	13
<u>Rösta 7:17</u>			"	13, 14
<u>Rösta 6:6</u>			"	14
<u>Stocka 1:18</u>			"	14
<u>Stocka 2:8</u>			"	14
<u>Stocka 2:7</u>			"	14
<u>Stocka 2:51</u>			"	14
<u>Stocka 2:52</u>			"	14
<u>Stocka 2:53</u>			"	14
<u>Stocka 2:54</u>			"	14
<u>Stocka 2:55</u>			"	14
<u>Stocka 2:5</u>			"	14
<u>Backen 1:1</u>			"	14
<u>Prästgården 1:1</u>			"	14
<u>Prästgården 1:40</u>			"	14
<u>Rösta 1:2</u>			"	14
<u>Rösta 3:3</u>			"	14
<u>Rösta 5:1</u>			"	2 14
		Se Rösta 5:1, ovan		14

Specialenhet nr 1 i Gävleborgs län

1981-05-08

X5 13805

Fastighet, område m m 1	Fig 2	Areal hektar, m <sup>2</sup>		Ägare, uppgifter till lokal skattemyndighet och andra anmärkningar 5
		delareal 3	± ändring/summa 4	
<u>Rösta 3:3</u>				<u>Antal områden</u> <u>kartskiss</u> <u>blad nr</u> 14
Se Rösta 3:3, ovan				
<u>Bringsta 4:1</u>				14
Upplåtelse av ledningsrätt, se ovan				
<u>Backen 2:10</u>			"	14
<u>Stering 7:1</u>			"	14
<u>Sträcka 4-4A</u>			"	
<u>Stering 7:1</u>			"	14
<u>Backen 2:10</u>			"	14
<u>Backen 5:1</u>			"	14
<u>Sträcka 4B-4C</u>			"	
<u>Backen 5:1</u>			"	15
<u>Backen 2:10</u>			"	15
<u>Stering 7:1</u>			"	15
<u>Sträcka 4C-5</u>			"	
<u>Stering 7:1</u>			"	2 15
<u>Prästgården 1:1</u>			"	15
<u>Bringsta 4:1</u>			"	15
<u>Stering 7:1</u>			"	15
Se Stering 7:1, ovan				
<u>Vattnång 18:1</u>			"	2 15
Upplåtelse av ledningsrätt, se ovan				
<u>Vattnång 6:5</u>			"	15

FASTIGHETSBLDNINGSMYNDIGHETEN

BESKRIVNING

Sida 13  
Aktbilaga BE  
Dnr

Specialenhet nr 1 i Gävleborgs län

Datum 1981-05-08

X5 18305

Fastighet, område m m 1	Fig 2	Areal hektar, m <sup>2</sup>		Ägare, uppgifter till lokal skattemyndighet och andra anmärkningar 5
		delareal 3	± ändring/summa 4	
<u>Vattring 3:17</u>				<p>Upplåtelse av ledningsrätt, se ovan</p> <p><u>Antal områden</u>    <u>kartskiss</u> <u>blad nr</u> 15</p>
<u>Vattring 3:6</u>		"		15, 16
<u>Vattring 14:1</u>		"		16
<u>Deltagande fastigheter i samfälligheten Vattring S:4</u>		"		16
				<p>Samfälligheten utlagd som samf myr vid laga skifte, akt Harmånger 25</p> <p>Delaktighet:</p> <p>Vattring 1:6    1:21    pgl "    1:7    1:21    " "    1:9    4:12,50" "    1:11    0:11,50" "    1:15    3:18    " "    2:8    11:17    " "    3:6    2:7    " " "    4:16    3:22,06" "    4:17    1:0,94    " "    6:4    0:6    " "    6:5    0:12    " "    8:2    1:22,67" "    8:3    1:16,44" "    8:6    1:-    " "    8:8    1:4,44    " "    8:9    1:4,45    " "    9:5    1:-    " "    10:6    0:16    " "    10:21    4:12    " "    10:22    0:9    " "    10:23    0:6    " "    10:24    0:8    " "    10:25    0:18    " "    10:26    1:13    " "    10:35    3:20    " "    11:7    6:-    " "    14:1    2:7    " "    15:1    2:12    " "    16:1    4:14    " "    17:1    3:10    " "    18:1    7:7    " "    19:1    1:23,50" "    20:1    7:14,50" Strömsbruk 1:1    3:-    "</p>
<u>Vattring 10:35</u>		"		2 16
<u>Vattring 17:1</u>		"		3 16

Specialenheten nr 1 i Gävleborgs län

1981-05-08

X5 13805

Fastighet, område m m 1	Fig 2	Areal hektar, m <sup>2</sup>		Ägare, uppgifter till lokal skattemyndighet och andra anmärkningar 5
		delareal 3	± ändring/summa 4	
<u>Vattring 9:5</u>				<u>Antal områden</u> <u>kartskiss</u> <u>blad nr</u> 16
Upplåtelse av ledningsrätt, se ovan				
<u>Vattring 17:1</u>				16
Se Vattring 17:1, ovan				
<u>Vattring 18:1</u>				16
Se Vattring 18:1, ovan				
<u>Vattring 1:7</u>				16
Upplåtelse av ledningsrätt, se ovan				
<u>Vattring 1:6</u>				16
"				
<u>Vattring 11:7</u>				3    16, 17
"				
<u>Vattring 2:8</u>				17
"				
<u>Vattring 11:6</u>				17
"				
<u>Vattring 4:16</u>				17
"				
<u>Vattring 20:1</u>				17
"				
<u>Vattring 10:35</u>				17
Se Vattring 10:35, ovan				
<u>Vattring 11:7</u>				17
Se Vattring 11:7, ovan				
<u>Vattring 17:1</u>				17
Se Vattring 17:1, ovan				
<u>Vattring 11:7</u>				17
Se Vattring 11:7, ovan				
<u>Vattring 1:15</u>				17
Upplåtelse av ledningsrätt, se ovan				
B Berörande 40 kV-kraftledningen från Backen till Rogsta				
Härskande fastighet:				
<u>Sköle 2:51</u> , Tuna registerområde, Västernorrlands län.				Bålforsens Kraft AB

Fastighet, område m m 1	Fig 2	Areal hektar, m <sup>2</sup>		Ägare, uppgifter till lokal skattemyndighet och andra anmärkningar 5
		delareal 3	± ändring/summa 4	
				<p>Upplåtelse av ledningsrätt</p> <p>Till förmån för Bålforsens Kraft AB, såsom ägare till Sköle 2:51 upplåtes ledningsrätt avseende rätt att för all framtid bibehålla elektrisk starkströmsledning inom nedanstående fastigheter i den befintliga ledningens sträckning. Ledningsrätten avser en 40-kV-ledning (luftledning) på sträckorna 6A-6, 6-7 och 7-8 enligt kartskiss, aktbilaga BE.</p> <p>I ledningsrätten skall dessutom ingå rätt för ledningshavaren</p> <p>att anbringa för ledningen erforderliga stolpar, stag och säkerhetsanordningar,</p> <p>att, nu och framdeles, inom ett 25 meter brett område i skogsmark, röja befintlig vegetation samt inom annat område fälla för ledningen hinderliga eller för dess säkerhet farliga träd och buskar, vilka förblir fastighetsägarens egendom,</p> <p>att ta för ledningens bibehållande erforderlig sten, vilken ej upplagts för särskilt ändamål,</p> <p>att för ledningens tillsyn, underhåll och reparation äga tillträde till fastigheten varvid ledningshavaren har att, i den mån detta utan avsevärd olägenhet kan ske, iakttaga av fastighetsägaren givna anvisningar beträffande rätten att ta väg.</p> <p>Ledningshavaren skall tillse att träd inte kvarlämnas i ledningsgatan så att fara för insektsangrepp uppstår.</p> <p>Ledningshavaren skall vid utövning av ledningsrätten förfara så, att den tjänande fastigheten inte betungas mer än nödvändigt. Har ledningshavaren på den tjänande fastigheten väg, byggnad eller annan anläggning, åligger det honom att hålla den i sådant skick, att skada eller olägenhet icke vållas onödigtvis.</p>

Fastighet, område m m 1	Fig 2	Areal hektar, m <sup>2</sup>		Ägare, uppgifter till lokal skattemyndighet och andra anmärkningar 5
		delareal 3	± ändring/summa 4	
				Fastighetsägaren får icke under eller invid ledningen, ändra markanvändningen så att ledningens bibehållande, enligt säkerhetsföreskrifternas regler äventyras,  utan ledningshavarens i god tid inhämtade medgivande spränga, fälla träd, ändra marknivå, uppsätta stängsel eller vidtaga annan åtgärd som kan medföra fara för ledningen eller dess tillbehör eller vålla skada på person eller egendom. Det åligger därvid ledningshavaren att genom sakkunnig personal anvisa lämpliga skyddsåtgärder vid arbetets utförande.
				<u>Tjänande fastigheter:</u>
				<u>Antal områden</u> <u>kartskiss</u> <u>blad nr</u>
				Gnarp, Jättendal, Harmångers registerområden
				<u>Sträcka 6A-6</u> Harmånger registerområde <u>Backen 5:1</u>
				Upplåtelse av ledningsrätt, se ovan
				<u>Backen 2:10</u>
				"
				<u>Sträcka 6-7</u>
				<u>Bringsta 4:1</u>
				"
				<u>Rösta 5:1</u>
				"
				<u>Rösta 3:3</u>
				"
				<u>Rösta 1:2</u>
				"
				<u>Prästgården 1:1</u>
				<u>Backen 1:1</u>
				"
				<u>Stocka 2:5</u>
				"
				<u>Stocka 2:55</u>
				"
				<u>Stocka 2:54</u>
				"

Specialenhet nr 1 i Gävleborgs län

1981-05-08

X5 13805

Fastighet, område m m 1	Fig 2	Areal hektar, m <sup>2</sup>		Ägare, uppgifter till lokal skattemyndighet och andra anmärkningar 5
		delareal 3	± ändring/summa 4	
<u>Stocka 2:53</u>				<u>Antal områden</u> <u>kartskiss</u> <u>blåd nr</u> 14
Upplåtelse av ledningsrätt, se ovan				
<u>Stocka 2:52</u>			"	14
<u>Stocka 2:51</u>			"	14
<u>Stocka 2:7</u>			"	14
<u>Stocka 2:8</u>			"	14
<u>Stocka 1:18</u>			"	14
<u>Rösta 6:6</u>			"	14
<u>Rösta 7:17</u>			"	14, 13
<u>Rösta 7:18</u>			"	13
<u>Rösta 7:19</u>			"	13
<u>Rösta 4:7</u>			"	13
<u>Rösta 5:1</u>			"	2 13
<u>Rösta 8:2</u>			"	13
<u>Rösta 5:1</u>			"	13
Se Rösta 5:1, ovan				
Jättendels registerområde:				
<u>Nybyn 2:2</u>				13
Upplåtelse av ledningsrätt, se ovan				
<u>Tennsätter 6:1</u>			"	3 13
<u>Nybyn 2:3 Tennsätter 1:1</u>			"	13
= Tennsätter s:1			"	
<u>Tennsätter 6:1</u>			"	13
Se Tennsätter 6:1, ovan				

Specialenhet nr 1 i Gävleborgs län

1981-05-08

X5 13805

Fastighet, område m m 1	Fig 2	Areal hektar, m <sup>2</sup>		Ägare, uppgifter till lokal skattemyndighet och andra anmärkningar 5	Antal områden	kartskiss blad nr
		delareal 3	± ändring/summa 4			
<u>Tennsätter 5:1</u>						13
				Upplåtelse av ledningsrätt, se ovan		
<u>Älvsta 1:11</u>			"			13
<u>Älvsta 3:4</u>			"			13
<u>Älvsta 4:2</u>			"			13
<u>Älvsta 5:7</u>			"		2	13
<u>Tennsätter 6:1</u>				Se Tennsätter 6:1, ovan		13
<u>Älvsta 6:6</u>				Upplåtelse av ledningsrätt, se ovan		13
<u>Älvsta 1:6</u>			"			13
<u>Älvsta 5:7</u>				Se Älvsta 5:7, ovan		13
<u>Älvsta 13:1</u>				Upplåtelse av ledningsrätt, se ovan		13
<u>Älvsta 1:14</u>			"			13
<u>Gärde 4:4</u>			"			13
<u>Gärde 3:9</u>			"			13
<u>Dvästa 7:1</u>			"			13, 11
<u>Dvästa 1:2</u>			"		2	11
<u>Dvästa 1:3</u>			"			11
<u>Dvästa 5:1</u>			"			11
<u>Dvästa 3:1</u>			"			11

Fastighet, område m m 1	Fig 2	Areal hektar, m <sup>2</sup>		Ägare, uppgifter till lokal skattemyndighet och andra anmärkningar 5
		delareal 3	± ändring/summa 4	
<u>Dvästa 11:1</u>				Antal områden kartskiss blad nr 11
Upplåtelse av ledningsrätt, se ovan				
<u>Edsmyrvallen 2:1</u>				2 11
"				
<u>Dvästa 1:2</u>				11
Se Dvästa 1:2, ovan				
<u>Edsmyrvallen 2:1</u>				11
Se Edsmyrvallen 2:1, ovan				
<u>Lunde 5:1</u>				11
Upplåtelse av ledningsrätt, se ovan				
<u>Lunde 2:1</u>				11
"				
<u>Vik 1:2</u>				11
"				
<u>Å 4:7</u>				11
"				
<u>Lindsta 5:12</u>				11
"				
<u>Lindsta 5:16</u>				11
"				
<u>Lindsta 5:21</u>				11
"				
<u>Deltagande fastigheter i samfälligheten Lindsta 5:8</u>				11
"				
				Samfälligheten utlagd som samfällingsplats vid laga skifte akt Jättendal 32 <sup>x)</sup> väg
				Delaktighet:
				Frösten 1:1 1:8,25 pgl
				" 5:2 2:11,5 "
				" 5:3 0:5 "
				" 5:4 0:12 "
				" 6:2 2:23,50 "
				" 6:3 0:5 "
				" 7:3 2:0,375 "
				" 7:4 2:0,375 "
				" 16:1 9:16,50 "
				" 18:1 2:22 "
				Bindsta 2:5 1:5,50 "
				" 3:2 4:0 "
				" 3:17 1:23 "
				" 3:19 0:4,5 "
				" 5:6 0:12 " "
				" 5:7 0:12 "
				" 5:8 0:10 "

Specialenhet nr 1 i Gävleborgs län

1981-05-08

X5 13805

Fastighet, område m m 1	Fig 2	Areal hektar, m <sup>2</sup>		Ägare, uppgifter till lokal skattemyndighet och andra anmärkningar 5										
		delareal 3	± ändring/summa 4											
				<table border="0"> <tr> <td><u>Antal områden</u></td> <td><u>kartskiss</u></td> </tr> <tr> <td></td> <td><u>blad nr</u></td> </tr> <tr> <td>Lindsta 7:1</td> <td>9:18,9 pgl</td> </tr> <tr> <td>" 8:1</td> <td>0:12,5 "</td> </tr> <tr> <td>" 9:1</td> <td>4:1,60 "</td> </tr> </table>	<u>Antal områden</u>	<u>kartskiss</u>		<u>blad nr</u>	Lindsta 7:1	9:18,9 pgl	" 8:1	0:12,5 "	" 9:1	4:1,60 "
<u>Antal områden</u>	<u>kartskiss</u>													
	<u>blad nr</u>													
Lindsta 7:1	9:18,9 pgl													
" 8:1	0:12,5 "													
" 9:1	4:1,60 "													
Frösten 1:1				11										
			Upplåtelse av ledningsrätt, se ovan											
Sträcka 7-8														
Frösten 1:1		"		11										
Frösten 6:2		"		11										
Frösten 6:3		"		11										
Frösten 16:1		"		11										
Frösten 2:20		"		11										
Kungsgården 2:13		"		2 11										
Kungsgården 1:2		"		11										
Frösten 18:1		"		11										
Kungsgården 1:11		"		11										
Å 1:16		"		11, 10										
Kungsgården 2:13			Se Kungsgården 2:13, ovan	10										
Å 1:19			Upplåtelse av ledningsrätt, se ovan	10										
Å 1:9		"		10										
Kungsgården 4:1		"		10										
Å 3:2		"		10										

45

Specialenhet nr 1 i Gävleborgs län

1981-05-08

X5 13805

Fastighet, område m m 1	Fig 2	Areal hektar, m <sup>2</sup>		Ägare, uppgifter till lokal skattemyndighet och andra anmärkningar 5
		delareal 3	± ändring/summa 4	
<u>Å 1:17</u>				Antal områden kartskiss blad nr 10
		Upplåtelse av ledningsrätt, se ovan		
<u>Bäling 5:10</u>				2 10
		"		
<u>Bäling 5:2</u>				10
		"		
<u>Bäling 5:10</u>				10
		Se Bäling 5:10, ovan		
<u>Bäling 2:2</u>				10
		Upplåtelse av ledningsrätt, se ovan		
<u>Bäling 13:1</u>				10, 9
		"		
<u>Bäling 15:1</u>				2 9
		"		
<u>Bäling 3:9</u>				9
		"		
<u>Bäling 3:4</u>				9
		"		
<u>Bäling 15:1</u>				9
		Se Bäling 15:1, ovan		
<u>Bäling 4:7</u>				2 9
		Upplåtelse av ledningsrätt, se ovan		
<u>Bäling 10:1</u>				2 9
		"		
<u>Bäling 10:2</u>				9
		"		
<u>Bäling 10:1</u>				9
		Se Bäling 10:1, ovan		
<u>Bäling 4:7</u>				9, 8
		Se Bäling 4:7, ovan		
<u>Bäling 7:8</u>				8
		Se Bäling 7:8, ovan		
Gnarps registerområde:				
<u>Röde 5:1</u>				8
		Upplåtelse av ledningsrätt, se ovan		
<u>Röde 2:2</u>				8
		"		

49

FASTIGHETSBLDNINGSMYNDIGHETEN

BESKRIVNING

Sida

Aktbilaga

Datum

22  
Dnr

BE

Specialenhet nr 1 i Gävleborgs län

1981-05-08

X5 13805

Fastighet, område m m 1	Fig 2	Areal hektar, m <sup>2</sup>		Ägare, uppgifter till lokal skattemyndighet och andra anmärkningar 5
		delareal 3	± ändring/summa 4	
Röde 1:2				Antal områden <u>kartskiss</u> <u>blad nr</u> 8
		Upplåtelse av ledningsrätt, se ovan		
Böle 1:9			"	8
Böle 2:2			"	4 8
Böle 1:22			"	8
Böle 2:2		Se Böle 2:2, ovan		8
Böle 2:8		Se upplåtelse av ledningsrätt, ovan		8
Böle 2:2		Se Böle 2:2, ovan		8, 7
Böle 2:3		Upplåtelse av ledningsrätt, se ovan		7
Böle 2:7			"	7
Böle 2:2		Se Böle 2:2, ovan		7
Böle 1:30		Upplåtelse av ledningsrätt, se ovan		7
Böle 1:11			"	7
Rogsta 5:1			"	7
Rogsta 3:1			"	7
Rogsta 3:11			"	7
C. Berörande 10 kV-kraftledningar inom Gnarp, Harmånger och Jättendåls registerområden.				
Härskande fastighet:				
Sköle 2:51 i Tuna registerområde, Västernorrlands län.				Bålforsens Kraft AB
Upplåtelse av ledningsrätt Till förmån för Bålforsens Kraft AB				

Lantmäteriet Bl 0326 77-08. 20 000. LiberTryck 782879

Specialenhet nr 1 i Gävleborgs län

1981-05-08

X5 13805

Fastighet, område m m 1	Fig 2	Areal hektar, m <sup>2</sup>		Ägare, uppgifter till lokal skattemyndighet och andra anmärkningar 5
		delareal 3	± ändring/summa 4	
				<p>såsom ägare till Sköle 2:51 upplåtes ledningsrätt avseende rätt att för all framtid bibehålla elektriska starkströmsledningar inom nedanstående fastigheter i de befintliga ledningarnas sträckning. Ledningarna är utförda utom så vitt avser delsträckan 29-30. Ledningsrätten avser 10 kV-kraftledningar (luftledningar) på sträckorna 9-9A, 9-10, 10-10A, 10A-10B, 10A-10C, 10A-10E, 10-11, 11-11A, 11-12, 12-12A, 12-13, 13-13A, 13-14, 14-14A, 14-15, 15-15A, 15-16, 16-16A, 16-17, 20-21, 21-22, 22-22A, 22-23, 23-23A, 23-24, 24-24A, 24-25, 25-25A, 25-25B, 25B-25C, 25B-25D, 26-27, 27-27A, 27-28, 28-28A, 28A-28B, 28A-28C, 28-29, 29-30, 30-31, 31-31A, 31A-31B, 31A-31C, 31D-33D, 31-32, 32-33, 33-33A, 33B-33C, 33C-33D, 33D-33E, 33C-33F, 33F-33G, 33F-33H, 33-33I, 33I-33J, 33I-33K, 33-34, (jordkablar) på sträckorna 10C-10D, 10E-10F, 17-18, 18-18A, 18-19, 19-19A, 19-20, 21-21A, 25-26, 27A-27B, 31C-31D, 33A-33B enligt kartskiss, aktbilaga BE.</p> <p>I ledningsrätten skall dessutom ingå rätt för ledningshavaren,</p> <p>att anbringa för ledningarna erforderliga stolpar, stag och säkerhetsanordningar,</p> <p>att, nu och framdeles, inom ett 8 meter brett område på sträckorna för luftledning enligt ovan och ett 4 meter brett område för jordkabel och hängkabel enligt ovan, i skogsmark röja befintlig vegetation samt inom annat område fälla för ledningarna hinderliga eller för dess säkerhet farliga träd och buskar, vilka förblir fastighetsägarens egendom,</p> <p>att ta för ledningarnas bibehållande erforderlig sten, vilken ej upplagts för särskilt ändamål, att för ledningarnas tillsyn, underhåll och reparation äga tillträde till fastigheten varvid ledningshavaren har att, i den mån detta utan avsevärd olägenhet kan ske, iakttaga av fastighetsägaren givna anvisningar beträffande rätten att ta väg.</p>



Fastighet, område m m 1	Fig 2	Areal hektar, m <sup>2</sup>		Ägare, uppgifter till lokal skattemyndighet och andra anmärkningar 5
		delareal 3	± ändring/summa 4	
<u>Årskogen 1:19</u>				<u>Antal områden</u> <u>kartskiss</u> <u>blad nr</u> 2
Upplåtelse av ledningsrätt, se ovan				
<u>Årskogen 1:112</u>			"	2                    2
<u>Deltagande fastigheter i samfälligheten</u>				2
<u>Årskogen s:3</u>			"	Samfälligheten avsatt vid avstyckning, akt Gnarp 278
				Delaktighet: Årskogen 1:1    55 % "            1:3    5 % "            1:4    5 % "            1:5    5 % "            1:6    5 % "            1:7    5 % "            1:8    5 % "            1:11   5 % "            1:112 10 %
<u>Årskogen 1:113</u>			"	2
<u>Årskogen 1:112</u>				2
Se Årskogen 1:112, ovan				
<u>Sträcka 10-10A</u>				
<u>Årskogen 1:112</u>				2
Upplåtelse av ledningsrätt, se ovan				
<u>Sträcka 10A-10B</u>				
<u>Årskogen 1:112</u>			"	2
<u>Årskogen 1:103</u>			"	2                    2
<u>Årskogen 1:124</u>			"	2
<u>Årskogen 1:122</u>			"	2
<u>Årskogen 1:123</u>			"	2
<u>Årskogen 1:125</u>			"	2

Specialenhet nr 1 i Gävleborgs län

1981-05-08

X5 13805

Fastighet, område m m 1	Fig 2	Areal hektar, m <sup>2</sup>		Ägare, uppgifter till lokal skattemyndighet och andra anmärkningar 5
		delareal 3	± ändring/summa 4	
Årskogen 1:126				Antal områden kartskiss blad nr 2
Upplåtelse av ledningsrätt, se ovan				
Årskogen 1:103				2
Se Årskogen 1:103, ovan				
Årskogen 1:1				3 2
Upplåtelse av ledningsrätt, se ovan				
Årskogen 1:133			"	2
Årskogen 1:132			"	2
Årskogen 1:1				2
Se Årskogen 1:1, ovan				
Årskogen 1:134				2
Upplåtelse av ledningsrätt, se ovan				
Årskogen 1:1				2
Se Årskogen 1:1, ovan				
Sträcka 10A-10C				
Årskogen 1:112				2
Upplåtelse av ledningsrätt, se ovan				
Årskogen 1:1			"	2
Årskogen 1:11			"	2
Sträcka 10C-10D				
Årskogen 1:11			"	2
Sträcka 10A-10E				
Årskogen 1:112			"	2
Årskogen 1:8			"	2
Årskogen 1:7			"	2
Årskogen 1:6			"	2

Lantmäteriet BI 0238 77-09 20 000. LiberoTryck 782379

59

FASTIGHETSBLDNINGSMYNDIGHETEN

BESKRIVNING

Sida

Aktbilaga

Datum

27

Dnr

BE

Specialenhet nr 1 i Gävleborgs län

1981-05-08

X5 13805

Fastighet, område m m 1	Fig 2	Areal hektar, m <sup>2</sup>		Ägare, uppgifter till lokal skattemyndighet och andra anmärkningar 5
		delareal 3	± ändring/summa 4	
<u>Årskogen 1:2</u>				<u>Antal områden</u> 2
Upplåtelse av ledningsrätt, se ovan				<u>kartskiss</u> <u>blad nr</u>
<u>Årskogen 1:20</u>			"	2
<u>Sträcka 10E-10F</u>				
<u>Årskogen 1:20</u>			"	2
<u>Årskogen 1:5</u>			"	2
<u>Årskogen 1:2</u>			"	2
<u>Årskogen 1:1</u>			"	2
<u>Årskogen 1:4</u>			"	2
<u>Berge 1:9</u>			"	2
<u>Sträcka 10-11</u>				
<u>Årskogen 1:112</u>			"	2
<u>Årskogen 1:8</u>			"	2
<u>Årskogen 1:7</u>			"	2
<u>Årskogen 1:6</u>			"	2
<u>Sträcka 11-11A</u>				
<u>Årskogen 1:6</u>			"	3 2
<u>Årskogen 1:19</u>			"	2
<u>Årskogen 1:6</u>				2
Se Årskogen 1:6, ovan				
<u>Årskogen 1:137</u>				2
Upplåtelse av ledningsrätt, se ovan				
<u>Årskogen 1:6</u>				2
Se Årskogen 1:6, ovan				

Lantmäteriet Bl 0328 77-09. 20 000. LiberTryck 782379

Specialenhet nr 1 i Gävleborgs län

1981-05-08

X5 13805

Fastighet, område m m 1	Fig 2	Areal hektar, m <sup>2</sup>		Ägare, uppgifter till lokal skattemyndighet och andra anmärkningar 5
		delareal 3	± ändring/summa 4	
<u>Sträcka 11-12</u>				<u>Antal områden</u> <u>kartskiss</u> <u>blad nr</u>
<u>Årskogen 1:6</u>				2
Upplåtelse av ledningsrätt, se ovan				
<u>Årskogen 1:2</u>			"	2
<u>Årskogen 1:4</u>			"	2
<u>Årskogen 1:3</u>			"	2, 3
<u>Berge 1:1</u>			"	3
<u>Sträcka 12-12A</u>				
<u>Berge 1:1</u>			"	3
<u>Berge 1:21</u>			"	3
<u>Sträcka 12-13</u>				
<u>Berge 1:1</u>			"	3
<u>Berge 5:19</u>			"	3
<u>Berge 1:10</u>			"	3
<u>Berge 5:19</u>			"	3
Se Berge 5:19, ovan				
<u>Frästa 23:1</u>				3
Upplåtelse av ledningsrätt, se ovan				
<u>Berge 5:19</u>				3
Se Berge 5:19, ovan				
<u>Berge 5:1</u>				3
Upplåtelse av ledningsrätt, se ovan				
<u>Berge 17:1</u>			"	3
<u>Sträcka 13-13A</u>				
<u>Berge 17:1</u>			"	3
				2

Specialenhet nr 1 i Gävleborgs län

1981-05-08

X5 13805

Fastighet, område m m 1	Fig 2	Areal hektar, m <sup>2</sup>		Ägare, uppgifter till lokal skattemyndighet och andra anmärkningar 5
		delareal 3	± ändring/summa 4	
<u>Röde 3:16</u>				Antal områden kartskiss blad nr 3
			Upplåtelse av ledningsrätt, se ovan	
<u>Berge 17:1</u>			Se Berge 17:1, ovan	3
<u>Årskogslund 1:1</u>				2 3
			Upplåtelse av ledningsrätt, se ovan	
<u>Berge 15:1</u>			"	2 3
<u>Årskogslund 1:1</u>			Se Årskogslund 1:1, ovan	3
<u>Berge 15:1</u>			Se Berge 15:1, ovan	3
<u>Sträcka 13-14</u>				
<u>Berge 17:1</u>			Upplåtelse av ledningsrätt, se ovan	3
<u>Berge 4:21</u>			"	2 3
<u>Berge 4:19</u>			"	3
<u>Berge 4:21</u>			Se Berge 4:21, ovan	3
<u>Frästa 10:2</u>			Upplåtelse av ledningsrätt, se ovan	3
<u>Äckne 1:13</u>			"	3, 4
<u>Angeby 1:34</u>			"	4
<u>Angeby 1:33</u>			"	4
<u>Äckne 4:17</u>			"	4
<u>Äckne 4:10</u>			"	4
<u>Äckne 4:17</u>			Se Äckne 4:17, ovan	4

FASTIGHETSBLDNINGSMYNDIGHETEN

BESKRIVNING

Sida

Aktbilaga

Specialenhet nr 1 i Gävleborgs län

Datum  
1981-05-08

30

BE

Dnr

X5 13805

Fastighet, område m m 1	Fig 2	Areal hektar, m <sup>2</sup>		Ägare, uppgifter till lokal skattemyndighet och andra anmärkningar 5
		delareal 3	± ändring/summa 4	
Åckne 3:3				Antal områden kartskiss blad nr 4
Upplåtelse av ledningsrätt, se ovan				4
Deltagande fastigheter i samfälligheten				
Ånga S:4				Samfälligheten utlagd vid samf delning av Skestavallen, akt Gnarp 80
Angeby s:1				Delaktighet: Angeby 1:10 0:2 pgl " 1:12 0:2,5 " " 1:14 0:0,75 " " 1:15 0:1 " " 1:33 0:26,7 " " 1:34 1:2,3 " Åckne 1:13 1:12,75 " " +3:13 " Skesta 2:1 2:4 " " 3:11 2:14 " " 3:12 2:14 " " +4:12 " " 4:1 4:8 " Rogsta 5:1 5:4 " Åckne 2:1 2:3 " " 3:2 0:23,50 " " 3:3 0:23,50 " " 4:17 3:12,25 " " 8:1 0:5 "
Rogsta 5:1				4
Deltagande fastigheter i samfälligheten				4
Skesta S:1				Samfälligheten utlagd vid samf delning av Skestavallen, akt Gnarp 80
				Delaktighet: Skesta 2:1 2:4 pgl " 3:11 2:14 " " 3:12 7:2 " " 4:1 4:8 " Rogsta 5:1 5:4 " Åckne 1:13 3:13 " " +1:12,75 " " 2:1 2:3 " " 3:2 0:23,50 " " 3:3 0:23,50 " " 4:17 3:12,25 " " 8:1 0:5 "

Specialenhet nr 1 i Gävleborgs län

1981-05-08

X5 13805

Fastighet, område m m 1	Fig 2	Areal hektar, m <sup>2</sup>		Ägare, uppgifter till lokal skattemyndighet och andra anmärkningar 5
		delareal 3	± ändring/summa 4	
				Antal områden kartskiss blad nr Ängeby 1:10 0:2 pgl " 1:12 0:2,5 " " 1:14 0:0,75 " " 1:15 0:1 " " 1:33 0:26,7 " " 1:34 1:2,3 "
<u>Skesta 2:1</u>				4
		Upplåtelse av ledningsrätt, se ovan		
<u>Ängeby 1:12</u>			"	4
<u>Ängeby 1:10</u>			"	4
<u>Ängeby 1:8</u>			"	4
<u>Ängeby 1:35</u>			"	4
<u>Ängeby 1:15</u>			"	4
<u>Äckne 8:1</u>			"	4
<u>Gryttje 19:1</u>			"	4
<u>Gryttje 3:3</u>			"	4
<u>Gryttje 9:1, 10:1, 11:1</u>	=	Gryttje s:3	"	4
<u>Sträcka 14-14A</u>				
<u>Gryttje 9:1, 10:1, 11:1</u>	=	Gryttje s:3	"	4
<u>Gryttje 3:27</u>			"	4
<u>Gryttje 3:30</u>			"	4
<u>Gryttje 9:1</u>			"	4
<u>Gryttje 4:6</u>			"	4

Specialenhet nr 1 i Gävleborgs län

1981-05-08

X5 13805

Fastighet, område m m 1	Fig 2	Areal hektar, m <sup>2</sup>		Ägare, uppgifter till lokal skattemyndighet och andra anmärkningar 5
		delareal 3	± ändring/summa 4	
<u>Sträcka 14-15</u>				<u>Antal områden</u> <u>kartskiss</u> <u>blad nr</u>
<u>Gryttje 9:1,</u> <u>10:1, 11:1</u>	=	Gryttje s:3 Upplåtelse av ledningsrätt, se ovan		2                      4
<u>Gryttje 8:23</u>		"		2                      4
<u>Gryttje 9:1,</u> <u>10:1, 11:1</u>	=	Gryttje s:3 Se Gryttje 9:1, 10:1, 11:1, ovan		4
<u>Gryttje 8:4</u>		Upplåtelse av ledningsrätt, se ovan		4
<u>Gryttje 8:23</u>		Se Gryttje 8:23, ovan		4
<u>Sträcka 15-15A</u>				
<u>Gryttje 8:4</u>		Upplåtelse av ledningsrätt, se ovan		4
<u>Gryttje 9:1,</u> <u>10:1, 11:1</u>	=	Gryttje s:3 "		4
<u>Sträcka 15-16</u>				
<u>Gryttje 8:4</u>		"		4
<u>Gryttje 9:1,</u> <u>10:1, 11:1</u>	=	Gryttje s:3 "		4
<u>Gryttje 8:10</u>		"		4,5
<u>Gryttje 3:4</u>		"		5
<u>Gryttje 3:30</u>		"		5
<u>Gryttje 3:15</u>		"		5
<u>Gryttje 10:1</u>		"		5
<u>Gryttje 9:1</u>		"		5
<u>Sträcka 16-16A</u>				
<u>Gryttje 9:1</u>		"		5

Specialenhet nr 1 i Gävleborgs län

1981-05-08

X5 13805

Fastighet, område m m 1	Fig 2	Areal hektar, m <sup>2</sup>		Ägare, uppgifter till lokal skattemyndighet och andra anmärkningar 5
		delareal 3	± ändring/summa 4	
<u>Gryttje 5:1</u>				<u>Antal områden</u> 5
Upplåtelse av ledningsrätt, se ovan				<u>kartskiss</u> <u>blad nr</u>
<u>Gryttje 6:8</u>				3 5
"				5
<u>Gryttje 6:5</u>				5
"				5
<u>Gryttje 6:8</u>				5
Se Gryttje 6:8, ovan				5
<u>Gryttje 6:9</u>				5
Upplåtelse av ledningsrätt, se ovan				5
<u>Gryttje 6:6,7</u>		= Gryttje s:4		5
"				5
<u>Gryttje 21:1</u>				5
"				5
<u>Gryttje 6:8</u>				5
Se Gryttje 6:8, ovan				5
<u>Gryttje 1:16</u>				5
Upplåtelse av ledningsrätt, se ovan				5
<u>Gryttje 3:3</u>				5
"				5
<u>Gryttje 1:14</u>				5
"				5
<u>Gryttje 1:24</u>				5
"				5
<u>Sträcka 16-17</u>				5
<u>Gryttje 9:1</u>				5
"				5
<u>Gryttje 1:19</u>				5
"				5
<u>Gryttje 23:3</u>				5
"				5
<u>Gryttje 24:1</u>				5
"				5
<u>Sträcka 17-18</u>				6
<u>Gryttje 24:1</u>				6
"				6

FASTIGHETSBLDNINGSMYNDIGHETEN

BESKRIVNING

Sida

Aktbilaga

34

BE

Datum

Dnr

Specialenhet nr 1 i Gävleborgs län

1981-05-08

X5 13805

Fastighet, område m m 1	Fig 2	Areal hektar, m <sup>2</sup>		Ägare, uppgifter till lokal skattemyndighet och andra anmärkningar 5
		delareal 3	± ändring/summa 4	
<u>Gryttje 24:2</u>				Antal områden <u>kartskiss</u> blad nr 6
Upplåtelse av ledningsrätt, se ovan				
<u>Gryttje 7:4</u>			"	6
<u>Sträcka 18-19</u>				
<u>Gryttje 7:4</u>			"	6
<u>Sträcka 18-18A</u>				
<u>Gryttje 7:4</u>			"	6
<u>Gryttje 24:1</u>			"	6
<u>Gryttje 24:2</u>			"	6
<u>Sträcka 19-19A</u>				
<u>Gryttje 7:4</u>			"	6
<u>Gryttje 8:16</u>			"	2 6
<u>Gryttje 24:1</u>			"	2 6
<u>Gryttje 8:16</u>				6
Se Gryttje 8:16, ovan				
<u>Deltagande fastigheter i samfälligheten</u>				6
<u>Gryttje S:1</u>			"	
Upplåtelse av ledningsrätt, se ovan				Samfälligheten utlagd som samf båtmanstorp vid laga skifte akt Gnarp 38
Delaktighet:				
Gryttje 1:3			1:0	pgl
" 1:14			1:8	"
" 1:19			1:5	"
" 3:3			2:3,495	"
" 5:1			2:12	"
" 6:6			1:6	"
" 6:7			1:6	"
" 7:4			1:4,8	"
" 7:5			1:10,2	"
" 8:14			0:12,95	"

75

FASTIGHETSBLDNINGSMYNDIGHETEN

BESKRIVNING

Sida

Aktbilaga

Datum

35

Dnr

BE

Specialenhet nr 1 i Gävleborgs län

1981-05-08

X5 13805

Fastighet, område m m 1	Fig 2	Areal hektar, m <sup>2</sup>		Ägare, uppgifter till lokal skattemyndighet och andra anmärkningar 5
		delareal 3	± ändring/summa 4	
				(bara andel i vägar o dyl) Gryttje 8:16 1:23,525pgl " 9:1 2:16,3635 " " 10:1 2:16,3635 " " 11:1 0:14,3030 " " 23:1 4:10 "
<u>Gryttje 24:1</u>				<u>Antal områden</u> <u>kartskiss</u> <u>blad nr</u> 6
Se Gryttje 24:1, ovan				
<u>Sträcka 19-20</u>				
<u>Gryttje 7:4</u>				6
Upplåtelse av ledningsrätt, se ovan				
<u>Sträcka 20-21</u>				
<u>Gryttje 7:4</u>				6
"				
<u>Gryttje 6:7</u>				6
"				
<u>Gryttje 6:6</u>				6
"				
<u>Gryttje 10:1</u>				6
"				
<u>Sträcka 21-21A</u>				
<u>Gryttje 10:1</u>				6
"				
<u>Gryttje 10:3</u>				6
"				
<u>Sträcka 21-22</u>				
<u>Gryttje 10:1</u>				6
"				
<u>Gryttje 9:1</u>				6
<u>Gryttje 23:3</u>				6
"				
<u>Prästgården 1:18</u>				6
"				
<u>Sträcka 22-22A</u>				
<u>Prästgården 1:18</u>				6
"				
<u>Deltagande fastigheter i samfälligheten</u>				6
= Gryttje s:5				
<u>Gnarps sockensamfällighet</u>				"
				Delaktighet: Samfällid för Gnarps socken

Lantmäteriet BI 0326 77-08 20 000. LiberTryck 762879

Specialenhet nr 1 i Gävleborgs län

1981-05-08

X5 13805

Fastighet, område m m 1	Fig 2	Areal hektar, m <sup>2</sup>		Ägare, uppgifter till lokal skattemyndighet och andra anmärkningar 5
		delareal 3	± ändring/summa 4	
<u>Gärde 2:1</u>				<u>Antal områden</u> 6
Upplåtelse av ledningsrätt, se ovan				<u>kartskiss</u> <u>blad nr</u>
<u>Skesta 3:12</u>			"	6
<u>Sträcka 22-23</u>				
<u>Prästgården 1:18</u>			"	6
<u>Gryttje 1:19</u>			"	6
<u>Åckne 1:6</u>			"	6
<u>Åckne 4:17</u>			"	6
<u>Sträcka 23-23A</u>				
<u>Åckne 4:17</u>			"	2 6
<u>Åckne 3:2</u>			"	6
<u>Åckne 4:17</u>				6
Se Åckne 4:17, ovan				
<u>Sträcka 23-24</u>				
<u>Åckne 4:17</u>				6
Upplåtelse av ledningsrätt, se ovan				
<u>Åckne 3:2</u>			"	6
<u>Åckne 2:1</u>			"	6
<u>Åckne 1:13</u>			"	6
<u>Gärde 2:1</u>			"	6, 7
<u>Sträcka 24-24A</u>				
<u>Gärde 2:1</u>			"	7
<u>Angeby 1:33</u>			"	7

Specialenhet nr 1 i Gävleborgs län

1981-05-08

X5 13805

Fastighet, område m m 1	Fig 2	Areal hektar, m <sup>2</sup>		Ägare, uppgifter till lokal skattemyndighet och andra anmärkningar 5
		delareal 3	± ändring/summa 4	
<u>Angeby 1:34</u>				<u>Antal områden</u> 7
Upplåtelse av ledningsrätt, se ovan				<u>kartskiss</u> <u>blad nr</u>
<u>Gingsta 2:1</u>			"	7
<u>Gingsta 1:3</u>			"	7
<u>Gingsta 1:21</u>			"	7
<u>Berge 15:1</u>			"	7
<u>Sträcka 24-25</u>				
<u>Gärde 2:1</u>			"	7
<u>Skesta 4:1</u>			"	7
<u>Skesta 3:12</u>			"	7
<u>Skesta 3:11</u>			"	7
<u>Rogsta 4:6</u>			"	7
<u>Gingsta 3:1</u>			"	7
<u>Gingsta 4:1</u>			"	7
<u>Rogsta 1:1</u>			"	7
<u>Rogsta 2:5</u>			"	7
<u>Rogsta 2:6</u>			"	7
<u>Rogsta 4:1B</u>			"	7
<u>Rogsta 3:1</u>			"	7
<u>Rogsta 3:11</u>			"	7

Specialenhet nr 1 i Gävleborgs län

1981-05-08

X5 13805

Fastighet, område m m 1	Fig 2	Areal hektar, m <sup>2</sup>		Ägare, uppgifter till lokal skattemyndighet och andra anmärkningar 5	Antal områden	kartskiss blad nr
		delareal 3	± ändring/summa 4			
<u>Sträcka 25-25A</u>						
<u>Rogsta 3:11</u>				Upplåtelse av ledningsrätt, se ovan		7
<u>Rogsta 4:1B</u>			"			7
<u>Rogsta 4:18</u>			"			7
<u>Rogsta 2:6</u>			"			7
<u>Rogsta 2:5</u>			"			7
<u>Rogsta 1:1</u>			"			7
<u>Gingsta 4:1</u>			"			7
<u>Gingsta 3:1</u>			"			7
<u>Sträcka 25-25B</u>						
<u>Rogsta 3:11</u>			"			7
<u>Rogsta 3:1</u>			"			7
<u>Sträcka 25B-25C</u>						
<u>Rogsta 3:1</u>			"			7
<u>Skesta 4:1</u>			"			7
<u>Skesta 3:12</u>			"			7
<u>Sträcka 25B-25D</u>						
<u>Rogsta 3:1</u>			"			7
<u>Skesta 3:11</u>			"			7

FASTIGHETSBLDNINGSMYNDIGHETEN

BESKRIVNING

Sida

Aktbilaga

39

BE

Datum

Dnr

Specialenhet nr 1 i Gävleborgs län

1981-05-08

X5 13805

Fastighet, område m m 1	Fig 2	Areal hektar, m <sup>2</sup>		Ägare, uppgifter till lokal skattemyndighet och andra anmärkningar 5
		delareal 3	± ändring/summa 4	
<u>Gällsta 1:1</u>				Antal områden kartskiss blad nr 7
Upplåtelse av ledningsrätt, se ovan				
<u>Rogsta 5:1</u>			"	7
<u>Böle 3:2</u>			"	7
<u>Sträcka 25-26</u>				
<u>Rogsta 3:11</u>			"	7
<u>Rogsta 3:1</u>			"	7
<u>Rogsta 5:1</u>			"	7
<u>Böle 1:11</u>			"	7
<u>Böle 2:2</u>			"	7
<u>Böle 2:3</u>			"	7
<u>Sträcka 26-27</u>				
<u>Böle 2:3</u>			"	7
<u>Böle 1:13</u>			"	7
<u>Böle 1:9</u>			"	7, 8
<u>Röde 5:1</u>			"	8
<u>Röde 3:15</u>			"	8
<u>Röde 1:2</u>			"	8
<u>Sträcka 27-27A</u>				
<u>Röde 1:2</u>			"	8

Lantmäteriet BI 0326 77-08. 20 000. Libertryck 782379

FASTIGHETSBLDNINGSMYNDIGHETEN

BESKRIVNING

Sida

Aktbilaga

Datum

40

BE

Dnr

Specialenhet nr 1 i Gävleborgs län

1981-05-08

X5 13805

Fastighet, område m m 1	Fig 2	Areal hektar, m <sup>2</sup>		Ägare, uppgifter till lokal skattemyndighet och andra anmärkningar 5
		delareal 3	± ändring/summa 4	
<u>Böle 1:9</u>				<u>Antal områden</u> 8
Upplåtelse av ledningsrätt, se ovan				<u>kartskiss</u> <u>blad nr</u>
<u>Röde 2:2</u>			"	8
<u>Prästgården 1:17</u>			"	8
<u>Sträcka 27A-27B</u>			"	
<u>Prästgården 1:17</u>			"	8
<u>Prästgården 1:13</u>			"	8
<u>Sträcka 27-28</u>			"	
<u>Röde 1:2</u>			"	2 8
<u>Böle 1:9</u>			"	8
<u>Röde 1:2</u>			"	8
Se Röde 1:2, ovan				
<u>Röde 2:2</u>			"	8
Upplåtelse av ledningsrätt, se ovan				
<u>Röde 5:1</u>			"	8
Jättendals registerområde:				
<u>Bäling 7:8</u>			"	8, 9
<u>Sträcka 28-28A</u>			"	
<u>Bäling 7:8</u>			"	3 9
<u>Bäling 15:1</u>			"	2 9
<u>Bäling 7:8</u>			"	9
Se Bäling 7:8, ovan				
<u>Bäling 15:1</u>			"	9
Se Bäling 15:1, ovan				
<u>Bäling 12:1</u>			"	9
Upplåtelse av ledningsrätt, se ovan				

Lantmäteriet Bl 0028 77-06 20 000. Libertryck 782879

FASTIGHETSBLDNINGSMYNDIGHETEN

BESKRIVNING

Sida

Aktbilaga

Datum

41

BE

Önr

Specialenhet nr 1 i Gävleborgs län

1981-05-08

X5 13805

Fastighet, område m m 1	Fig 2	Areal hektar, m <sup>2</sup>		Ägare, uppgifter till lokal skattemyndighet och andra anmärkningar 5
		delareal 3	± ändring/summa 4	
<u>Bäling 8:4</u>				Antal områden <u>kartskiss</u> <u>blad nr</u> 9,
Upplåtelse av ledningsrätt, se ovan				
<u>Bäling 7:8</u>				9
Se Bäling 7:8, ovan				
<u>Sträcka 28A-28B</u>				
<u>Bäling 7:8</u>				9
Upplåtelse av ledningsrätt, se ovan				
<u>Böle 1:8</u>			"	9
<u>Böle 1:5</u>			"	9
<u>Sträcka 28A-28C</u>				
<u>Bäling 7:8</u>			"	3 9
<u>Bäling 6:5</u>			"	9
<u>Bäling 6:6</u>			"	9
<u>Bäling 7:8</u>				9
Se Bäling 7:8, ovan				
<u>Treskiftestorpet 1:1</u>				9
Upplåtelse av ledningsrätt, se ovan				
<u>Djursta 7:1</u>			"	9
<u>Bäling 7:8</u>				9
Se Bäling 7:8, ovan				
<u>Häcksta 10:6</u>				9
Upplåtelse av ledningsrätt, se ovan				
<u>Häcksta 1:9</u>			"	9
<u>Häcksta 1:7</u>			"	9
<u>Häcksta 2:6</u>			"	9
<u>Böle 3:6</u>			"	9

Lantmäteriet BI 0326 77-09. 20 000. LiberTryck 762879

Specialenhet nr 1 i Gävleborgs län

1981-05-08

X5 13805

Fastighet, område m m 1	Fig 2	Areal hektar, m <sup>2</sup>		Ägare, uppgifter till lokal skattemyndighet och andra anmärkningar 5
		delareal 3	± ändring/summa 4	
<u>Häcksta 6:4</u>				<u>Antal områden</u> 9
Upplåtelse av ledningsrätt, se ovan				<u>kartskiss blad nr</u> 9
<u>Häcksta 5:5</u>			"	9
<u>Sträcka 28-29</u>				
<u>Bäling 7:8</u>			"	9
<u>Bäling 15:1</u>			"	3 9
<u>Bäling 4:7</u>			"	2 9
<u>Bäling 3:3</u>			"	9
<u>Bäling 10:1</u>			"	9
<u>Bäling 4:7</u>				9
Se Bäling 4:7, ovan				
<u>Bäling 15:1</u>				9
Se Bäling 15:1, ovan				
<u>Bäling 3:9</u>				9
Upplåtelse av ledningsrätt, se ovan				
<u>Bäling 15:1</u>				9
Se Bäling 15:1, ovan				
<u>Bäling 13:1</u>				9, 10
Upplåtelse av ledningsrätt, se ovan				
<u>Bäling 2:2</u>			"	10
<u>Bäling 5:10</u>			"	10
<u>Sträcka 29-30</u>				
<u>Bäling 5:10</u>			"	2 10
<u>Bäling 5:2</u>			"	10
<u>Bäling 5:10</u>				10
Se Bäling 5:10, ovan				
<u>Å 1:17</u>				10
Upplåtelse av ledningsrätt, se ovan				

Lantmäteriet BI 0326 77-08 20 000. LiberTryck 76299

Specialenhet nr 1 i Gävleborgs län

198.1-05-08

X5 13805

Fastighet, område m m 1	Fig 2	Areal hektar, m <sup>2</sup>		Ägare, uppgifter till lokal skattemyndighet och andra anmärkningar 5
		delareal 3	± ändring/summa 4	
<u>Å 3:2</u>				<u>Antal områden</u> <u>kartskiss</u> <u>blad nr</u> 10
Upplåtelse av ledningsrätt, se ovan				
<u>Kungsgården 4:1</u>			"	10
<u>Å 1:9</u>			"	10
<u>Å 1:19</u>			"	10
<u>Kungsgården 2:13</u>			"	10
<u>Sträcka 30-31</u>				
<u>Kungsgården 2:13</u>			"	2 10
<u>Å 1:16</u>			"	10, 11
<u>Kungsgården 1:11</u>			"	11
<u>Frösten 18:1</u>			"	11
<u>Kungsgården 1:2</u>			"	11
<u>Kungsgården 2:13</u>				11
Se Kungsgården 2:13, ovan				
<u>Frösten 2:20</u>				11
Upplåtelse av ledningsrätt, se ovan				
<u>Frösten 16:1</u>			"	11
<u>Sträcka 31-31A</u>				
<u>Frösten 16:1</u>			"	11
<u>Frösten 2:5</u>			"	11
<u>Frösten 2:20</u>			"	11
<u>Frösten 7:3</u>			"	11

Specialenhet nr 1 i Gävleborgs län

1981-05-08

X513805

Fastighet, område m m 1	Fig 2	Areal hektar, m <sup>2</sup>		Ägare, uppgifter till lokal skattemyndighet och andra anmärkningar 5																																																												
		delareal 3	± ändring/summa 4																																																													
Frösten 7:4				Antal områden kartskiss blad nr 11																																																												
Upplåtelse av ledningsrätt, se ovan																																																																
Sundbergsjorden 1:1			"	11																																																												
Sträcka 31A-31B Sundbergsjorden 1:1			"	11																																																												
Frösten 18:2			"	11																																																												
Frösten 18:1			"	11																																																												
Frösten 15:3			"	11																																																												
Sträcka 31A-31C																																																																
Sundbergsjorden 1:1			"	11																																																												
Frösten 7:4			"	11																																																												
Frösten 9:1			"	11																																																												
Deltagande fastigheter i samfälligheten Lindsta S:5			"	11																																																												
<p>Samfälligheten utlagd som samf linsänkeplats vid laga skifte, akt Jättendal 69</p> <p>Delaktighet:</p> <table border="0"> <tr><td>Frösten 1:1</td><td>1:8,25</td><td>pgl</td></tr> <tr><td>" 5:2</td><td>2:11,50</td><td>"</td></tr> <tr><td>" 5:3</td><td>0:5,00</td><td>"</td></tr> <tr><td>" 5:4</td><td>0:12,00</td><td>"</td></tr> <tr><td>" 6:2</td><td>2:23,50</td><td>"</td></tr> <tr><td>" 6:3</td><td>0:5,00</td><td>"</td></tr> <tr><td>" 7:3</td><td>2:0,375</td><td>"</td></tr> <tr><td>" 7:4</td><td>2:0,375</td><td>"</td></tr> <tr><td>" 16:1</td><td>9:16,50</td><td>"</td></tr> <tr><td>" 18:1</td><td>2:22</td><td>"</td></tr> <tr><td>Lindsta 2:5</td><td>1:5,50</td><td>"</td></tr> <tr><td>" 3:2</td><td>4:0</td><td>"</td></tr> <tr><td>" 3:17</td><td>1:23,0</td><td>"</td></tr> <tr><td>" 3:19</td><td>0:4,50</td><td>"</td></tr> <tr><td>" 5:6</td><td>0:12</td><td>"</td></tr> <tr><td>" 5:7</td><td>0:12</td><td>"</td></tr> <tr><td>" 5:8</td><td>0:10</td><td>"</td></tr> <tr><td>" 7:1</td><td>9:18,9</td><td>"</td></tr> <tr><td>" 8:1</td><td>0:12,5</td><td>"</td></tr> <tr><td>" 9:1</td><td>4:1,6</td><td>"</td></tr> </table>					Frösten 1:1	1:8,25	pgl	" 5:2	2:11,50	"	" 5:3	0:5,00	"	" 5:4	0:12,00	"	" 6:2	2:23,50	"	" 6:3	0:5,00	"	" 7:3	2:0,375	"	" 7:4	2:0,375	"	" 16:1	9:16,50	"	" 18:1	2:22	"	Lindsta 2:5	1:5,50	"	" 3:2	4:0	"	" 3:17	1:23,0	"	" 3:19	0:4,50	"	" 5:6	0:12	"	" 5:7	0:12	"	" 5:8	0:10	"	" 7:1	9:18,9	"	" 8:1	0:12,5	"	" 9:1	4:1,6	"
Frösten 1:1	1:8,25	pgl																																																														
" 5:2	2:11,50	"																																																														
" 5:3	0:5,00	"																																																														
" 5:4	0:12,00	"																																																														
" 6:2	2:23,50	"																																																														
" 6:3	0:5,00	"																																																														
" 7:3	2:0,375	"																																																														
" 7:4	2:0,375	"																																																														
" 16:1	9:16,50	"																																																														
" 18:1	2:22	"																																																														
Lindsta 2:5	1:5,50	"																																																														
" 3:2	4:0	"																																																														
" 3:17	1:23,0	"																																																														
" 3:19	0:4,50	"																																																														
" 5:6	0:12	"																																																														
" 5:7	0:12	"																																																														
" 5:8	0:10	"																																																														
" 7:1	9:18,9	"																																																														
" 8:1	0:12,5	"																																																														
" 9:1	4:1,6	"																																																														

Specialenhet nr 1 i Gävleborgs län

1981-05-08

X5 13805

Fastighet, område m m 1	Fig 2	Area hektar, m <sup>2</sup>			Ägare, uppgifter till lokal skattemyndighet och andra anmärkningar 5
		avstår 3a	erhåller 3b	± ändring/ 4 summa	
<u>Frösten 18:1</u>					<u>Antal områden</u> 11
Upplåtelse av ledningsrätt, se ovan					
<u>Kungsgården 2:13</u>					11
<u>Å 1:23</u>					11
<u>Sträcka 31C - 31D</u>					
<u>Å 1:23</u>					11
<u>Å 1:7</u>					2 11
<u>Å 1:21</u>					11
<u>Å 1:7</u>					11
Se Å 1:7, ovan					
<u>Sträcka 31D - 33D</u>					
<u>Å 1:7</u>					11
Upplåtelse av ledningsrätt, se ovan					
<u>Å 2:18</u>					11
<u>Sträcka 31 - 32</u>					
<u>Frösten 16:1</u>					11
<u>Frösten 6:3</u>					11
<u>Frösten 6:7</u>					11
<u>Frösten 6:2</u>					11
<u>Frösten 1:1</u>					11
<u>Lindsta 5:21</u>					11
<u>Deltagande fastigheter i samfälligheten Lindsta S:8</u>					11
					Samfälligheten utlagd som

Fastighet, område m m 1	Fig 2	Area hektar, m <sup>2</sup>			Ägare, uppgifter till lokal skattemyndighet och andra anmärkningar 5
		avstår 3a	erhåller 3b	± ändring/ 4 summa	
					Antal områden <u>kartskiss</u> vägar <u>blad nr</u> samf <del>insänkeplats</del> vid laga skifte, akt Jättendal <del>69</del> 32  Delaktighet: Frösten 1:1 1:8,25 pgl " 5:2 2:11,50 " " 5:3 0:5,00 " " 5:4 0:12,00 " " 6:2 2:23,50 " " 6:3 0:5,00 " " 7:3 2:0,375 " " 7:4 2:0,375 " " 16:1 9:16,50 " " 18:1 2:22 " Lindsta 2:5 1:5,50 " " 3:2 4:0,00 " " 3:17 1,23 " " 3:19 0:4,50 " " 5:6 0:12 " " 5:7 0:12 " " 5:8 0:10 " " 7:1 9:18,9 " " 8:1 0:12,50 " " 9:1 4:1,60 "
					<u>Sträcka 32 - 33</u>
					<u>Lindsta 5:21</u> Upplåtelse av ledningsrätt, se ovan 11
					<u>Lindsta 5:16</u> 11
					<u>Å 4:7</u> 11
					<u>Lunde 2:1</u> 11
					<u>Sträcka 33 - 33A</u>
					<u>Lunde 2:1</u> 11
					<u>Lindsta 9:1</u> 3 11
					<u>Lindsta 7:8</u> 2 11
					<u>Lindsta 9:1</u> 11 Se Lindsta 9:1, ovan
					<u>Lindsta 7:1</u> 11 Se Lindsta 7:1, ovan

Fastighet, område m m 1	Fig 2	Area hektar, m <sup>2</sup>			Ägare, uppgifter till lokal skattemyndighet och andra anmärkningar 5
		avstår 3a	erhåller 3b	± ändring/ 4 summa	
<u>Lindsta 9:1</u>					<u>Antal områden</u> <u>kartskiss</u> 11
	Se	Lindsta 9:1, ovan			
<u>Sträcka 33A - 33B</u>					
<u>Lindsta 9:1</u>					11
	Upplåtelse av	ledningsrätt, se ovan			
<u>Lindsta 7:1</u>			"		11
<u>Lindsta 7:5</u>			"		11
<u>Sträcka 33B - 33C</u>					
<u>Lindsta 7:5</u>			"		11
<u>Lindsta 3:2</u>			"		11
<u>Lindsta 3:10</u>			"		11
<u>Frösten 5:2</u>			"		11
<u>Annexhemmanet 1:4</u>			"		11
<u>Å 1:16</u>			"		11
<u>Sträcka 33C - 33D</u>					
<u>Å 1:16</u>			"		11
<u>Kungsgården 2:13</u>			"		11
<u>Kungsgården 4:1</u>			"		11
<u>Å 1:7</u>			"		11
<u>Å 2:18</u>			"		11
<u>Sträcka 33D - 33E</u>					

FASTIGHETSBLDNINGSMYNDIGHETEN

BESKRIVNING

Sida

Aktbilaga

48

BE

Datum

Dnr

1981-05-08

X5 13805

Specialenhet nr 1 i Gävleborgs län

Fastighet, område m m 1	Fig 2	Area hektar, m <sup>2</sup>			Ägare, uppgifter till lokal skattemyndighet och andra anmärkningar 5
		avstår 3a	erhåller 3b	± ändring/ 4 summa	
<u>Å 2:18</u>					Antal områden kartskiss blad nr 11
Upplåtelse av ledningsrätt, se ovan					
<u>Å 3:2</u>					11
<u>Å 4:2A</u>					11
<u>Å 4:5</u>					11
<u>Å 4:3A</u>					11
<u>Å 4:14</u>					11
<u>Djursta 1:8</u>					11
<u>Å 5:6</u>					11
<u>Sträcka 33C - 33F</u>					
<u>Å 1:16</u>					11
<u>Annexhemmanet 1:4</u>					11
<u>Annexhemmanet 1:2</u>					11
<u>Frösten 7:4</u>					11
<u>Frösten 16:1</u>					11
<u>Frösten 6:2</u>					
<u>Dvästa 4:3</u>					11
<u>Dvästa 3:1</u>					11
<u>Dvästa 1:2</u>					11
<u>Dvästa 1:3</u>					11
					2

FASTIGHETSBLDNINGSMYNDIGHETEN

BESKRIVNING

Specialenhet nr 1 i Gävleborgs län

Datum 1981-05-08

X5 13805

Fastighet, område m m 1	Fig 2	Area hektar, m <sup>2</sup>			± ändring/ 4 summa	Ägare, uppgifter till lokal skattemyndighet och andra anmärkningar 5
		avstår 3a	erhåller 3b			
<u>Dvästa 1:8</u>						<u>Antal områden</u> <u>kartskiss</u> <u>blad nr</u> 11
		Upplåtelse av ledningsrätt, se ovan				
<u>Dvästa 1:3</u>						11
		Se Dvästa 1:3, ovan				
<u>Dvästa 5:1</u>						11
		Upplåtelse av ledningsrätt, se ovan				
<u>Älvsta 6:5</u>						11, 13
			"			
<u>Älvsta 13:1</u>						13
			"			
<u>Älvsta 3:3</u>						13
			"			
<u>Nybyn 1:8</u>						13
			"			
<u>Sträcka 33F - 33G</u>						
<u>Nybyn 1:8</u>						13
			"			
<u>Älvsta 3:3</u>						13
			"			
<u>Älvsta 20:1</u>						13
			"			
<u>Älvsta 9:9</u>						13
			"			
<u>Sträcka 33F - 33H</u>						
<u>Nybyn 1:8</u>					2	13
			"			
<u>Nybyn 1:6</u>						13
			"			
<u>Nybyn 1:8</u>						13
		Se Nybyn 1:8, ovan				
<u>Älvsta 13:1</u>					2	13
		Upplåtelse av ledningsrätt, se ovan				
<u>Älvsta 3:10</u>						13
			"			
<u>Älvsta 13:1</u>						13
		Se Älvsta 13:1, ovan				

Lanmätnet: B10328. 1979-01 20 000. LiberFörlag 38-80610-X

Specialenhet nr 1 i Gävleborgs län

1981-05-08

X5 13805

Fastighet, område m m 1	Fig 2	Areal hektar, m <sup>2</sup>		Ägare, uppgifter till lokal skattemyndighet och andra anmärkningar 5
		delareal 3	± ändring/summa 4	
<u>Älvsta 9:9</u>				Antal områden <u>kartskiss</u> <u>blad nr</u> 13
Upplåtelse av ledningsrätt, se ovan				
<u>Älvsta 15:1</u>			"	13
<u>Nybyn 2:9</u>			"	13
<u>Sträcka 33-33I</u>				
<u>Lunde 2:1</u>			"	11
<u>Vik 1:2</u>			"	11
<u>Lunde 3:3</u>			"	11, 12
<u>Lunde 3:4</u>			"	12
<u>Lunde 1:6</u>			"	12
<u>Lunde 1:7</u>			"	12
<u>Lunde 2:2</u>			"	12
<u>Sträcka 33I-33J</u>				
<u>Lunde 2:2</u>			"	12
<u>Lunde 1:7</u>			"	12
<u>Lunde 1:6</u>			"	12
<u>Häggviksrönningen 1:1</u>			"	12
<u>Sträcka 33I-33K</u>				
<u>Lunde 2:2</u>			"	12
<u>Lunde 1:7</u>			"	12

Lantmäteriet BI 0326 71-02 20 000. LiberTryck 782979

Fastighet, område m m 1	Fig 2	Area hektar, m <sup>2</sup>			Ägare, uppgifter till lokal skattemyndighet och andra anmärkningar 5
		avstår 3a	erhåller 3b	± ändring/ 4 summa	
<u>Lindsta 7:1</u>					Antal områden kartskiss blad nr 12
Upplåtelse av ledningsrätt, se ovan					
<u>Lindsta 2:5</u>			"		2 12
<u>Lindsta 9:1</u>			"		12
<u>Lindsta 2:3</u>			"		2 12
<u>Häggvikssågen 1:1</u>			"		12
<u>Lindsta 2:3</u>					12
Se Lindsta 2:3, ovan					
<u>Deltagande fastigheter i samfälligheten Lindsta S:6</u>			"		12
					Samfälligheten utlagd som samf linsänkeplats vid laga skifte, akt Jättendal 69
					Delaktighet:
					Frösten 1:1 1:8,25 pgl
					" 5:2 2:11,50 "
					" 5:3 0:5 "
					" 5:4 0:12 "
					" 6:2 2:23,50 "
					" 6:3 0:5 "
					" 7:3 2:0,375 "
					" 7:4 2:0,375 "
					" 16:1 9:16,50 "
					" 18:1 2:22 "
					Lindsta 2:5 1:5,50 "
					" 3:2 4:0 "
					" 3:17 1:23 "
					" 3:19 0:4,50 "
					" 5:6 0:12 "
					" 5:7 0:12 "
					" 5:8 0:10 "
					" 7:1 9:18,9 "
					" 8:1 0:12,50 "
					" 9:1 4:1,60 "
<u>Lindsta 3:13</u>			"		12
<u>Lindsta 3:17</u>			"		12

Specialenhet nr 1 i Gävleborgs län

1981-05-08

X5 13805

1 Fastighet, område m m	2 Fig	Area hektar, m <sup>2</sup>			5 Ägare, uppgifter till lokal skattemyndighet och andra anmärkningar
		3a avstår	3b erhåller	4 ± ändring/ summa	
<u>Lindsta 2:5</u>	Se Lindsta 2:5, ovan				<u>Antal områden</u> kartskiss <u>blad nr</u> 12
<u>Lindsta 3:2</u>	Upplåtelse av ledningsrätt, se ovan				2 12
<u>Lindsta 3:7</u>	"				12
<u>Lindsta 3:23</u>	"				12
<u>Lindsta 3:2</u>	Se Lindsta 3:2, ovan				12
<u>Lindsta 5:6</u>	Upplåtelse av ledningsrätt, se ovan				12
<u>Sträcka 33 - 34</u>					
<u>Lunde 2:1</u>	"				11
<u>Lunde 5:1</u>	"				11
<u>Edsmyrvallen 2:1</u>	"				11
<u>Dvästa 2:7</u>	"				11
<u>Dvästa 7:1</u>	"				11
<u>Dvästa 11:1</u>	"				11
<u>Dvästa 3:1</u>	"				11
FASTIGHETSREGLERING					
Följande <u>avtalsservitut</u> avseende kraftledningar till förmån för den av Bålforsens Kraft AB ägda fastigheten Sköle 2:51 i Tuna registerområde, Västernorrlands län, samt lotter i Ragundabotten nr 1 och Ragundabotten 1:851 i Ragunda registerområde, Jämtlands län, och Milsbrokvarn 1:1 i Gnarps registerområde, Gävleborgs län <u>upphävs</u> :					

Specialenhet nr 1 i Gävleborgs län

1981-05-08

X5 13805

Fastighet, område m m 1	Fig 2	Areal hektar, m <sup>2</sup>		Ägare, uppgifter till lokal skattemyndighet och andra anmärkningar 5
		delareal 3	± ändring/summa 4	
Gällande i fastigheten:				Inskrivet år/nr:
Gnarp registerområde:				
<u>Berge 1:1</u>				1930/1, 1972/3480
<u>Berge 1:7</u>				1930/2
<u>Berge 4:8</u>				1930/4
<u>Berge 4:21</u>				1930/3, 1932/33
<u>Berge 5:1</u>				1930/5, 1957/1927, 1970/3710, 1979/2406
<u>Berge 5:19</u>				1957/1928, 1974/2566
<u>Berge 15:1</u>				1957/1931, 1957/1932, 1963/ 1118, 1967/2455, 1967/2456, 1970/3711
<u>Böle 1:9</u>				1957/1941, 1972/6330, 1975/824
<u>Böle 1:11</u>				1930/6
<u>Böle 1:13</u>				1975/824
<u>Böle 2:2</u>				1957/1944, 1972/5136
<u>Böle 3:2</u>				1967/2662, 1972/5136
<u>Frästa 10:2</u>				1930/9, 1930/10, 1971/3519, 1979/2422
<u>Gingsta 1:3</u>				1970/3712
<u>Gingsta 1:21</u>				1970/3712
<u>Gingsta 2:1</u>				1970/3713
<u>Gingsta 3:1</u>				1980/697
<u>Gingsta 4:1</u>				1957/1998, 1967/3522, 1972/ 2398, 1973/5886
<u>Gryttje 1:3</u>				1930/11
<u>Gryttje 1:16</u>				1974/969
<u>Gryttje 1:19</u>				1930/13
<u>Gryttje 2:16</u>				1930/16
<u>Gryttje 3:30</u>				1961/1917
<u>Gryttje 4:6</u>				1930/17, 1961/1918

Specialenhet nr 1 i Gävleborgs län

1981-05-08

X5 13805

Fastighet, område m m 1	Fig 2	Areal hektar, m <sup>2</sup>		Ägare, uppgifter till lokal skattemyndighet och andra anmärkningar 5
		delareal 3	± ändring/summa 4	
Gällande i fastigheten: Gnarps registerområde				Inskrivet år/nr:
<u>Gryttje 5:1</u>				1930/18, 1957/1956, 1974/970
<u>Gryttje 6:6</u>				1930/19, 1958/13, 1974/972
<u>Gryttje 6:7</u>				1930/20
<u>Gryttje 6:6,7</u>	=	Gryttje s:4		1958/13, 1974/972
<u>Gryttje 6:8</u>				1957/1958, 1974/2567
<u>Gryttje 6:9</u>				1957/1959, 1957/1960, 1974/973
<u>Gryttje 7:4</u>				1979/3972
<u>Gryttje 7:5</u>				1930/21
<u>Gryttje 7:7</u>				1930/23
<u>Gryttje 7:10</u>				1930/22
<u>Gryttje 8:4</u>				1957/1961
<u>Gryttje 8:16</u>				1930/24
<u>Gryttje 9:1</u>				1930/14
<u>Gryttje 9:1, 10:1, 11:1</u>	=	Gryttje s:3		1957/1963, 1964/46, 1978/2258
<u>Gryttje 10:1</u>				1930/14, 1978/2258
<u>Gryttje 10:3</u>				1957/1963, 1978/2259
<u>Gryttje 12:1</u>				1979/3973
<u>Gryttje 21:1</u>				1974/974
<u>Gryttje 23:3</u>				1930/12, 1957/1955
<u>Gryttje 24:1</u>				1930/14, 1975/5281, 1976/6277, 1979/3974
<u>Gällsta 1:1</u>				1957/2021, 1970/177
<u>Gärde 2:1</u>				1930/450, 1957/1969, 1957/2028, 1961/1919, 1972/2174
<u>Rogsta 1:1</u>				1957/1737, 1972/2175, 1973/5887
<u>Rogsta 2:1</u>				1930/37

## FASTIGHETSBLDNINGSMYNDIGHETEN

## BESKRIVNING

Sida

Aktbilaga

Datum

55

BE

Dnr

Specialenhet nr 1 i Gävleborgs län

1981-05-08

X5 13805

Fastighet, område m m 1	Fig 2	Areal hektar, m <sup>2</sup>		Ägare, uppgifter till lokal skattemyndighet och andra anmärkningar 5
		delareal 3	± ändring/summa 4	
Gällande i fastigheten: Gnarps registerområde				Inskrivet år/nr:
<u>Rogsta 2:2</u>				1930/167, 1974/3391
<u>Rogsta 2:6</u>				1972/2377
<u>Rogsta 2:8</u>				1974/3391
<u>Rogsta 3:1</u>				1930/25, 1968/2186, 1972/2377
<u>Rogsta 3:11</u>				1930/25, 1968/2186
<u>Rogsta 4:1B</u>				1930/167, 1972/2176
<u>Rogsta 5:1</u>				1930/26, 1957/1978, 1957/2030, 1963/2273
<u>Röde 1:2</u>				1930/27, 1957/1939, 1957/1940, 1957/1980, 1957/1979
<u>Röde 2:2</u>				1930/28, 1957/1981
<u>Röde 5:1</u>				1930/29, 1930/30, 1957/1983, 1975/1434
<u>Skesta 3:11</u>				1930/31, 1968/3601, 1972/2177
<u>Skesta 3:12</u>				1963/550, 1968/2188, 1972/2178, 1973/7878, 1975/6338, 1979/ 9583
<u>Skesta 4:1</u>				1930/32, 1930/33, 1957/1744, 1957/1745, 1972/2179
<u>Stering 7:1</u>				1930/89
<u>Åckne 1:13</u>				1930/451, 1930/455, 1957/1998
<u>Åckne 2:1</u>				1930/34
<u>Åckne 3:2</u>				1930/35
<u>Åckne 3:3</u>				1930/36, 1957/1986
<u>Åckne 8:1</u>				1930/15
<u>Årskogen 1:1</u>				1930/452, 1962/1133, 1969/815
<u>Årskogen 1:2</u>				1930/452
<u>Årskogen 1:3</u>				1930/452, 1957/1987
<u>Årskogen 1:4</u>				1930/452, 1957/1988, 1969/817
<u>Årskogen 1:5</u>				1930/452

Specialenhet nr 1 i Gävleborgs län

1981-05-08

X5 13805

Fastighet, område m m 1	Fig 2	Areal hektar, m <sup>2</sup>		Ägare, uppgifter till lokal skattemyndighet och andra anmärkningar 5
		delareal 3	± ändring/summa 4	
Gällande i fastigheten:				Inskrivet år/nr:
Gnarps registerområde				
<u>Årskogen 1:6</u>				1930/452, 1969/818
<u>Årskogen 1:7</u>				1930/452, 1969/1898
<u>Årskogen 1:8</u>				1930/452
<u>Årskogen 1:20</u>				1969/1898
<u>Årskogen 1:103</u>				1964/974
<u>Årskogen 1:112</u>				1930/452, 1968/2730, 1972/3479, 1972/3480
<u>Årskogen 1:113</u>				1964/974
<u>Årskogen 1:137</u>				1969/818
<u>Angeby 1:8</u>				1957/1997
<u>Angeby 1:33</u>				1930/450, 1930/453, 1970/3714
<u>Angeby 1:34</u>				1930/454, 1957/1996, 1970/3715
Harmångers registerområde				
<u>Backen 2:10</u>				1930/79, 1958/2866, 1967/730 ✓
<u>Bringsta 4:1</u>				1930/80, 1958/2874 ✓
<u>Rösta 1:2</u>				1930/81, 1946/74, 1958/2867
<u>Rösta 3:3</u>				1930/265, 1972/6358 ✓
<u>Rösta 4:7</u>				1930/83, 1930/84, 1971/2969
<u>Rösta 5:1</u>				1930/85, 1971/3503
<u>Rösta 6:6</u>				1945/794, 1958/2870, 1971/2971
<u>Rösta 7:17</u>				1930/88, 1945/797, 1971/2972
<u>Rösta 7:18</u>				1930/87, 1971/3262
<u>Rösta 7:19</u>				1930/86, 1945/797, 1958/2873
<u>Rösta 8:2</u>				1930/84, 1959/2968
<u>Stocka 1:18</u>				1930/37, 1971/3263
<u>Stocka 2:5</u>				1930/90, 1971/2973
<u>Stocka 2:7</u>				1930/90, 1978/2246
<u>Stocka 2:8</u>				1930/37, 1971/3263
<u>Stocka 2:52</u>				1978/2246

Lantmäteriet BI 0326 77-09: 20 000. LiberTryck 782979

Specialenhet nr 1 i Gävleborgs län

1981-05-08

X5 13805

Fastighet, område m m 1	Fig 2	Areal hektar, m <sup>2</sup>		Ägare, uppgifter till lokal skattemyndighet och andra anmärkningar 5
		delareal 3	± ändring/summa 4	
Gällande i fastigheten:				Inskrivet år/nr:
Harmångers registerområde				
<u>Stocka 2:53</u>				1978/2246
<u>Stocka 2:54</u>				1978/2246
<u>Stocka 2:55</u>				1978/2246
<u>Vatträng 1:6</u>				1930/91
<u>Vatträng 1:7</u>				1930/92
<u>Vatträng 1:15</u>				1930/37
<u>Vatträng 3:6</u>				1930/94
<u>Vatträng 4:16</u>				1930/95
<u>Vatträng 6:5</u>				1930/97
<u>Vatträng 9:5</u>				1930/99
<u>Vatträng 10:35</u>				1930/101
<u>Vatträng 11:6</u>				1930/37
<u>Vatträng 11:7</u>				1930/37
<u>Vatträng 14:1</u>				1930/93
<u>Vatträng 17:1</u>				1930/96
<u>Vatträng 18:1</u>				1930/98
<u>Vatträng 20:1</u>				1930/102
Jättendals registerområde				
<u>Bäling 3:4</u>				1930/41
<u>Bäling 3:9</u>				1930/38, 1930/41, 1957/1857, 1957/1858
<u>Bäling 4:7</u>				1972/5131
<u>Bäling 5:10</u>				1972/5132
<u>Bäling 6:5</u>				1974/6100
<u>Bäling 6:6</u>				1974/6101
<u>Bäling 7:8</u>				1957/1864, 1957/1940, 1957/1865
<u>Bäling 8:4</u>				1957/1866

Specialenhet nr 1 i Gävleborgs län

1981-05-08

X5 13805

Fastighet, område m m 1	Fig 2	Areal hektar, m <sup>2</sup>		Ägare, uppgifter till lokal skattemyndighet och andra anmärkningar 5
		delareal 3	± ändring/summa 4	
Gällande i fastigheten:				Inskrivet år/nr:
Jättendals registerområde				
<u>Bäling 10:1</u>				1930/40, 1957/1867
<u>Bäling 10:2</u>				1930/40
<u>Bäling 13:1</u>				1931/17, 1957/1861
<u>Bäling 15:1</u>				1930/39, 1957/1861, 1957/1863, 1979/8428
<u>Böle 1:5</u>				1974/6103
<u>Böle 1:8</u>				1974/6103
<u>Djursta 1:8</u>				1976/3386
<u>Djursta 7:1</u>				1974/6104
<u>Dvästa 1:2</u>				1930/45, 1930/46, 1971/2958
<u>Dvästa 1:3</u>				1930/47, 1971/2958
<u>Dvästa 3:1</u>				1957/1868, 1962/365, 1971/2959, 1930/49
<u>Dvästa 5:1</u>				1930/51, 1971/3500
<u>Dvästa 7:1</u>				1930/48, 1971/2961
<u>Dvästa 11:1</u>				1930/52, 1957/1869, 1971/2962
<u>Edsmyrvallen 2:1</u>				1930/50, 1957/1871, 1971/2965, 1980/1193
<u>Frösten 1:1</u>				1957/1871
<u>Frösten 2:5</u>				1972/2366
<u>Frösten 2:20</u>				1957/1872, 1957/1873, 1972/ 2367, 1972/5138
<u>Frösten 5:2</u>				1957/1874
<u>Frösten 6:2</u>				1962/2390, 1972/5139
<u>Frösten 6:3</u>				1957/1886, 1970/5140
<u>Frösten 7:3</u>				1972/3490
<u>Frösten 7:4</u>				1972/3491
<u>Frösten 16:1</u>				1930/60, 1970/3308, 1972/2372

Fastighet, område m m 1	Fig 2	Areal hektar, m <sup>2</sup>		Ägare, uppgifter till lokal skattemyndighet och andra anmärkningar 5
		delareal 3	± ändring/summa 4	
Gällande i fastigheten: Jättendals registerområde				Inskrivet år/nr:
<u>Frösten 18:1</u>				1957/1878
<u>Frösten 18:2</u>				1957/1878, 1930/450
<del><u>Gärde 2:1</u></del>				<del>1957/1969, 1957/2028, 1961/ 1919, 1972/2174</del>
<u>Gärde 3:9</u>				1930/63, 1971/2966
<u>Gärde 4:4</u>				1930/264, 1971/2967
<u>Häcksta 1:9</u>				1974/6104
<u>Häcksta 2:6</u>				1974/6106
<u>Häcksta 10:6</u>				1974/6104
<u>Häggviksrönningen 1:1</u>				1945/848, 1966/3302, 1980/133 11394
<u>Kungsgården 1:2</u>				1930/64, 1930/65
<u>Kungsgården 1:11</u>				1930/67, 1930/76, 1945/849, 1957/1877, 1972/6331 <sup>v</sup>
<u>Kungsgården 2:13</u>				1930/67, 1972/6331
<u>Kungsgården 4:1</u>				1930/67, 1972/5143
<u>Lindsta 2:5</u>				1971/4185, 1977/348
<u>Lindsta 3:2</u>				1968/2184: 1971/4186
<u>Lindsta 3:17</u>				1971/4187, 1977/347
<u>Lindsta 3:23</u>				1971/4188
<u>Lindsta 5:6</u>				1966/3054, 1971/4189, 1973/ 1178
<u>Lindsta 5:12</u>				1930/69, 1959/1071
<u>Lindsta 5:16</u>				1930/68, 1958/2884, 1857/1882
<u>Lindsta 5:21</u>				1930/68, 1958/2884, 1970/2731
<u>Lindsta 7:1</u>				1957/1880, 1971/4190
<u>Lindsta 7:5</u>				1968/2179
<u>Lindsta 9:1</u>				1957/1881, 1971/4191

Specialenhet nr 1 i Gävleborgs län

1981-05-08

X5 13805

Fastighet, område m m 1	Fig 2	Areal hektar, m <sup>2</sup>		Ägare, uppgifter till lokal skattemyndighet och andra anmärkningar 5
		delareal 3	± ändring/summa 4	
Gällande i fastigheten:				Inskrivet år/nr:
Jättendals registerområde				
<u>Lunde 1:6</u>				1957/1884
<u>Lunde 1:7</u>				1971/4183
<u>Lunde 2:1</u>				1930/267, 1957/1885, 1971/3501
<u>Lunde 2:2</u>				1971/4184
<u>Lunde 5:1</u>				1930/70, 1957/1883, 1971/3502
<u>Nybyn 1:8</u>				1978/341
<u>Nybyn 2:2</u>				1971/2968
<u>Sundbergsjorden 1:1</u>				1972/2375
<u>Tennsätter 5:1</u>				1930/71, 1930/72, 1958/2889
<u>Tennsätter 6:1</u>				1930/74, 1945/865, 1958/2888, 1971/2974
<u>Treskiftestorpet 1:1</u>				1974/6104
<u>Vik 1:2</u>				1957/1886, 1958/2894
<u>Å 1:7</u>				1972/2376
<u>Å 1:9</u>				1972/5147
<u>Å 1:16</u>				1930/76, 1957/1888
<u>Å 1:17</u>				1972/6185
<u>Å 1:19</u>				1930/76, 1945/867
<u>Å 3:2</u>				1972/6186
<u>Älvsta 1:6</u>				1930/59, 1971/3504
<u>Älvsta 1:14</u>				1930/53, 1971/3505
<u>Älvsta 3:3</u>				1978/342
<u>Älvsta 3:4</u>				1930/56, 1945/831, 1958/2891
<u>Älvsta 4:2</u>				1930/57, 1945/833, 1958/2876
<u>Älvsta 5:7</u>				1930/58, 1945/834, 1958/2892
<u>Älvsta 6:6</u>				1930/59, 1971/3504
<u>Älvsta 9:9</u>				1978/341

127

Specialenhet nr 1 i Gävleborgs län

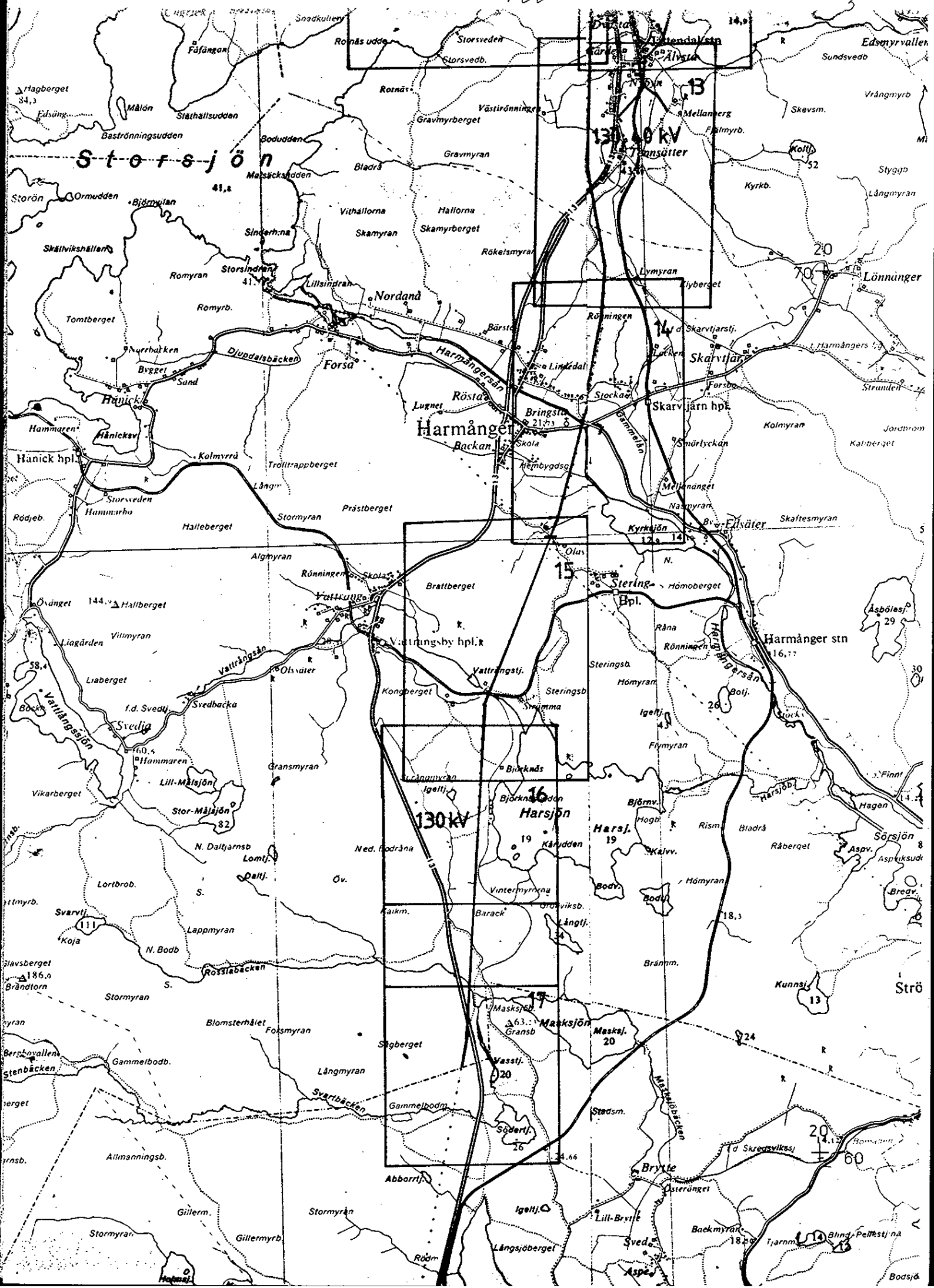
1981-05-08

X5 13805

Fastighet, område m m 1	Fig 2	Areal hektar, m <sup>2</sup> delareal 3	± ändring/summa 4	Ägare, uppgifter till lokal skattemyndighet och andra anmärkningar 5
<p>Gällande i fastigheten:</p> <p>Jättendals registerområde</p> <p><u>Älvsta 13:1</u></p> <p><u>Älvsta 20:1</u></p> <p>Ersättningar : Se ersättningsbeslut, aktbil PR 1.</p> <p>I tjänsten</p> <p><i>Åke Ericson</i></p> <p>Åke Ericson Förrättningslantmätare</p>				<p>Inskrivet år/nr:</p> <p>1930/54, 1971/2977, 1967/1598, 1967/2661</p> <p>1978/343</p>







FASTIGHETSBLIDNINGSMYNDIGHETEN

Specialenhet nr 1 i X län

KARTSKISS  
i 17 blad

Blad  
1

Datum  
1981-05-08

Dnr  
X5.13805

Bilaga till  
Aktbil BE

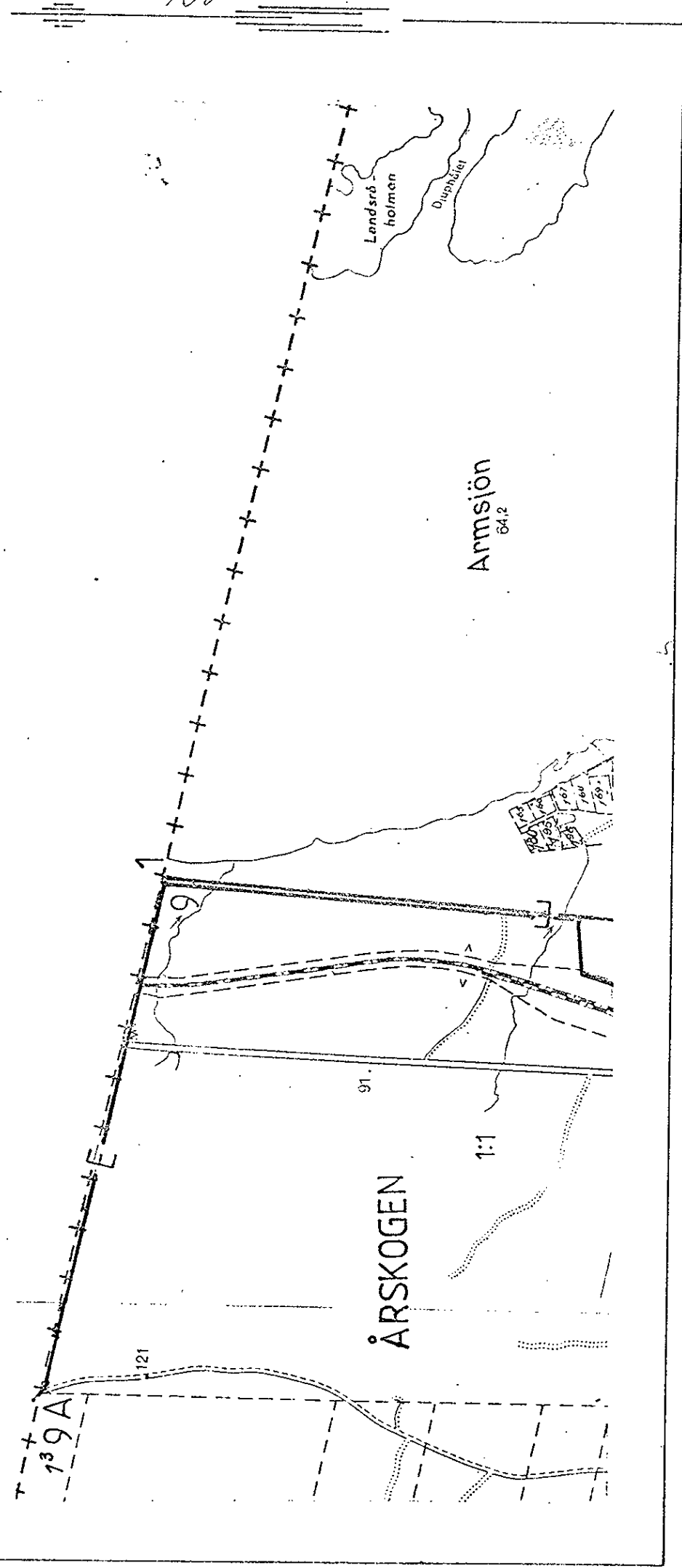

Ärende Ledningsförrättning för upplåtande av ledningsrätt för vissa Bålforsens Kraft AB:s befintliga kraftledningar, nämligen dels 130 kv-ledning från Årskogen till gränsen mot Hudiksvalls kommun, dels 40 kv-ledning från Rogsta 3:11 till Becken 5:1 och dels 10 kv-distributionsledningar i anslutning till de nämnda 130- och 40 kv-ledningarna och fastighetsregisterområde

Kommun  
Nordanstig  
Län  
Gävleborg  
Framställd genom  
Skala  
1:10 000

Ledningsrätt avseende kraftledning  
Indelning i delsträckor  
Jordkabel  
Hängkabel

Gnarp, Harmånger, Jättendal

Beteckningar:



ÅRSKOGEN

Armsjön  
64,2

91.

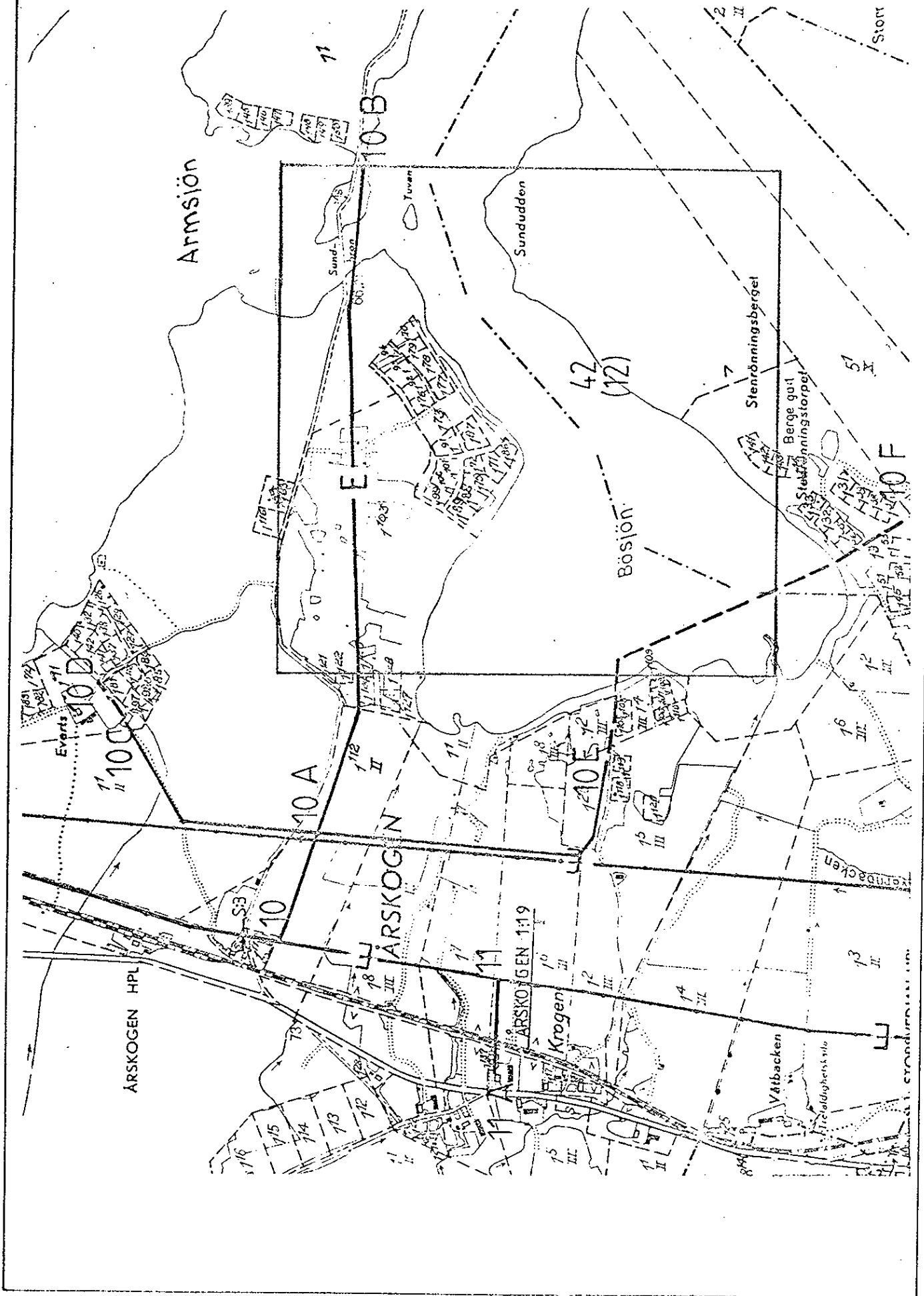
1:1

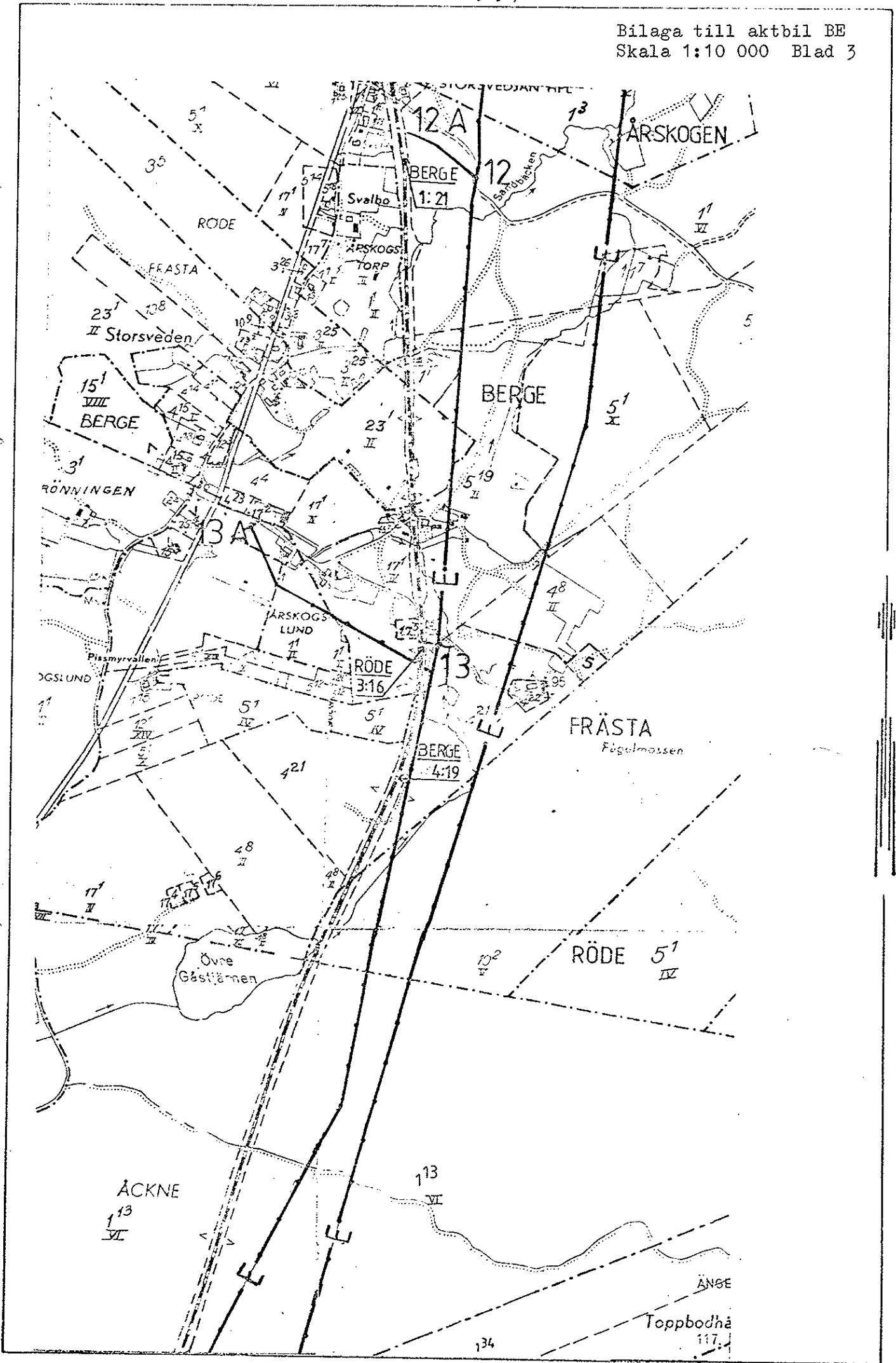
139A

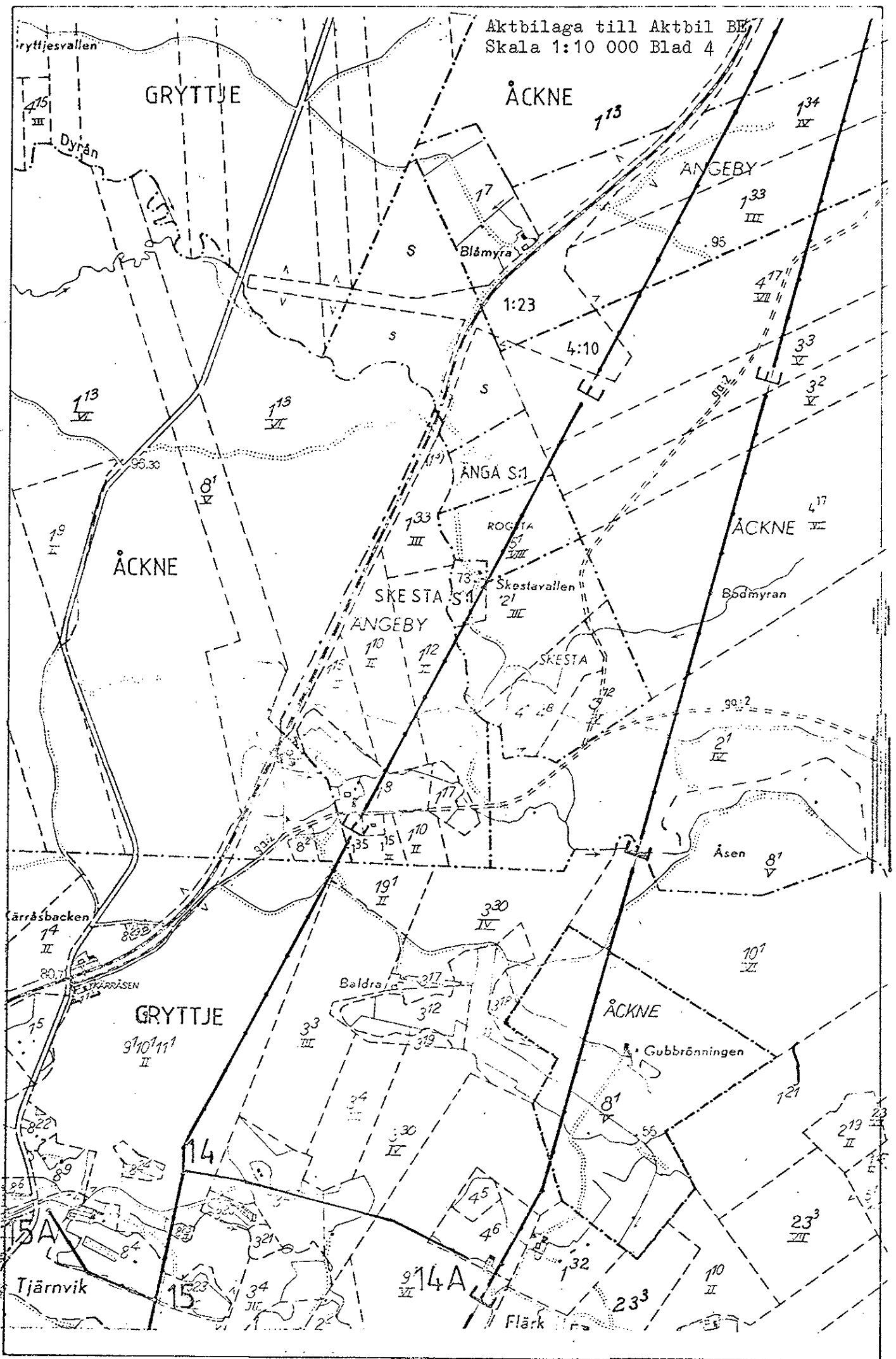
121

Landsrö holmen

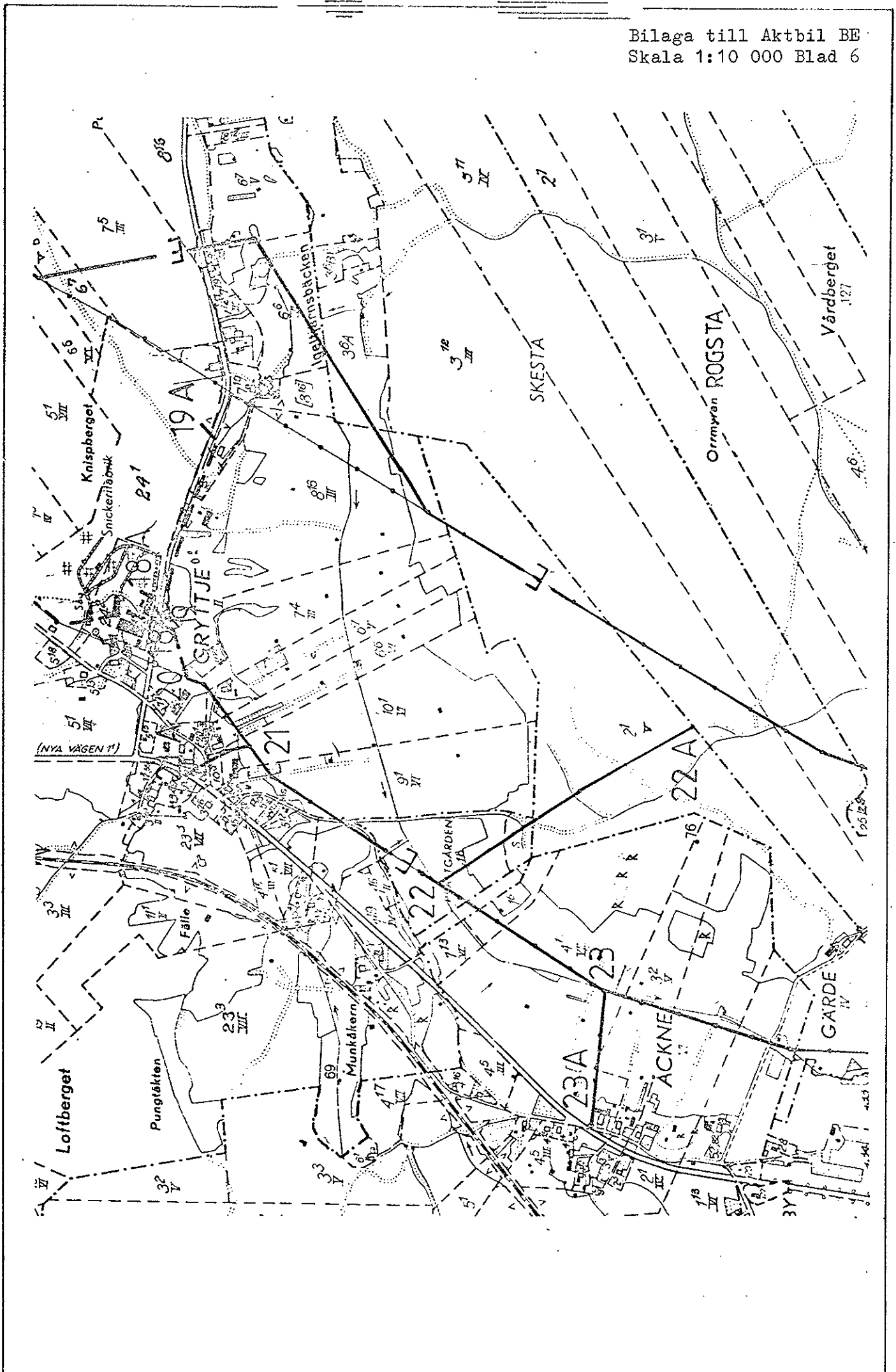
Duohölet

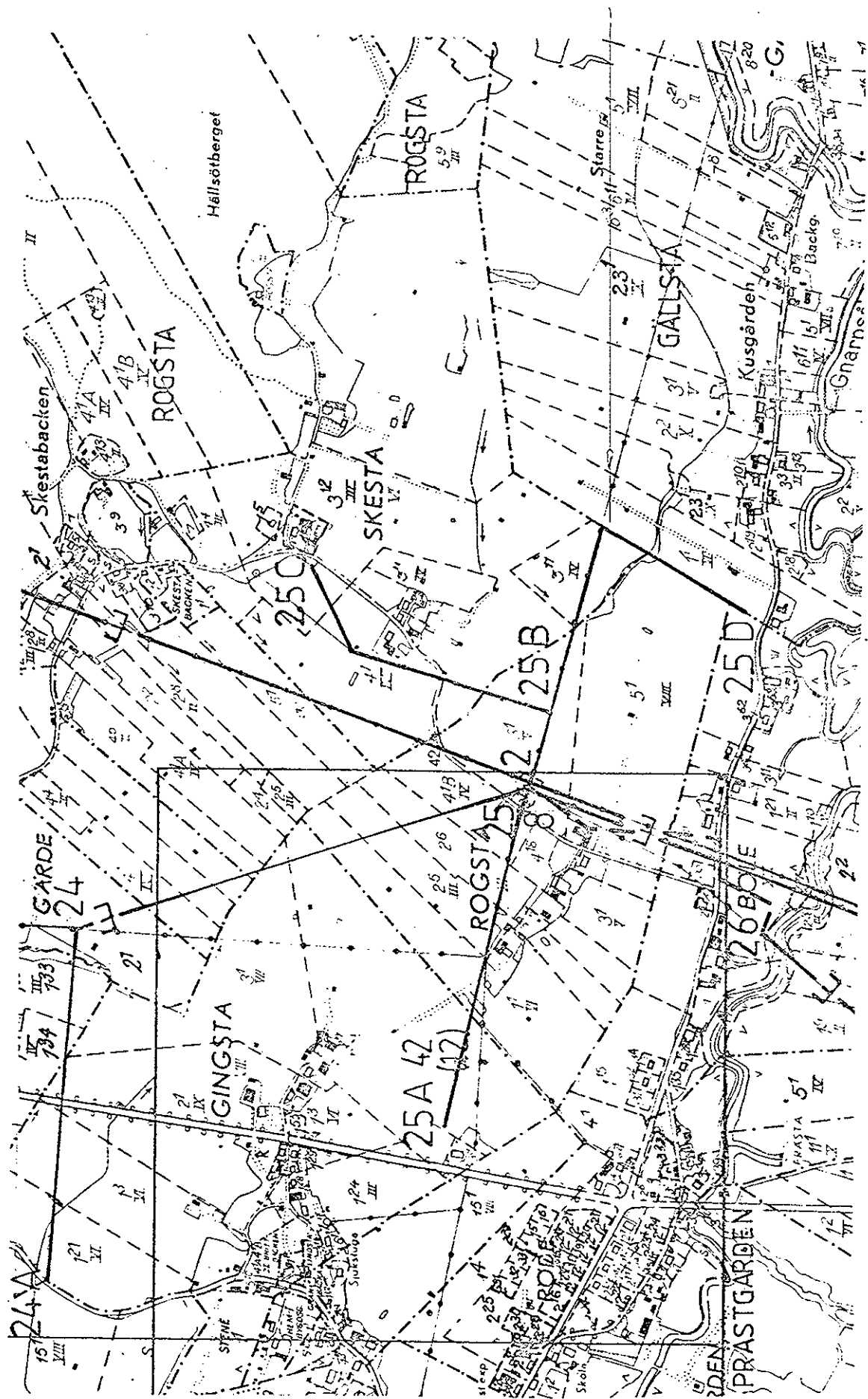


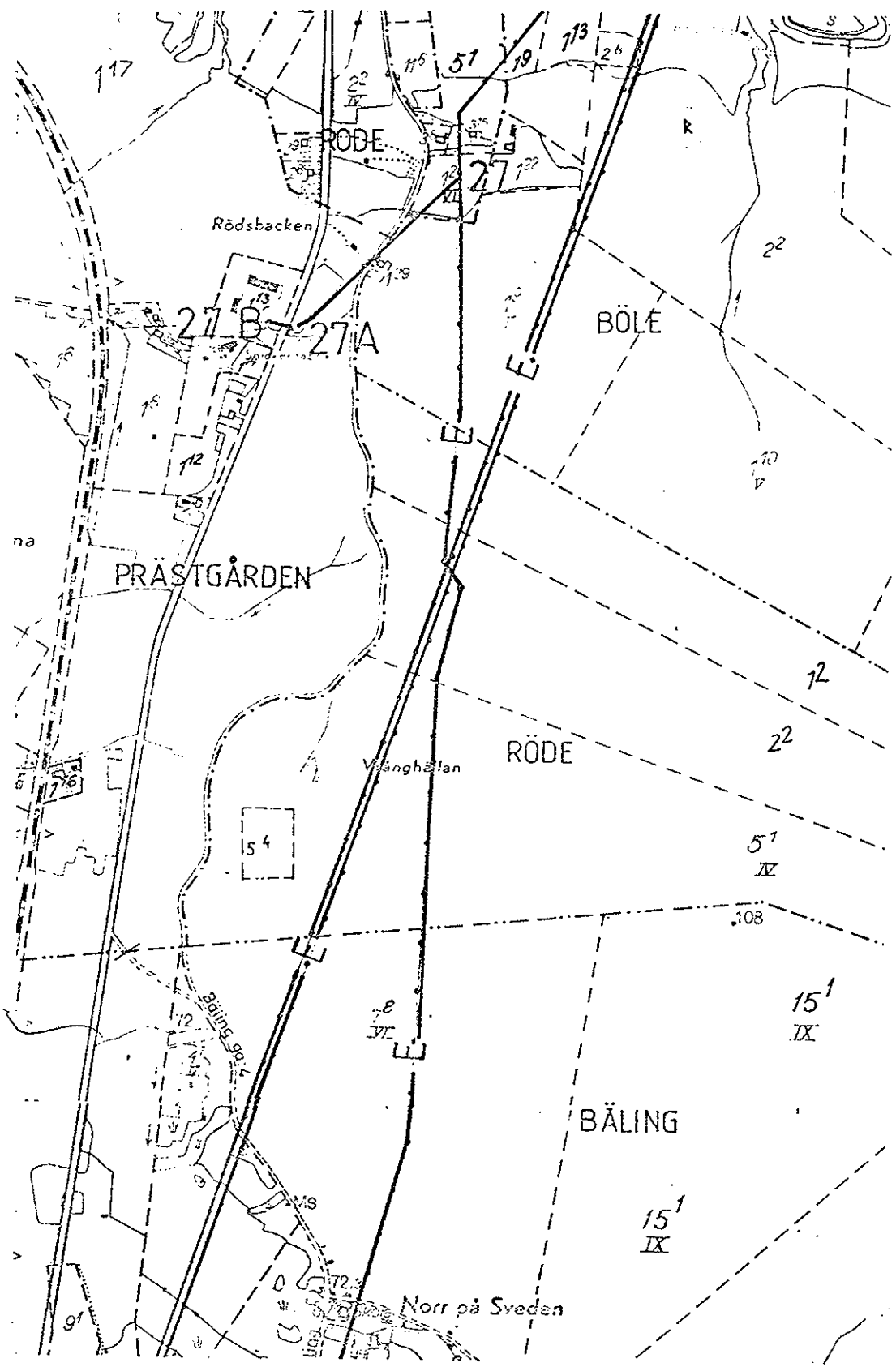






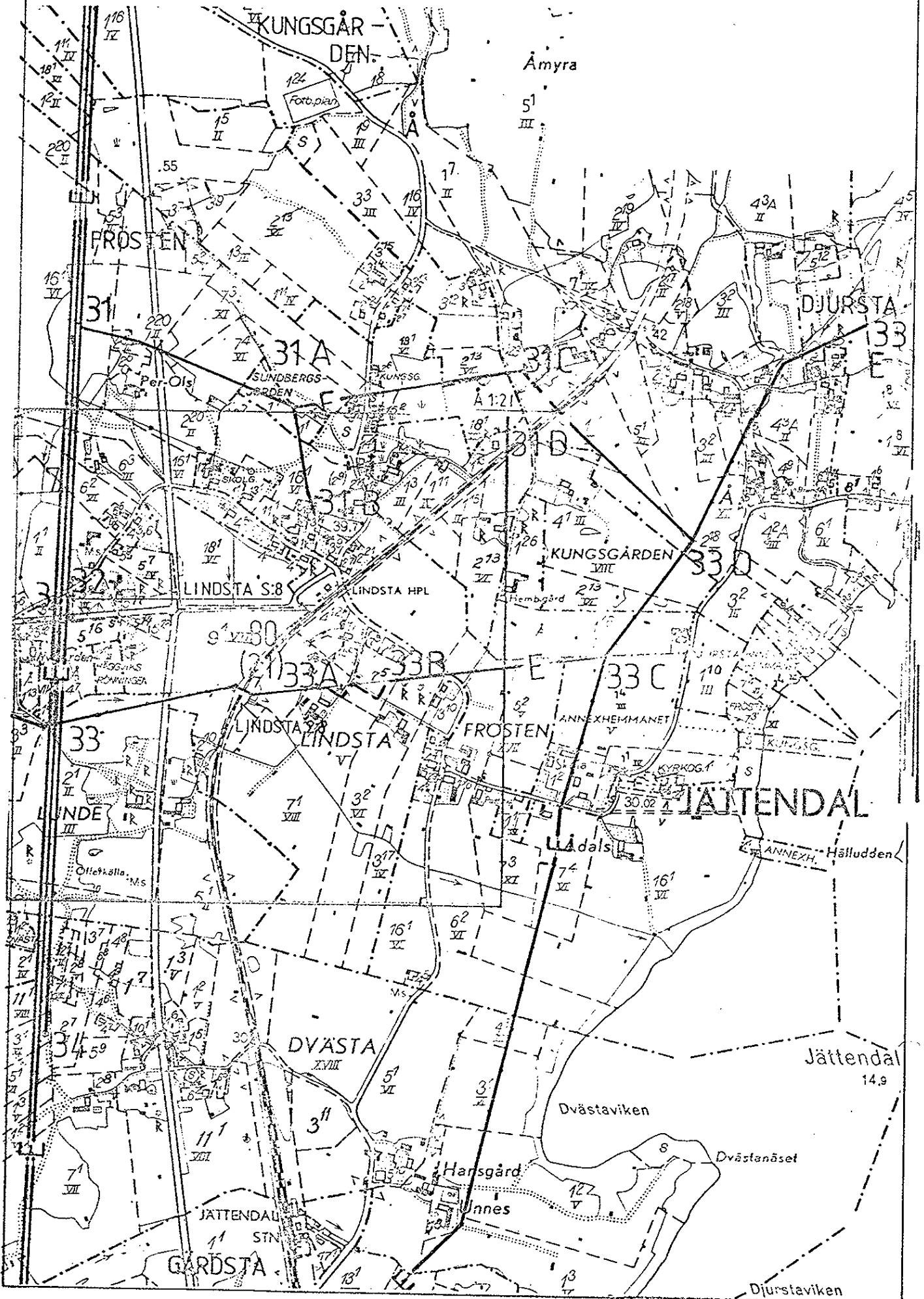




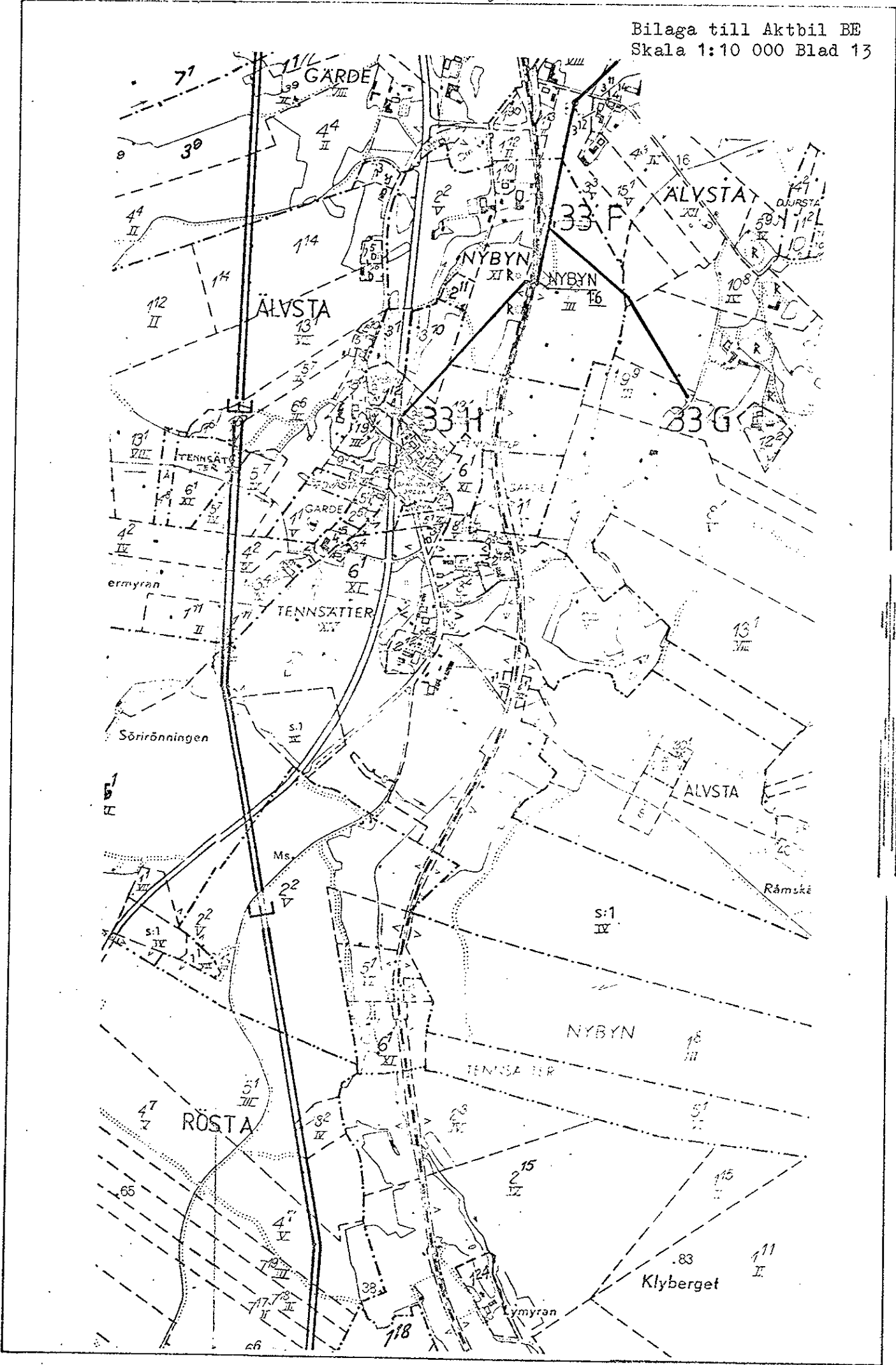




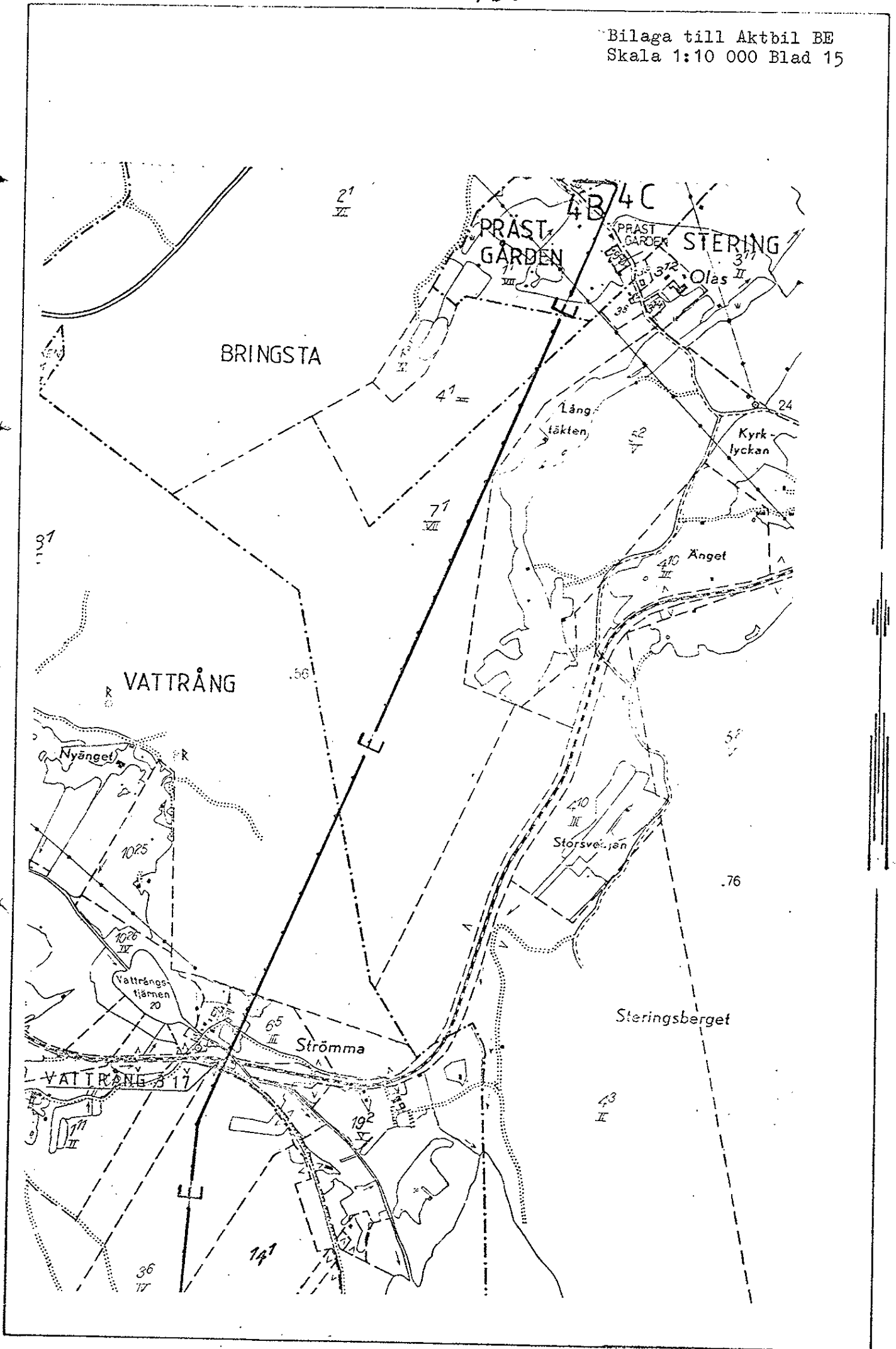


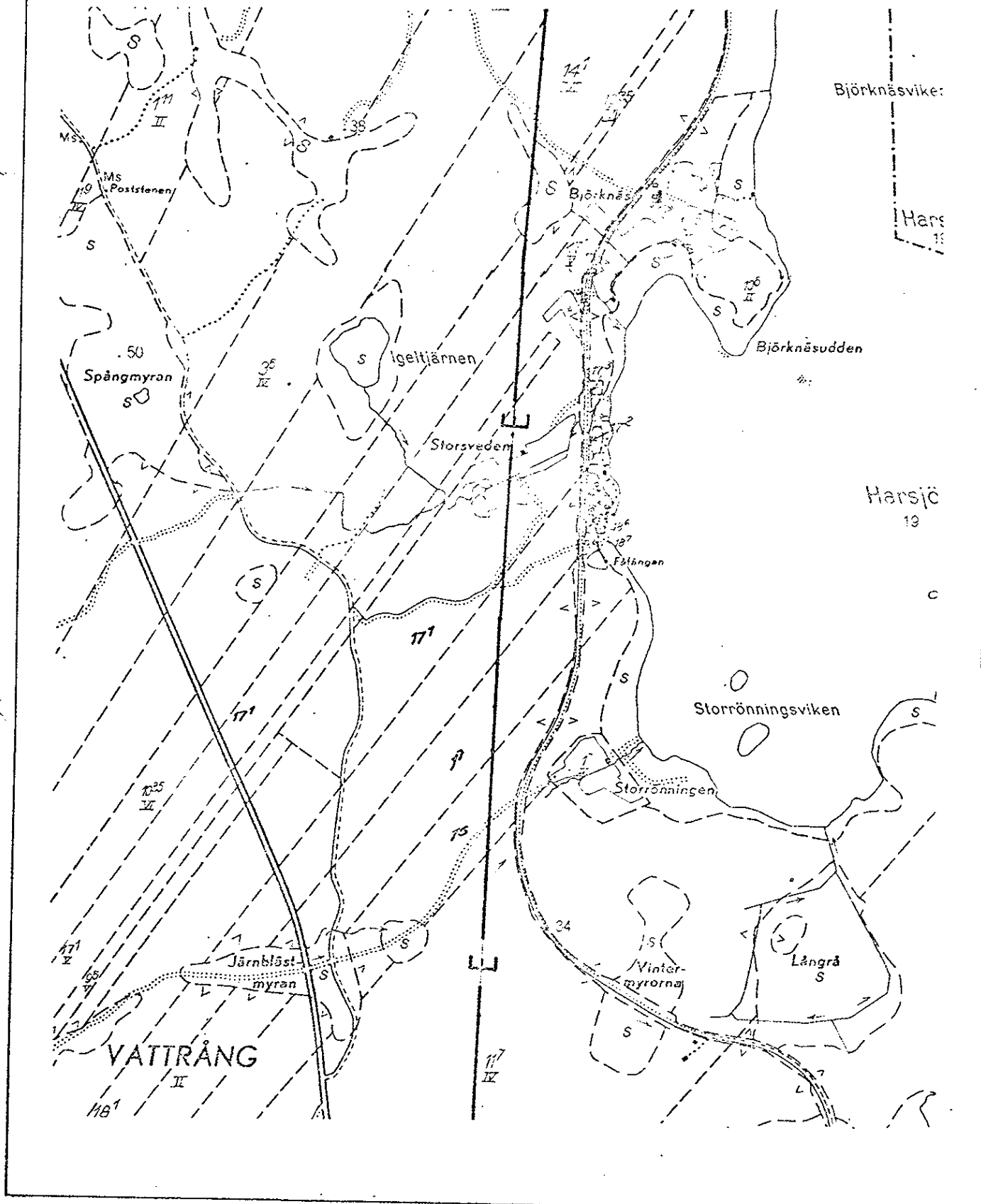


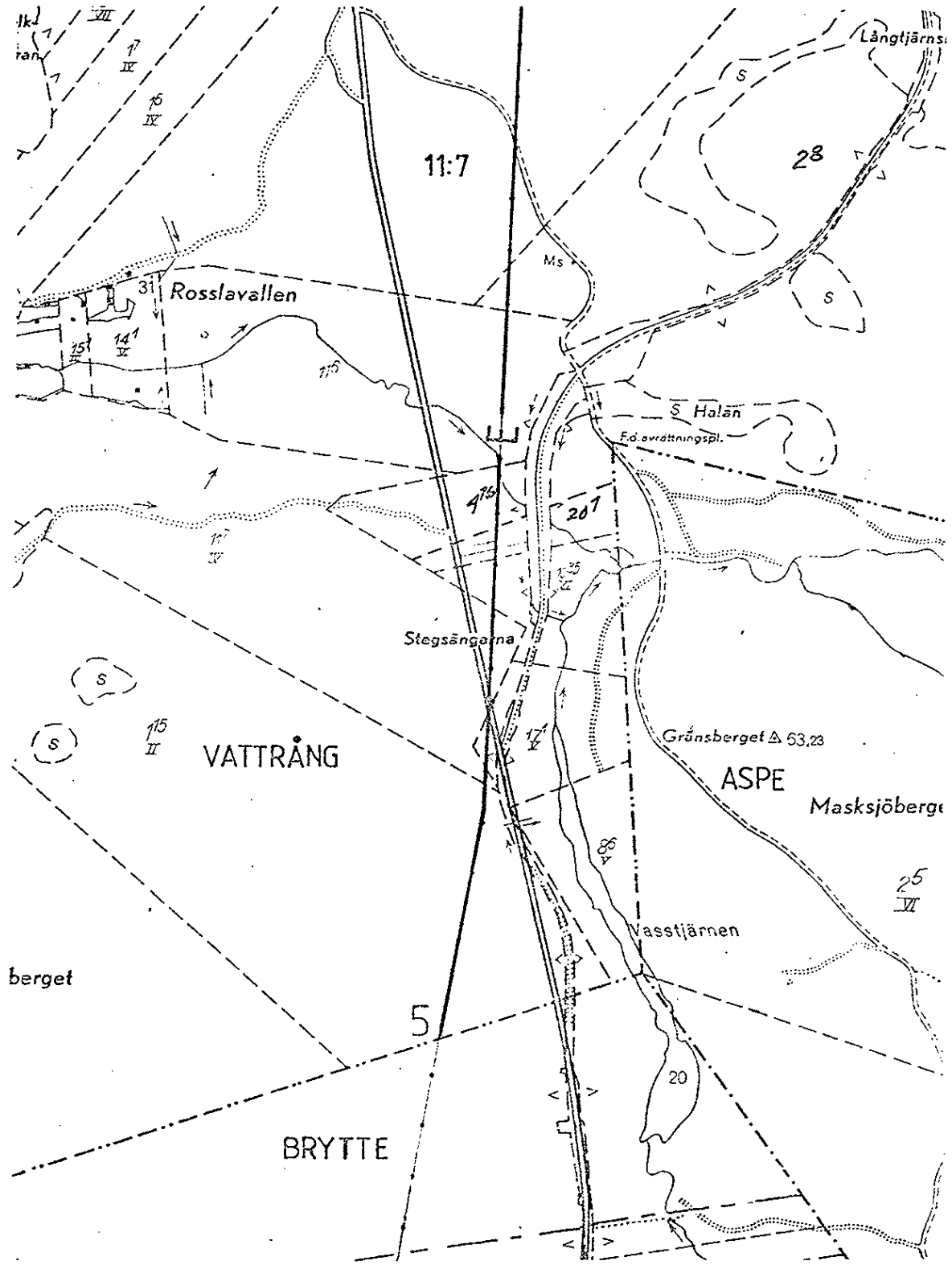












Specialenhet nr 1 i Gävleborgs län

1981-05-08

X5 13805

Ärenden	Ledningsförrättning för upplåtande av ledningsrätt för vissa Bålforsens Kraft AB:s befintliga kraftledningar, nämligen dels 130 kV-ledning från Årskogen till gränsen mot Hudiksvalls kommun, dels 40 kV-ledning från Rogsta 3:11 till Backen 5:1 och dels 10 kV-distributionsledningar i anslutning till de nämnda 130- och 40 kV-ledningarna och fastighetsreglering		
	Registerområde Gnarps, Jättendal, Harmånger	Kommun Nordanstig	Län Gävleborg
Förrättningslantmätare	Namn Åke Ericson	Handläggningsställe Gnarps	
Protokollförelare	Namn Densamme	Handläggning <input type="checkbox"/> Utan sammanträde <input checked="" type="checkbox"/> Med sammanträde	
Sakägare m m	Namn m m	Närvarande	
Yrkande	Närvaroförteckning, aktbil B och delgivnings- och sakägareförteckning, aktbil C.		
Orientering	Bålforsens Kraft AB genom Edvard Selin yrkar upplåtelse av ledningsrätt enligt ansökan aktbil A1, A2 och A3 med innehåll enligt beskrivning aktbil BE. Han yrkar vidare fastighetsreglering för upphävande av alla intecknade servitut som blir onyttiga genom upplåtelse av ledningsrätten i den omfattning, som redovisas i aktbil BE. Bolaget yrkar inte på att ledningsrätten skall omfatta mindre samfälligheter av typ korsande samfälliga vägar eller diken. Edvard Selin beskriver med ledning av arbetskarta till förrättningen närmare dess omfattning.		
	Förrättningslantmätaren redogör för det huvudsakliga innehållet i ledningsrättslagen. Han konstaterar i detta sammanhang, att ledningsrättsåtgärden inte medför annan ändring av ledningens nuvarande sträckning, än att en ny 10 kV-ledning skall byggas i ledningsgatan till 40- och 130 kV-ledningarna mellan Bäling 5:10 och Å 1:19. Ledningsrätten kommer i huvudsak att innefatta de rättigheter och skyldigheter, som hittills tillämpats vid röjning av kalgata kring ledningarna och vid underhållet av desamma. Yrkandet innebär dock att de tidigare reglerade kalgatorna i skogsmark breddas enligt följande: gata för 130 kV-ledning breddas från 25 meter till 30 meter " " 130 och 40 kV-ledningar breddas från 35 till 41 meter " " 130, 40 och 10 kV-ledningar breddas från 35 till 41 meter " " 10 kV-ledningar breddas från 6 till 8 meter. Mellan Bäling 5:2 och Å 1:19 upplåtes ledningsrätt för en projekterad 10 kV-ledning i samma gata som 40 och 130 kV-ledningarna. Utförandet av ledningen medför inte något behov av breddning av den för de två övriga ledningarna gemensamma 41-metersgatan. Förslag till ledningsbeslut och fastighetsbildningsbeslut föredras.		
Överläggning	Ifrågasatt upplåtande av ledningsrätten eller upphävande av		

## \* Ledningsbeslut

servitut enligt beskrivning föranleder ingen diskussion.

## Skäl:

Ledningsrätten är sådan, som avses i 2 § första stycket under punkt 2 anläggningslagen, d v s elektriska starkströmsledningar.

Koncessioner har meddelats, se aktbil A.

För en 130 kV-kraftledning upplåtes en kalgatubredd på 30 meter, för en 40 kV-ledning upplåtes en kalgatubredd på 25 meter, för 130 och 40 kV-ledningar gemensam gata upplåtes en kalgatubredd på 41 meter och för 10 kV-ledningar upplåtes en kalgatubredd på 8 meter. Där 10 kV-ledningen går som jordkabel upplåtes ett 4 meter brett markområde. Ifrågavarande gatubredder bedöms vid jämförelse med Statens Vattenfallsverks motsvarande tillämpningsnormer och med hänsyn till omständigheterna i övrigt som skäliga.

Upplåtelse av ledningsrätten är tillåten enligt bestämmelserna i 6 - 11 §§ ledningsrättslagen.

## Beslut:

Upplåtelse av ledningsrätt skall ske enligt beskrivning och kartsbild, aktbil BE.

## \* Fastighetsbildningsbeslut

## Skäl:

Genom tillskapandet av ledningsrätt blir kraftledningsservituten onyttiga och kan upphävas med stöd av 7 kap 5 § fastighetsbildningslagen.

## Beslut:

Servituten enligt aktbil BE upphävs.

## \* Tillträde

Tillträde till det med ledningsrätt upplåtna utrymmet skall ske när ledningsbeslutet vunnit laga kraft. Rätten att utöva de upphävda servituten upphör den dag fastighetsbildningsbeslutet vinner laga kraft.

## \* Överläggning om ersättningar

Edvard Selin redovisar tillämpade normer för reglering av ersättning för vid kalgatubreddning avverkat virke. Häremot förekommer ingen erinran från övriga sakägare. Han redovisar också tillämpade normer för ersättning av framtida produktionsbortfall, markvärdeersättning för förtidig avverkning m m i breddningsområdet och meddelar, att bolaget medgivit en enhetsersättning per kvm, som har en sådan nivå, att den betydligt överstiger den genomsnittsansättning, som skulle kunna fastställas med detaljtillämpning av gängse normer för beräkning av skada i kraftledningsgata. Denna nivå har för ifrågavarande förrättning beräknats till 3 500 kr per ha med ledning av 1981 års sammanställning av pris och kostnadsutveckling från lantmäteriverket.

Ingemar Nilsson anser, att 35 öre ligger för lågt. Lantbrukarnas Riksförbund (LRF) vill ha mera.

Staffan Larsson med instämmande av Sten Cardell anser, att en ersättning för all framtid är svår att bestämma. Intrånget kan bli olika. Han yrkar att LRF får ta upp förhandlingar för att få högre ersättning och att man därvid får tillfälle att detaljgranska grunderna för beräkningen.

Gillis Svenningsson anser att ersättningsgrunderna är för dåligt utredda och att informationen häromkring varit för dålig och yrkar att nytt sammanträde hålles för närmare utredning av ersättningsgrunderna. Han anför de kraftiga taxeringsvärdehöjningarna som ett motiv för kraftigare höjning av ersättningen.

Edvard Selin anser det betryggande konstaterat, att den verkställda värderingen har en i förhållande till marknadsvärdeförändringarna på berörda fastigheter betryggande hög nivå och anser det därför onödigt med ytterligare sammanträden. Han yrkar att förrättningen fortsätts och avslutas utan ytterligare sammanträde.

Edvard Selin meddelar, att nybyggnaden av 10 kV-ledningen mellan Bäling 5:10 och Å 1:19 visserligen inte medför något ökat krav på kalgatubredd, men att intrånget på kalgatan ökar något. Bolaget medger därför ett beträffande ovannämnd linjesträcka utöver ersättningen för breddökning av kalgatan beräknas ersättning med 10 öre per kvm för 8 m bredd till 10 kV-ledningen.

## Ersättningsbeslut

Skäl:

Överenskommelse om intrångsersättning för 130 kV-, 40 kV- och 10 kV-ledningarna har träffats i samband med byggandet av berörda ledningar. Ersättningarna har enligt uppgift erlagts.

Ersättning skall utgå för breddning av befintlig och hävdad kalgata enligt följande:

1. 1 st 130 kV-ledning, befintlig kalgata ökas från 25 till 30 meter.
2. Gemensam gata för 130- och 40 kV-ledningar ökas från 35 till 41 meter.
3. 10 kV-ledning: 4 - 8 m befintlig kalgata ökas till 8 m för luftledning och minskas till 4 m för gata för jordkabel.

För flertalet fastigheter finns i upprättade servitutsavtal eller andra överenskommelser uppgifter om ledningsgatans bredd. Där uppgifter saknas har jämförelser gjorts med förekommande bredder inom närliggande fastigheter.

Ersättning skall utgå med 0,35 kr/m<sup>2</sup> för breddning ianspråktagen areal i skogsmark.

Överenskommelser skall träffas mellan Båkab och berörda sakägare om att ersättning för virke inom utvädgat upplåtelse-

område skall grundas på en av Båkab upprättad stämplingslängd som skall godkännas av sakägarna. Kan en uppgörelse ej komma till stånd får parterna vända sig till fastighetsbildningsmyndigheten för värdering på Båkabs bekostnad.

Intrångsersättning för intrång på tomtmark inom kalgatubredden utgår ej förrän det konstaterats att träden måste fällas. Uppgörelse träffas då i varje enskilt fall. Detta för att skvårdträd i största möjliga mån skall sparas och risken måste bedömas i varje enskilt fall vid aktuell tidpunkt. Innan röjningsåtgärd vidtages skall Båkab kontakta berörd markägare för att nå överenskommelse. Kan uppgörelse ej nås får parterna vända sig till fastighetsbildningsmyndigheten för värdering på Båkabs bekostnad.

På yrkande av ägaren av Gryttje 24:1, AB Tjärnviks Snickerifabrik har ledningshavaren flyttat sin 130 kV-ledning vid denna fastighet, se ansökning aktbil A3. Så vitt avser Gryttje 6:7 och 7:5 skall ingen ersättning utgå för upplåtelse av utrymme för flyttningen enär berörda delar av dessa fastigheter genom fastighetsreglering enligt överenskommelse skall tillföras Gryttje 24:1, vars ägare som yrkat flyttningen upplåter utrymmet utan ersättning. Ersättningar för intrång i öppen mark (för stolpfundament) skall bestämmas genom överenskommelse och betalas av ägaren av Gryttje 24:1. Förhandlingar pågår. Skulle avtal inte kunna träffas, får ersättningen på ledningshavarens bekostnad bestämmas av fastighetsbildningsmyndigheten i särskilt ärende.

Upplåtelsen av ledningsrätt är väsentligen utan betydelse för rättsägare som avses i 14 § andra stycket och 30 § andra stycket ledningsrättslagen.

Fastighetsregleringen är väsentligen utan betydelse för rättsägare som avses i 5 kap 16 § första stycket och 18 § andra stycket fastighetsbildningslagen.

Beslut:

Bålforsens Kraft AB skall direkt till ägarna av i bifogade ersättningslängd, aktbilaga D, upptagna fastigheter erlagga i längden angiven ersättning. Ersättningarna skall erläggas senast tre månader efter det att ersättningsbeslutet vunnit laga kraft.

Bålforsens Kraft AB hela kostnaden.

Fördelning av för-  
rättningskostnader

Aktmottagare

Bålforsens Kraft AB, Box 1210, 851 22 SUNDSVALL.  
Gillis Svenningsson yrkar att LRF:s ombud Staffan Larsson utan ersättning tillställs kopia av handlingarna. Edvard Selin förklarar, att Båkab inte är villigt betala denna kostnad.

Förrättningslantmätaren beslutar, att det ex av handlingarna, som normalt hålls tillgängligt på Hudiksvalls distriktsexpedition under besvärstiden i stället skall hållas tillgängligt under samma tid hos Staffan Larsson i Jättendal.

Förrättningsens fort- Förrättningen avslutas utan ytterligare sammanträde på fas-

Specialenhet nr 1 i Gävleborgs län


1981-05-08

X5 13805

satta handläggning

tighetsbildningsmyndighetens kontor, Hamiltongatan 22, 801 05 GÄVLE, tisdagen den 9 juni 1981.

Vid protokollet



Åke Ericson

Protokollet uppsatt  
1981-05-08



Åke Ericson  
Förrättningslantmätare

Specialenhet nr 1 i Gävleborgs län

1981-06-09

X5 13805

Ärende	Ledningsförrättning för upplåtande av ledningsrätt för vissa Bålforsens Kraft AB:s befintliga kraftledningar, nämligen <u>dels</u> 130 kV-ledning från Årskogen till gränsen mot Hudiksvalls kommun, <u>dels</u> 40 kV-ledning från Rogsta 3:11 till Backen 5:1 och <u>dels</u> 10 kV-distributionsledningar i anslutning till de nämnda 130- och 40 kV-ledningarna och fastighetsreglering		
	Registerområde Gnarp, Jättedal, Härmånger	Kommun Nordanstig	Län Gävleborg
Förrättningslantmätare	Namn Åke Ericson	Handläggningsställe FBM:s kontor, Gävle	
Protokollförare	Namn Densamme	Handlagd <input checked="" type="checkbox"/> utan sammanträde <input type="checkbox"/> med sammanträde	
Sakägare m m	Namn m m Närvaroförteckning, aktbil B och delgivnings- och sakägareförteckning, aktbil C.		
Avslutningsbeslut och besvärshänvisning	Förrättningen avslutas. Besvär över beslut eller åtgärd vid förrättningen får anföras hos Gävle Tingsrätt, Fastighetsdomstolen, Box 196, 801 03 GÄVLE.  Besvären skall ha kommit in till tingsrätten inom fyra veckor från denna dag eller senast den 7 juli 1981.  Vid besvärslagan skall fogas två avskrifter av inlagen och av handlingar som eventuellt hör till denna. Avskrift av förrättningshandlingarna behöver inte bifogas.		

Vid protokollet



Åke Ericson

Förrättningen godkännes

Protokollet uppsatt och signerat

Datum

1981-06-09

  
Förrättningslantmätare